



(ร่าง)

# แผนการป้องกันและบรรเทาสาธารณภัยจังหวัดจันทบุรี

พ.ศ. ๒๕๖๔-๒๕๗๐

กองอำนวยการป้องกันและบรรเทาสาธารณภัยจังหวัดจันทบุรี

โทร ๐-๓๙๓๑-๒๑๐๐

โทรสาร ๐-๓๙๓๑-๒๐๙๗



# แผนการป้องกันและบรรเทาสาธารณภัยจังหวัดจันทบุรี

พ.ศ. ๒๕๖๔ - ๒๕๗๐



กองอำนวยการป้องกันและบรรเทาสาธารณภัยจังหวัดจันทบุรี  
สำนักงานป้องกันและบรรเทาสาธารณภัยจังหวัดจันทบุรี

โทรศัพท์ ๐-๓๙๓๑-๒๑๐๐

โทรสาร ๐-๓๙๓๑-๒๐๙๗

## คำนำ

คณะรัฐมนตรีมีมติเมื่อวันที่ ๕ กรกฎาคม ๒๕๖๕ ได้อนุมัติแผนการป้องกันและบรรเทาสาธารณภัยแห่งชาติ พ.ศ. ๒๕๖๔-๒๕๗๐ เพื่อเป็นแนวทางปฏิบัติและทิศทางในการจัดการความเสี่ยงจากสาธารณภัยให้สอดคล้องกับบริบทของประเทศไทยและสามารถนำไปปรับใช้ในการจัดทำแผนทุกระดับ

จังหวัดจันทบุรี โดยกองอำนวยการป้องกันและบรรเทาสาธารณภัยจังหวัดจันทบุรี ได้จัดทำแผนการป้องกันและบรรเทาสาธารณภัยจังหวัดจันทบุรี พ.ศ.๒๕๖๔-๒๕๗๐ ตามพระราชบัญญัติป้องกันและบรรเทาสาธารณภัย พ.ศ.๒๕๕๐ มาตรา ๑๕ ให้ผู้ว่าราชการจังหวัดในฐานะผู้อำนวยการจังหวัด (๑) จัดทำแผนป้องกันและบรรเทาสาธารณภัย ซึ่งต้องสอดคล้องกับแผนป้องกันและบรรเทาสาธารณภัยแห่งชาติ

จังหวัดจันทบุรี จึงจัดทำแผนป้องกันและบรรเทาสาธารณภัยจังหวัดจันทบุรี พ.ศ.๒๕๖๔-๒๕๗๐ ขึ้นเพื่อใช้เป็นกรอบและทิศทางการปฏิบัติการในการลดความเสี่ยงจากสาธารณภัย การบูรณาการจัดการในภาวะฉุกเฉินและการเพิ่มประสิทธิภาพการฟื้นฟูอย่างยั่งยืนในเขตพื้นที่จังหวัด ตามที่พระราชบัญญัติป้องกันและบรรเทาสาธารณภัย พ.ศ.๒๕๕๐ กำหนด

(นายมนต์สิทธิ์ ไพศาลธนวัฒน์ )

ผู้ว่าราชการจังหวัดจันทบุรี

ผู้อำนวยการจังหวัด

ตุลาคม ๒๕๖๕

# สารบัญ

	หน้า
คำนำ	ก
สารบัญ	ข
แผนที่จังหวัดจันทบุรี	ค
วัตถุประสงค์ของแผนการป้องกันและบรรเทาสาธารณภัยจังหวัดจันทบุรี พ.ศ. ๒๕๖๔ – ๒๕๗๐	ง
<b>บทที่ ๑ หลักการ</b>	
<b>๑. แผนการป้องกันและบรรเทาสาธารณภัยจังหวัด</b>	
๑.๑ นโยบายการป้องกันและบรรเทาสาธารณภัยแห่งชาติ	๑
๑.๒ วัตถุประสงค์ของแผนการป้องกันและบรรเทาสาธารณภัย	๑
๑.๓ วิสัยทัศน์	๒
๑.๔ ตัวชี้วัดความสำเร็จในการจัดการความเสี่ยงจากสาธารณภัยของประเทศ	๒
๑.๕ ยุทธศาสตร์การจัดการความเสี่ยงจากสาธารณภัย	๓
๑.๖ แหล่งที่มาและวิธีการงบประมาณในการป้องกันและบรรเทาสาธารณภัย	๕
<b>๒ หลักการจัดการความเสี่ยงจากสาธารณภัย</b>	
๒.๑ วงจรการจัดการความเสี่ยงจากสาธารณภัย	๑๕
๒.๒ กลไกการจัดการความเสี่ยงจากสาธารณภัย : กลไกระดับนโยบาย ระดับปฏิบัติ และระบบบทบาทอำนาจหน้าที่ แนวทางในการจัดตั้ง กอปภ.จ. /กอปภ.อ. และ กอปภ.อปท. แห่งพื้นที่	๑๖
๒.๓ บทบาท หน้าที่ และแนวทางปฏิบัติร่วมกับหน่วยงานที่เกี่ยวข้องระดับจังหวัด	๒๒
๒.๔ การปฏิบัติงานร่วมกับหน่วยงานที่เกี่ยวข้อง เช่น หน่วยทหาร องค์การสาธารณกุศล อปท. อาสาสมัครต่างๆ การใช้กฎหมายที่มีความเชื่อมโยงกัน	๓๑
๒.๕ ขอบเขตสาธารณภัย	๓๔
๒.๖ ระดับการจัดการสาธารณภัย	๓๔
๒.๗ กฎหมายและระเบียบที่เกี่ยวข้องกับการจัดการความเสี่ยงจากสาธารณภัย	๓๔
<b>๓. แผนพัฒนาจังหวัด</b>	
๓.๑ ความเชื่อมโยงระหว่างแผนการป้องกันและบรรเทาสาธารณภัยจังหวัดกับแผนพัฒนาจังหวัดจันทบุรี ๓๓	๓๔
<b>บทที่ ๒ สถานการณ์และแนวโน้มสาธารณภัยของจังหวัด</b>	
๒.๑ สภาพทั่วไปของจังหวัดจันทบุรี	๔๑
๒.๒ สถิติการเกิดสาธารณภัยของจังหวัดจันทบุรี	๔๘
๒.๓ สถานการณ์แนวโน้มการเกิดความเสี่ยงจากสาธารณภัยที่เกิดขึ้นในพื้นที่	๕๓
๒.๔ ปฏิทินสาธารณภัยประจำปีของจังหวัดจันทบุรี	๕๗

## สารบัญ (ต่อ)

	หน้า
<b>บทที่ ๓</b> มาตรการในการลดความเสี่ยงจากสาธารณสุขของจังหวัด	
๓.๑ การประเมินความเสี่ยงจากสาธารณสุข	๕๙
๓.๒ มาตรการลดความเสี่ยงจากสาธารณสุขในพื้นที่	๕๙
๓.๓ เป้าประสงค์	๕๙
๓.๔ แนวทางปฏิบัติในการลดความเสี่ยงจากสาธารณสุข	๖๐
๓.๕ การสร้างความรู้ความเข้าใจเรื่องการลดความเสี่ยงจากสาธารณสุขไปสู่การปฏิบัติ	๖๔
๓.๖ การหลีกเลี่ยงความเสี่ยง	๖๔
<b>บทที่ ๔</b> การเตรียมความพร้อม	
๔.๑ ด้านทรัพยากรสาธารณสุข	๖๖
๔.๒ ด้านบุคลากร	๖๘
๔.๓ การเตรียมการอพยพ	๖๙
๔.๔ การแจ้งเตือนภัย	๗๐
๔.๕ การเตรียมการจัดตั้งศูนย์พักพิงชั่วคราว	๗๔
๔.๖ การฝึกการป้องกันและบรรเทาสาธารณสุข	๗๔
๔.๗ โครงสร้างองค์กรในการเตรียมความพร้อม	๗๕
๔.๘ การประสานองค์กรสาธารณสุข	๗๗
๔.๙ การส่งเสริมให้ทุกภาคส่วนและทุกระดับเสริมสร้างความเป็นหุ้นส่วน ในการลดความเสี่ยงจากสาธารณสุข	๗๗
<b>บทที่ ๕</b> การจัดการในภาวะฉุกเฉินแบบบูรณาการ	
๕.๑ การเผชิญเหตุ	๗๙
๕.๑.๑ การแจ้งเตือนของหน่วยงานภาครัฐในการจัดการสาธารณสุข	๗๙
๕.๑.๒ การจัดการเมื่อเกิดสาธารณสุขตามพระราชบัญญัติป้องกันและ บรรเทาสาธารณสุข พ.ศ. ๒๕๕๐	๗๙
๕.๑.๓ การจัดตั้งองค์กรปฏิบัติการจัดการในภาวะฉุกเฉิน	๘๐
๕.๑.๔ การบัญชาการเหตุการณ์ (Incident Command)	๘๕
๕.๑.๕ การสนับสนุนและระดมทรัพยากร	๘๗
๕.๑.๖ แนวทางปฏิบัติในการอพยพ และแนวทางปฏิบัติในการจัดตั้งศูนย์พักพิงชั่วคราว	๙๑
๕.๑.๗ แนวทางปฏิบัติในการประกาศเขตพื้นที่ประสบสาธารณสุข /ประกาศเขตการให้ความช่วยเหลือผู้ประสบภัยพิบัติกรณีฉุกเฉิน	๙๕
๕.๑.๘ การตัดสินใจยกระดับการจัดการสาธารณสุข	๙๗
๕.๑.๙ การสื่อสารและโทรคมนาคมในภาวะฉุกเฉิน	๙๘
๕.๑.๑๐ การเผยแพร่ประชาสัมพันธ์ข้อมูลข่าวสารในภาวะฉุกเฉิน	๙๙
๕.๑.๑๑ แนวทางปฏิบัติในการสนับสนุนการจัดการเหตุการณ์	๙๙

## สารบัญ (ต่อ)

	หน้า
๕.๒ การบรรเทาทุกข์	๑๐๐
๕.๒.๑ การขอใช้เงินทศรองราชเพื่อช่วยเหลือผู้ประสบภัยพิบัติกรณีฉุกเฉิน	๑๐๐
๕.๒.๒ การประเมินความเสียหายและความต้องการความช่วยเหลือ	๑๐๐
๕.๒.๓ การรับบริจาค	๑๐๑
๕.๒.๔ การรายงานข้อมูล	๑๐๒
๕.๓ การปฏิบัติกรณีสาธารณภัยรุนแรงเกินขีดความสามารถของจังหวัด	๑๐๓
<b>บทที่ ๖ การเพิ่มประสิทธิภาพการฟื้นฟูอย่างยั่งยืน</b>	
๖.๑ การฟื้นฟูกลับสู่สภาวะปกติ	๑๐๕
๖.๑.๑ การฟื้นฟูอาชีพของประชาชนที่ประสบสาธารณภัย	๑๐๗
๖.๑.๒ การฟื้นฟูที่อยู่อาศัยของประชาชนที่ประสบสาธารณภัย	๑๐๘
๖.๑.๓ การฟื้นฟูสุขภาพของผู้ประสบภัย	๑๐๙
๖.๑.๔ การช่วยเหลือ เยียวยา และสงเคราะห์ผู้ประสบภัย	๑๑๐
๖.๒ การถอดบทเรียนการจัดการสาธารณภัยของจังหวัด	๑๑๑
<b>บทที่ ๗ การขับเคลื่อนแผนไปสู่การปฏิบัติ</b>	
๗.๑ กองอำนวยการป้องกันและบรรเทาสาธารณภัยแต่ละระดับ	๑๑๒
๗.๒ การติดตามและประเมินผลการปฏิบัติตามแผนการป้องกันและบรรเทาสาธารณภัย	๑๑๖
๗.๒.๑ การติดตามและประเมินผล	๑๑๖
๗.๒.๒ ขั้นตอนการติดตามและประเมินผล	๑๑๖
๗.๒.๓ การทบทวนแผนการป้องกันและบรรเทาสาธารณภัยจังหวัดจันทบุรี	๑๑๖
- การรายงานการฝึกการป้องกันและบรรเทาสาธารณภัย	๑๑๗
การฝึกซ้อมแผนเผชิญเหตุ และการฝึกอบรมต่าง ๆ	

## ภาคผนวก

ภาคผนวก ก : คำย่อ

ภาคผนวก ข : ตัวอย่างลักษณะภัย

ภาคผนวก ค : นิยามศัพท์

ภาคผนวก ง : พื้นที่เสี่ยงภัยต่าง ๆ (แผนที่)

ภาคผนวก จ : สถานที่สำคัญที่ต้องดูแลเป็นพิเศษ

ภาคผนวก ฉ : บัญชีหน่วยงานประสานการปฏิบัติในจังหวัด

ฉ-๑ : บัญชีรายชื่อบุคลากรหน่วยงานราชการ รัฐวิสาหกิจ ภาคเอกชน

ฉ-๒ : บัญชีรายชื่อองค์กรสาธารณกุศล หน่วยงานเครือข่ายป้องกันและบรรเทาสาธารณภัย

ฉ-๓ : บัญชีรายชื่อผู้เชี่ยวชาญด้านสาธารณภัย

ฉ-๔ : บัญชีฐานข้อมูล อปพร.

ภาคผนวก ช : ข้อมูลสถานีเตือนภัย หอเตือนภัย ป้ายเตือนภัย สัญญาณเตือนภัย และหอกระจายข่าว

ภาคผนวก ซ : บัญชีเครื่องจักร ยานพาหนะ เครื่องมืออุปกรณ์ ในการป้องกันและบรรเทาสาธารณภัย

ภาคผนวก ฌ : บัญชีข้อมูลศักยภาพพื้นฐานทางด้านสาธารณสุข

ภาคผนวก ญ : บัญชีศูนย์พักพิงชั่วคราวหลัก/สำรอง

ภาคผนวก ฎ : บัญชีกลุ่มเปราะบาง

ภาคผนวก ฏ : บัญชีพื้นที่เสี่ยงภัย (แยกตามประเภทภัย)

ภาคผนวก ฐ : บัญชีสารเคมี วัตถุอันตราย

ภาคผนวก ท : ข่ายการติดต่อสื่อสาร

ท-๑ : แผนผังการติดต่อสื่อสารและข่ายวิทยุสื่อสาร

ท-๒ : หมายเลขโทรศัพท์ฉุกเฉิน

ภาคผนวก ฒ : แบบคำสั่งต่างๆ

คำสั่งกองอำนาจการป้องกันและบรรเทาสาธารณภัยจังหวัด

คำสั่งแต่งตั้งคณะกรรมการจัดทำแผนการป้องกันและบรรเทาสาธารณภัยจังหวัด

ภาคผนวก ณ : แผนงานโครงการในการลดความเสี่ยงจากสาธารณภัย

ภาคผนวก ด : การแบ่งพื้นที่ภารกิจสาธารณภัยกับหน่วยงานทหารในพื้นที่





## วัตถุประสงค์ของแผนการป้องกันและบรรเทาสาธารณภัย จังหวัดจันทบุรี พ.ศ. ๒๕๖๔ - ๒๕๗๐

๑. เพื่อเป็นกรอบแนวทางปฏิบัติให้แก่ทุกภาคส่วนตั้งแต่ระดับจังหวัด อำเภอ และท้องถิ่น ในการปฏิบัติการป้องกันและบรรเทาสาธารณภัยอย่างบูรณาการเป็นระบบ และมีทิศทางเดียวกัน

๒. เป็นการประมวลแนวคิดและทิศทางการจัดการสาธารณภัยที่ใช้อยู่ในปัจจุบัน และใช้เป็นแนวคิดในการจัดการสาธารณภัยที่สอดคล้องกับบริบทของจังหวัดจันทบุรี และสามารถนำไปประยุกต์ใช้ในการจัดทำแผนระดับต่าง ๆ เช่น แผนการป้องกันและบรรเทาสาธารณภัยระดับอำเภอ, แผนการป้องกันและบรรเทาสาธารณภัยระดับท้องถิ่น ให้มีประสิทธิภาพและประสิทธิผล

๓. เพื่อพัฒนาขีดความสามารถในการจัดการความเสี่ยงจากสาธารณภัย ประกอบด้วย การลดความเสี่ยงจากสาธารณภัย การจัดการในภาวะฉุกเฉิน และการฟื้นฟูให้ดีกว่าและปลอดภัยกว่าเดิม ตั้งแต่ระดับชุมชนระดับท้องถิ่น ระดับอำเภอ ระดับจังหวัด ให้มีความเสียหายน้อยที่สุดเมื่อเกิดสาธารณภัย

## บทที่ ๑ หลักการ

การป้องกันและบรรเทาสาธารณภัยของจังหวัดจันทบุรี มีเป้าหมายมุ่งสู่ “การรับรู้-ปรับตัว-ฟื้นเร็วทั่ว-อย่างยั่งยืน (Resilience) โดยนํารอบยุทธศาสตร์ กรอบแนวคิดทั้งในและต่างประเทศ แนวโน้มสถานการณ์ภัย ของโลกและประเทศไทยที่เพิ่มมากขึ้น รวมทั้งบทเรียนการจัดการสาธารณภัยที่ผ่านมา นำมาทบทวนและปรับปรุงแผนการป้องกันและบรรเทาสาธารณภัยจังหวัด ให้เป็นไปตามข้อเท็จจริงเกี่ยวกับการป้องกันและบรรเทาสาธารณภัย เพื่อให้ทุกหน่วยงานใช้เป็นแผนแม่บท (Master Plan) ในการจัดการความเสี่ยงจากสาธารณภัยของจังหวัด โดยมีสาระสำคัญ ดังนี้

### ๑. แผนการป้องกันและบรรเทาสาธารณภัยจังหวัด

#### ๑.๑ นโยบายการป้องกันและบรรเทาสาธารณภัยแห่งชาติ

๑.๑.๑ มุ่งเน้นการลดความเสี่ยงจากสาธารณภัยด้วยการสร้างความตระหนักรู้ให้ทุกภาคส่วนของสังคมไทยเข้าใจความเสี่ยงจากสาธารณภัยให้ครอบคลุมทุกมิติ เพื่อนำไปประเมินความเสี่ยงและการใช้ข้อมูลความเสี่ยงประกอบการวางแผน การลงทุน และการตัดสินใจอย่างรู้เท่าทันภัย

๑.๑.๒ ส่งเสริมการวิจัยและประยุกต์ใช้นวัตกรรม เทคโนโลยี และภูมิปัญญา โดยการยกระดับศักยภาพการจัดการความเสี่ยงจากสาธารณภัยของประเทศ

๑.๑.๓ เสริมสร้างความเป็นหุ้นส่วนในการจัดการความเสี่ยงจากสาธารณภัยร่วมกับหน่วยงานเครือข่ายทั้งภายในประเทศและระหว่างประเทศให้ครอบคลุมทุกมิติ

๑.๑.๔ เสริมสร้างการแข่งขันการบูรณาการกับทุกภาคส่วนให้ยกระดับมาตรฐานระบบการจัดการในภาวะฉุกเฉินของประเทศให้มีประสิทธิภาพและประสิทธิผลในการจัดการสาธารณภัยทุกระดับ พร้อมทั้งการบรรเทาทุกข์และช่วยเหลือสงเคราะห์ผู้ประสบภัยได้อย่างรวดเร็ว ท่วงถึง และทันต่อเหตุการณ์

๑.๑.๕ พัฒนาระบบการฟื้นฟูอย่างยั่งยืนโดยจัดให้มีการซ่อมสร้างและฟื้นฟูให้กลับคืนสู่สภาวะปกติโดยเร็วหรือให้ดีกว่าและปลอดภัยกว่าเดิม เพื่อลดความเสี่ยงเดิมและป้องกันความเสี่ยงใหม่

#### ๑.๒ วัตถุประสงค์ของแผนการป้องกันและบรรเทาสาธารณภัย

๑.๒.๑ เพื่อเป็นกรอบแนวคิดในการปฏิบัติ (Concept of Operations : CONOPs) ให้แก่หน่วยงานทุกภาคส่วน ได้แก่ องค์กรภาครัฐ ภาคธุรกิจ และภาคประชาสังคม ตั้งแต่ระดับท้องถิ่นถึงระดับประเทศ ในการป้องกันและบรรเทาสาธารณภัยอย่างบูรณาการ เป็นระบบ และมีทิศทางเดียวกัน

๑.๒.๒ เพื่อเป็นแนวทางปฏิบัติและทิศทางการจัดการความเสี่ยงจากสาธารณภัยซึ่งเป็นที่ยอมรับมาประยุกต์ใช้ในการจัดการความเสี่ยงจากสาธารณภัยให้สอดคล้องกับบริบทของประเทศไทย และสามารถนำไปปรับใช้ในการจัดทำแผนทุกระดับ เพื่อให้การจัดการมีประสิทธิภาพ ประสิทธิผล และเกิดผลสัมฤทธิ์ เช่น แผนการป้องกันและบรรเทาสาธารณภัยจังหวัด/กรุงเทพมหานคร แผนการป้องกันและบรรเทาสาธารณภัยอำเภอ แผนปฏิบัติการในการป้องกันและบรรเทาสาธารณภัยขององค์กรปกครองส่วนท้องถิ่น แผนปฏิบัติการของหน่วยงานที่เกี่ยวข้องกับการป้องกันและบรรเทาสาธารณภัย และแผนสนับสนุนการปฏิบัติงานในภาวะฉุกเฉินด้านต่าง ๆ เป็นต้น

๑.๒.๓ เพื่อพัฒนาขีดความสามารถการจัดการความเสี่ยงจากสาธารณภัย ประกอบด้วย การลดความเสี่ยงจากสาธารณภัย (Disaster Risk Reduction) การจัดการในภาวะฉุกเฉิน (Emergency Management) และการฟื้นฟูให้ดีกว่าและปลอดภัยกว่าเดิม (Build Back Better and Safer) ตั้งแต่ระดับองค์กรปกครองส่วนท้องถิ่น อำเภอ จังหวัด ถึงระดับประเทศ และระดับนานาชาติ เพื่อนำไปสู่เป้าหมายสูงสุด คือ “การรับรู้ - ปรับตัว - ฟื้นเร็วทั่ว - อย่างยั่งยืน (Resilience)”

### ๑.๓ วิสัยทัศน์

สังคมไทยสามารถลดความเสี่ยงเดิม ป้องกันความเสี่ยงใหม่ได้อย่างมีประสิทธิภาพ เพื่อให้ประเทศมีความมั่นคงอย่างปลอดภัยและยั่งยืน

#### พันธกิจ

- ๑) มุ่งสร้างความตระหนักรู้ เข้าใจความเสี่ยงจากสาธารณภัย และจัดการความเสี่ยงได้อย่างปลอดภัย
- ๒) บูรณาการด้านข้อมูล องค์กรความรู้ ภูมิปัญญา เทคโนโลยี การลงทุน บุคลากร และองค์กรที่เกี่ยวข้องกับการศึกษา วิจัย และนวัตกรรมด้านสาธารณภัย
- ๓) เสริมสร้างความเป็นหุ้นส่วนโดยการมีส่วนร่วมในการพัฒนาด้านการจัดการความเสี่ยงจากสาธารณภัยทั้งภายในและระหว่างประเทศ
- ๔) ยกกระตือรือร้นมาตรฐานการจัดการในภาวะฉุกเฉินอย่างบูรณาการ
- ๕) เพิ่มประสิทธิภาพการฟื้นฟูสภาพ การซ่อมสร้างและฟื้นฟูให้กลับคืนสู่สภาวะปกติโดยเร็ว รวมทั้งพัฒนาให้ดีกว่าและปลอดภัยกว่าเดิม

#### เป้าหมาย

- ๑) การลดความเสี่ยงที่มีอยู่เดิมและป้องกันไม่ให้เกิดความเสี่ยงใหม่
- ๒) การประยุกต์ใช้งานวิจัย นวัตกรรม เทคโนโลยี และภูมิปัญญา เพื่อให้ทุกภาคส่วนรู้เท่าทันการจัดการความเสี่ยงจากสาธารณภัย
- ๓) การเป็นหุ้นส่วนทั้งภายในประเทศระหว่างประเทศ เพื่อเพิ่มศักยภาพด้านการจัดการความเสี่ยงจากสาธารณภัยอย่างเข้มแข็งและต่อเนื่อง
- ๔) ระบบการจัดการในภาวะฉุกเฉินที่มีมาตรฐาน ยืดหยุ่น และมีเอกภาพอย่างบูรณาการ
- ๕) ระบบการฟื้นฟูอย่างยั่งยืนให้ทุกระดับให้ดีกว่าและปลอดภัยกว่าเดิม

### ๑.๔ ตัวชี้วัดความสำเร็จในการจัดการความเสี่ยงจากสาธารณภัยของประเทศ

ประเทศไทยได้ให้การรับรองกรอบดำเนินงานเช่นใดเพื่อลดความเสี่ยงจากภัยพิบัติ พ.ศ. ๒๕๕๘-๒๕๗๓ หรือ “กรอบเช่นใด” เมื่อเดือนมีนาคม พ.ศ. ๒๕๕๘ โดยมีระยะเวลา ๑๕ ปี ดังนั้น เพื่อให้การดำเนินงาน ของประเทศ มีความสอดคล้องกับเป้าหมายระดับโลก คือ ๔ ลด ๓ เพิ่ม ภายใต้กรอบเช่นใดดังกล่าว จึงกำหนดตัวชี้วัดความสำเร็จ ในการจัดการความเสี่ยงจากสาธารณภัยของประเทศ ดังนี้

ตัวชี้วัด	เป้าหมาย
๑) การลดความสูญเสีย และความเสียหาย	(๑) อัตราการเสียชีวิตจากสาธารณภัยต่อประชากร ๑๐๐,๐๐๐ คน (๒) จำนวนผู้ได้รับผลกระทบจากสาธารณภัยต่อประชากร ๑๐๐,๐๐๐ คน (๓) ความสูญเสียทางเศรษฐกิจที่เกิดจากสาธารณภัยโดยตรงต่อผลิตภัณฑ์มวลรวมของประเทศ (๔) ความเสียหายจากสาธารณภัยที่มีต่อโครงสร้างพื้นฐานที่สำคัญ และการหยุดชะงักของบริการสาธารณะขั้นพื้นฐาน รวมถึงสถานพยาบาล และสถานศึกษาด้วยการพัฒนาโครงสร้างและบริการพื้นฐานให้มีความพร้อมรับมือ และสามารถฟื้นฟูกลับได้เร็วเมื่อเกิดสาธารณภัย
๒) การเพิ่มศักยภาพ ในการจัดการความเสี่ยง จากสาธารณภัย	(๑) จำนวนแผนการป้องกันและบรรเทาสาธารณภัยที่ประกอบด้วยประเด็น การจัดการความเสี่ยงจากสาธารณภัย (๒) ความเป็นหุ้นส่วนระหว่างประเทศด้านการจัดการความเสี่ยงจากสาธารณภัย อย่างยั่งยืน (๓) ชีตความสามารถระบบเตือนภัย โดยการจัดหาเทคโนโลยี เครื่องมือ อุปกรณ์ และประชาชนสามารถเข้าถึงการแจ้งเตือนภัยและข้อมูลความเสี่ยงสาธารณภัย

ตารางที่ ๑-๑ ตัวชี้วัดความสำเร็จ

## ๑.๕ ยุทธศาสตร์การจัดการความเสี่ยงจากสาธารณภัย

ยุทธศาสตร์การจัดการความเสี่ยงจากสาธารณภัย ตามแผนการป้องกันและบรรเทาสาธารณภัยแห่งชาติ เป็นการตอบสนองต่อวัตถุประสงค์ วิสัยทัศน์ พันธกิจ และเป้าหมายให้มีประสิทธิภาพ ตลอดจนยกระดับการจัดการความเสี่ยงจากสาธารณภัยไปสู่มาตรฐานตามหลักสากล เพื่อสร้างการรู้เท่าทันภัยและภูมิคุ้มกันให้กับทุกภาคส่วน ประกอบด้วย ๕ ยุทธศาสตร์ ได้แก่

- ยุทธศาสตร์ที่ ๑ การมุ่งเน้นการลดความเสี่ยงจากสาธารณภัย
- ยุทธศาสตร์ที่ ๒ การเพิ่มประสิทธิภาพระบบบริหารจัดการและประยุกต์ใช้นวัตกรรมด้านสาธารณภัย
- ยุทธศาสตร์ที่ ๓ การส่งเสริมความเป็นหุ้นส่วนระหว่างประเทศในการจัดการความเสี่ยงจากสาธารณภัย
- ยุทธศาสตร์ที่ ๔ การจัดการในภาวะฉุกเฉินแบบบูรณาการ
- ยุทธศาสตร์ที่ ๕ การเพิ่มประสิทธิภาพการฟื้นฟูอย่างยั่งยืน

### ยุทธศาสตร์ที่ ๑ การมุ่งเน้นการลดความเสี่ยงจากสาธารณภัย

#### ๑. เป้าประสงค์

- ๑.๑. เพื่อจัดการความเสี่ยงที่อาจเกิดขึ้น โดยการลดความเปราะบาง และความล่อแหลม พร้อมทั้งเพิ่มขีดความสามารถในการเตรียมพร้อมรับมือกับสาธารณภัยที่เกิดขึ้น
- ๑.๒. เพื่อให้ทุกภาคส่วนดำเนินมาตรการการลดความเสี่ยงที่มีอยู่เดิมและป้องกันไม่ให้เกิดความเสี่ยงใหม่

#### ๒. กลยุทธ์

- ๒.๑ พัฒนาและส่งเสริมให้มีระบบการประเมินความเสี่ยงจากสาธารณภัยทุกระดับ (ระดับชาติ จังหวัด อำเภอ องค์กรปกครองส่วนท้องถิ่น)
- ๒.๒ พัฒนามาตรการลดความเสี่ยงจากสาธารณภัย
- ๒.๓ ส่งเสริมให้ทุกภาคส่วนและทุกระดับเสริมสร้างความเป็นหุ้นส่วนในการลดความเสี่ยงจากสาธารณภัย

### ยุทธศาสตร์ที่ ๒ การเพิ่มประสิทธิภาพระบบบริหารจัดการและประยุกต์ใช้นวัตกรรมด้านสาธารณภัย

#### ๑. เป้าประสงค์

- ๑.๑ เพื่อเสริมสร้างระบบบริหารจัดการ การวิจัย นวัตกรรม เทคโนโลยี และภูมิปัญญา ให้การจัดการความเสี่ยงจากสาธารณภัยโดยระบบอัจฉริยะอย่างมีประสิทธิภาพ
- ๑.๒ เพื่อสร้างภูมิคุ้มกันด้วยการรู้เท่าทันภัยให้กับประชาชนทุกช่วงวัยอย่างเสมอภาคและการมีส่วนร่วมของผู้มีส่วนได้ส่วนเสีย (Stakeholder) จากทุกภาคส่วน

#### ๒. กลยุทธ์

- ๒.๑ พัฒนาระบบสารสนเทศด้านสาธารณภัย
- ๒.๒ พัฒนาการจัดการองค์ความรู้ด้านการจัดการความเสี่ยงจากสาธารณภัย
- ๒.๓ พัฒนาการสื่อสารความเสี่ยงจากสาธารณภัยที่มีประสิทธิภาพ
- ๒.๔ ส่งเสริมการลงทุนด้านการจัดการความเสี่ยงจากสาธารณภัยแบบมีส่วนร่วมจากภาครัฐ ภาคเอกชน และภาคประชาสังคม ในระดับชาติ จังหวัด อำเภอ และองค์กรปกครองส่วนท้องถิ่น
- ๒.๕ ส่งเสริมการมีส่วนร่วมของทุกภาคส่วน ในการจัดการความเสี่ยงจากสาธารณภัย

---

## ยุทธศาสตร์ที่ ๓ การส่งเสริมความเป็นหุ้นส่วนระหว่างประเทศในการจัดการความเสี่ยงจากสาธารณภัย

---

### ๑. เป้าประสงค์

- ๑.๑ เพื่อให้ทุกภาคส่วนมีความตระหนัก และเข้าร่วมเป็นหุ้นส่วนในการจัดการความเสี่ยงจากสาธารณภัยอย่างยั่งยืน
- ๑.๒ เพื่อยกระดับมาตรฐานการจัดการความเสี่ยงจากสาธารณภัยในระดับชาติ และระดับนานาชาติ
- ๑.๓ เพื่อยกระดับการประสานความช่วยเหลือด้านมนุษยธรรมอย่างมีเอกภาพ

### ๒. กลยุทธ์

- ๒.๑ เสริมสร้างความเป็นหุ้นส่วนยุทธศาสตร์ด้านการจัดการความเสี่ยงจากสาธารณภัยระหว่างประเทศ
- ๒.๒ พัฒนาระบบการประสานความช่วยเหลือด้านมนุษยธรรมที่มีเอกภาพ
- ๒.๓ ยกระดับมาตรฐานการปฏิบัติงานด้านมนุษยธรรม
- ๒.๔ ส่งเสริมความเป็นประเทศที่มีบทบาทนำด้านการจัดการความเสี่ยงจากสาธารณภัย

---

## ยุทธศาสตร์ที่ ๔ การจัดการในภาวะฉุกเฉินแบบบูรณาการ

---

### ๑. เป้าประสงค์

- ๑.๑ เพื่อยกระดับมาตรฐานระบบการจัดการในภาวะฉุกเฉินให้เป็นอย่างมีมาตรฐาน เอกภาพและยืดหยุ่น โดยการบูรณาการความร่วมมือจากทุกภาคส่วนให้เกิดประสิทธิภาพและประสิทธิผล
- ๑.๒ เพื่อให้ผู้ประสบภัยได้รับความช่วยเหลือบรรเทาทุกข์อย่างรวดเร็ว ท่วงถึง และทันต่อเหตุการณ์
- ๑.๓ เพื่อลดความสูญเสียชีวิตและทรัพย์สินของประชาชนที่ได้รับผลกระทบจากสาธารณภัยให้น้อยที่สุด

### ๒. กลยุทธ์

- ๒.๑ พัฒนามาตรฐานการจัดการในภาวะฉุกเฉินอย่างมีเอกภาพ
- ๒.๒ พัฒนาระบบและเครื่องมือสนับสนุนการเผชิญเหตุ
- ๒.๓ เพิ่มประสิทธิภาพระบบและแนวปฏิบัติในการบรรเทาทุกข์

---

## ยุทธศาสตร์ที่ ๕ การเพิ่มประสิทธิภาพการฟื้นฟูอย่างยั่งยืน

---

### ๑. เป้าประสงค์

- ๑.๑ เพื่อฟื้นฟูให้ผู้ประสบภัยได้รับการสงเคราะห์ช่วยเหลืออย่างรวดเร็ว ท่วงถึง ต่อเนื่อง เป็นธรรม สอดรับกับความจำเป็นในการให้ความช่วยเหลือ และสามารถกลับไปดำรงชีวิตได้ตามปกติ
- ๑.๒ เพื่อฟื้นฟูพื้นที่ประสบภัยให้มีการซ่อมสร้างและฟื้นฟูสภาพให้กลับคืนสู่สภาวะปกติโดยเร็วหรือให้ดีกว่าและปลอดภัยกว่าเดิม

### ๒. กลยุทธ์

- ๒.๑ พัฒนาระบบการประเมินความเสี่ยงหลังเกิดสาธารณภัยเพื่อการฟื้นฟูที่ดีกว่าเดิม
- ๒.๒ พัฒนาแนวทางการบริหารจัดการด้านการฟื้นฟู
- ๒.๓ เสริมสร้างแนวทางการฟื้นฟูให้ดีกว่าและปลอดภัยกว่าเดิม (Build Back Better and Safer)

## ๑.๖ แหล่งที่มาและวิธีการงบประมาณในการป้องกันและบรรเทาสาธารณภัย

แหล่งที่มาและวิธีการงบประมาณในการป้องกันและบรรเทาสาธารณภัย จะต้องเป็นไปตามพระราชบัญญัติวิธีการงบประมาณ พ.ศ. ๒๕๖๑ และพระราชบัญญัติวินัยการเงินการคลังของรัฐ พ.ศ. ๒๕๖๑ ดังนี้

### ■ พระราชบัญญัติวิธีการงบประมาณ พ.ศ. ๒๕๖๑

มาตรา ๑๔ งบประมาณรายจ่ายที่กำหนดในพระราชบัญญัติงบประมาณรายจ่ายประจำปีหรือพระราชบัญญัติงบประมาณรายจ่ายเพิ่มเติม อาจจำแนกได้ดังต่อไปนี้ (๑) งบประมาณรายจ่ายงบกลาง (๒) งบประมาณรายจ่ายของหน่วยรับงบประมาณ (๓) งบประมาณรายจ่ายบูรณาการ (๔) งบประมาณรายจ่ายบุคลากร (๕) งบประมาณรายจ่ายสำหรับทุนหมุนเวียน (๖) งบประมาณรายจ่ายเพื่อการชำระหนี้ภาครัฐ (๗) งบประมาณรายจ่ายเพื่อชดใช้เงินคงคลัง (๘) งบประมาณรายจ่ายเพื่อชดใช้เงินทุนสำรองจ่ายการจำแนกรายจ่ายใดเป็นงบประมาณจ่ายตามประเภทที่กำหนดในวรรคหนึ่ง ให้เป็นไปตามที่ผู้อำนวยการกำหนด

มาตรา ๑๕ งบประมาณรายจ่ายงบกลาง ได้แก่ งบประมาณรายจ่ายที่ตั้งไว้เพื่อจัดสรรให้แก่หน่วยรับงบประมาณใช้จ่าย โดยแยกต่างหากจากงบประมาณรายจ่ายของหน่วยรับงบประมาณ และให้มีรายการเงินสำรองจ่ายเพื่อกรณีฉุกเฉินหรือจำเป็นด้วย

### ■ พระราชบัญญัติวินัยการเงินการคลังของรัฐ พ.ศ. ๒๕๖๑

มาตรา ๒๗ การดำเนินกิจกรรม มาตรการ หรือโครงการที่ก่อให้เกิดภาระต่องบประมาณหรือภาวะทางการคลังในอนาคตตามที่คณะกรรมการกำหนด ให้หน่วยงานของรัฐซึ่งเป็นผู้รับผิดชอบการดำเนินการนั้น จัดทำแผนบริหาร จัดการกิจกรรม มาตรการ หรือโครงการ งบประมาณการรายจ่ายแหล่งเงินที่ใช้ตลอดระยะเวลา ดำเนินการ และประโยชน์ที่จะได้รับ โดยต้องเสนอพร้อมกับการขออนุมัติกิจกรรม มาตรการ หรือโครงการ ต่อคณะรัฐมนตรี และในกรณีที่การดำเนินการก่อให้เกิดการสูญเสียรายได้ของรัฐหรือของหน่วยงานของรัฐ ให้จัดทำ งบประมาณการสูญเสียรายได้และประโยชน์ที่จะได้รับ เสนอในการขออนุมัติต่อคณะรัฐมนตรีด้วยในการพิจารณาอนุมัติ กิจกรรม มาตรการ หรือโครงการตามวรรคหนึ่ง ให้คณะรัฐมนตรีพิจารณาความจำเป็นเร่งด่วน ประโยชน์ที่ได้รับ และภาระทางการคลังหรือการสูญเสียรายได้ที่จะเกิดขึ้นในอนาคตด้วย ให้หน่วยงานของรัฐซึ่งเป็นผู้รับผิดชอบ กิจกรรม มาตรการหรือโครงการ จัดทำรายงานเปรียบเทียบประโยชน์ที่ได้รับกับการสูญเสียรายได้ที่เกิดขึ้นจริงกับ งบประมาณที่ได้จัดทำตามวรรคหนึ่งเสนอคณะรัฐมนตรีเพื่อทราบเป็นประจำปีทุกสิ้นปีงบประมาณ จนกว่าการ ดำเนินการดังกล่าวจะแล้วเสร็จ โดยมีแหล่งงบประมาณ ดังนี้

### ๑.๖.๑ งบประมาณรายจ่ายประจำปีของส่วนราชการ

งบประมาณ	สาระสำคัญ
๑) กระทรวง/กรม (Function)	ให้หน่วยงานระดับกระทรวง และระดับกรมขอตั้งงบประมาณรายจ่ายประจำปี เพื่อดำเนินงาน ด้านการป้องกันและบรรเทาสาธารณภัยตามภารกิจของหน่วยงาน ที่ดำเนินการรองรับยุทธศาสตร์ตามที่กำหนดไว้ในแผนการป้องกันและบรรเทา สาธารณภัยแห่งชาติ
๒) งบประมาณเชิงพื้นที่ (Area)	
(๑) จังหวัดและ กลุ่มจังหวัด(Area)	(๑.๑) ให้จังหวัดตั้งงบประมาณสำหรับการป้องกันและบรรเทาสาธารณภัย จากสำนักงบประมาณตามพระราชกฤษฎีกาว่าด้วยการบริหารงานจังหวัดและกลุ่ม จังหวัดแบบบูรณาการ พ.ศ. ๒๕๕๑ โดยการจัดทำแผนพัฒนาจังหวัด แผนพัฒนากลุ่ม จังหวัด แผนปฏิบัติราชการประจำปีของจังหวัด แผนปฏิบัติราชการประจำปีของกลุ่ม จังหวัด และค่าของงบประมาณของจังหวัดและกลุ่มจังหวัด ตามกฎหมายว่าด้วยวิธีการ งบประมาณ เพื่อให้จังหวัดและกลุ่มจังหวัดได้มีส่วนร่วมรับผิดชอบในการป้องกัน

งบประมาณ	สาระสำคัญ
	<p>และบรรเทาสาธารณภัยในเขตพื้นที่รับผิดชอบ</p> <p>(๑.๒) ให้จังหวัดขอตั้งงบประมาณและขอรับการจัดสรรงบประมาณจากรัฐบาลเพื่อการป้องกันและบรรเทาสาธารณภัยได้อีกแนวทางหนึ่ง</p>
<p>(๒) กรุงเทพมหานคร</p>	<p>(๒.๑) ให้กรุงเทพมหานครขอตั้งงบประมาณในการป้องกันและบรรเทาสาธารณภัยในพื้นที่ของตนเอง โดยบรรจุไว้ในข้อบัญญัติงบประมาณรายจ่ายประจำปี ซึ่งเป็นไปตามข้อบัญญัติกรุงเทพมหานคร เรื่อง วิธีการงบประมาณ พ.ศ. ๒๕๖๓ และที่แก้ไขเพิ่มเติมให้ครอบคลุม ด้านการดำเนินงานด้านสาธารณภัยกรณีฉุกเฉินหรือจำเป็น การให้ความช่วยเหลือและบรรเทาความเดือดร้อนที่เกิดขึ้นเฉพาะหน้าและระยะยาว การอพยพ การจัดการศูนย์พักพิงชั่วคราว การสงเคราะห์ช่วยเหลือผู้ประสบภัย และปฏิบัติการใด ๆ ในการป้องกันและบรรเทาสาธารณภัย เป็นต้น และการจัดให้มีวัสดุ อุปกรณ์ เครื่องมือ เครื่องใช้ ยานพาหนะ และสิ่งอื่น ๆ ให้เป็นไปตามแผนการป้องกันและบรรเทาสาธารณภัย กรุงเทพมหานคร</p> <p>(๒.๒) ให้กรุงเทพมหานคร จัดสรรงบประมาณที่ได้รับจากกรอบงบประมาณรายจ่ายประจำปี เงินอุดหนุนรัฐบาลของกรุงเทพมหานคร เพื่อใช้ดำเนินงานด้านสาธารณภัย เพื่อให้ประชาชนมีความปลอดภัยในชีวิตและทรัพย์สินได้อย่างทั่วถึงและทั่วถึง</p>
<p>(๓) องค์การบริหารส่วนจังหวัด (อบจ.)</p>	<p>(๓.๑) พระราชบัญญัติองค์การบริหารส่วนจังหวัด พ.ศ. ๒๕๔๐ และที่แก้ไขเพิ่มเติม มาตรา ๔๕ องค์การบริหารส่วนจังหวัดมีอำนาจหน้าที่ดำเนินกิจการภายในเขตองค์การบริหารส่วนจังหวัด (๘) จัดทำกิจกรรมใด ๆ อันเป็นอำนาจหน้าที่ของราชการ ส่วนท้องถิ่นอื่นที่อยู่ในเขตองค์การบริหารส่วนจังหวัด และกิจการนั้นเป็นการสมควร ให้ราชการส่วนท้องถิ่นอื่นร่วมกันดำเนินการหรือให้องค์การบริหารส่วนจังหวัดจัดทำ ทั้งนี้ ตามที่กำหนดในกฎกระทรวง</p> <p>มาตรา ๔๖ องค์การบริหารส่วนจังหวัดอาจจัดทำกิจการใด ๆ อันเป็นอำนาจหน้าที่ของราชการส่วนท้องถิ่นอื่นหรือองค์การบริหารส่วนจังหวัดอื่นที่อยู่นอกเขตจังหวัดได้ เมื่อได้รับความยินยอมจากราชการส่วนท้องถิ่นอื่นหรือองค์การบริหารส่วนจังหวัดอื่น ที่เกี่ยวข้อง ทั้งนี้ ตามหลักเกณฑ์ วิธีการ และเงื่อนไขที่กำหนดในกฎกระทรวง</p> <p>(๓.๒) พระราชบัญญัติกำหนดแผนและขั้นตอนการกระจายอำนาจให้แก่องค์กรปกครองส่วนท้องถิ่น พ.ศ. ๒๕๔๒</p> <p>มาตรา ๑๖ ให้เทศบาล เมืองพัทยา และองค์การบริหารส่วนตำบลมีอำนาจและหน้าที่ในการจัดระบบการบริการสาธารณะเพื่อประโยชน์ของประชาชนในท้องถิ่นของตนเอง (๒๙) การป้องกันและบรรเทาสาธารณภัย</p> <p>มาตรา ๑๗ ภายใต้บังคับมาตรา ๑๖ ให้องค์การบริหารส่วนจังหวัดมีอำนาจหน้าที่ในการจัดระบบการบริการสาธารณะเพื่อประโยชน์ของประชาชนในท้องถิ่นของตน (๒๒) การป้องกันและบรรเทาสาธารณภัย</p> <p>ประกาศคณะกรรมการการกระจายอำนาจให้แก่องค์กรปกครองส่วนท้องถิ่น เรื่อง กำหนดอำนาจและหน้าที่ในการจัดระบบการบริการสาธารณะขององค์การบริหารส่วนจังหวัด</p> <p>(๓.๓) ระเบียบกระทรวงมหาดไทย ว่าด้วยการจัดทำแผนพัฒนาขององค์กรปกครองส่วนท้องถิ่น พ.ศ. ๒๕๔๘</p> <p>ข้อ ๑๐ คณะกรรมการพัฒนาท้องถิ่นมีอำนาจหน้าที่ (๑) กำหนดแนวทางการพัฒนาท้องถิ่น โดยพิจารณาจาก (๑.๑) อำนาจหน้าที่ขององค์กรปกครองส่วนท้องถิ่น โดยเฉพาะอำนาจหน้าที่ที่มีผลกระทบต่อประโยชน์สุขของประชาชน เช่น การป้องกัน</p>



งบประมาณ	สาระสำคัญ
	<p>และบรรเทาสาธารณภัย การผังเมืองในการจัดทำร่างแผนพัฒนา ให้เทศบาล เมืองพัทยา องค์การบริหารส่วนตำบล และองค์กรปกครองส่วนท้องถิ่นอื่นที่มีกฎหมายจัดตั้ง นำปัญหาความต้องการจากแผนชุมชน ที่เกินศักยภาพของชุมชนที่จะดำเนินการเองได้ มาพิจารณาบรรจุไว้ในแผนพัฒนา แต่หากเกินศักยภาพของเทศบาลเมืองพัทยา องค์การบริหารส่วนตำบลและองค์กรปกครองส่วนท้องถิ่นอื่นที่มีกฎหมายจัดตั้ง ให้เสนอปัญหา ความต้องการไปยังองค์การบริหารส่วนจังหวัด และให้องค์การบริหาร ส่วนจังหวัดนำมาพิจารณาบรรจุไว้ในแผนพัฒนาขององค์การบริหารส่วนจังหวัด ตามอำนาจหน้าที่</p> <p><b>(๓.๔)</b> ระเบียบกระทรวงมหาดไทย ว่าด้วยการรับเงิน การเบิกจ่ายเงิน การฝากเงิน การเก็บรักษาเงิน และการตรวจเงินขององค์กรปกครองส่วนท้องถิ่น พ.ศ. ๒๕๔๗</p> <p>ข้อ ๘๙ องค์กรปกครองส่วนท้องถิ่นอาจจ่ายขาดจากเงินสะสมได้ไม่เกิน ร้อยละสี่สิบ ของงบประมาณรายจ่ายเพื่อการลงทุนของปีนั้น โดยได้รับอนุมัติจาก สภาท้องถิ่น ภายใต้เงื่อนไข...</p> <p>ข้อ ๙๑ ภายใต้บังคับข้อ ๘๙ ในกรณีฉุกเฉินที่มีสาธารณภัยเกิดขึ้น ให้ผู้บริหารท้องถิ่นอนุมัติให้จ่ายขาดเงินสะสมได้ตามความจำเป็นในขณะนั้น โดยให้ คำนึงถึงฐานะการเงิน การคลังขององค์กรปกครองส่วนท้องถิ่นนั้น</p> <p><b>(๓.๕)</b> ระเบียบกระทรวงมหาดไทย ว่าด้วยเงินอุดหนุนขององค์กรปกครองส่วนท้องถิ่น พ.ศ. ๒๕๕๙</p> <p>ข้อ ๔ องค์กรปกครองส่วนท้องถิ่นอาจตั้งงบประมาณให้เงินอุดหนุนหน่วยงาน ที่ขอรับเงินอุดหนุนได้...</p> <p><b>(๓.๖)</b> ระเบียบกระทรวงมหาดไทย ว่าด้วยค่าใช้จ่ายเพื่อช่วยเหลือประชาชน ตามอำนาจหน้าที่ขององค์กรปกครองส่วนท้องถิ่น พ.ศ. ๒๕๖๐ แก้ไขเพิ่มเติมถึง (ฉบับที่ ๒) พ.ศ. ๒๕๖๑</p> <p>ข้อ ๖ กรณีเกิดสาธารณภัยในพื้นที่ขององค์กรปกครองส่วนท้องถิ่น ไม่ว่าจะมีการประกาศเขตการให้ความช่วยเหลือผู้ประสบภัยพิบัติกรณีฉุกเฉินหรือไม่ก็ตาม องค์กรปกครองส่วนท้องถิ่นสามารถดำเนินการช่วยเหลือประชาชนในเบื้องต้น โดยฉับพลันทันที เพื่อการดำรงชีพ หรือบรรเทาความเดือดร้อนเฉพาะหน้า หรือระงับ สาธารณภัย หรือเพื่อคุ้มครองชีวิต และทรัพย์สิน หรือป้องกันภัยอันตรายที่จะเกิด แก่ประชาชน ได้ตามความจำเป็นภายใต้ขอบอำนาจหน้าที่ตามกฎหมาย โดยไม่ต้อง เสนอคณะกรรมการพิจารณา</p> <p>ในกรณีการช่วยเหลือประชาชน เพื่อเยียวยาและฟื้นฟูหลังเกิดสาธารณภัย หรือ การส่งเสริมและพัฒนาคุณภาพชีวิต หรือการป้องกันและระงับโรคติดต่อหรือ การช่วยเหลือเกษตรกรผู้มียาได้น้อย ให้เสนอคณะกรรมการให้ความเห็นชอบก่อน</p> <p>ข้อ ๗ กรณีมีความจำเป็นต้องให้ความช่วยเหลือประชาชนเพื่อเยียวยาหรือ ฟื้นฟู หลังเกิดสาธารณภัย ให้องค์กรปกครองส่วนท้องถิ่นดำเนินการ ดังนี้</p> <p>(๑) กรณีมีการประกาศเขตการให้ความช่วยเหลือผู้ประสบภัยพิบัติกรณี ฉุกเฉิน ในพื้นที่เกิดภัย ให้รายงานอำเภอ หรือจังหวัด หรือหน่วยงานที่เกี่ยวข้อง เพื่อพิจารณำเงินอุดหนุนราชการเพื่อการช่วยเหลือผู้ประสบภัยพิบัติ ให้ความช่วยเหลือ ผู้ประสบภัย</p> <p>(๒) กรณีมิได้ประกาศเขตให้ความช่วยเหลือผู้ประสบภัยพิบัติกรณี ฉุกเฉินในพื้นที่เกิดภัย ในการช่วยเหลือประชาชน ให้องค์กรปกครองส่วนท้องถิ่นเสนอ คณะกรรมการพิจารณาให้ความช่วยเหลือ</p>

งบประมาณ	สาระสำคัญ
	<p>ข้อ ๑๑ การให้ความช่วยเหลือประชาชนผู้ประสบสาธารณภัย หรือภัยพิบัติฉุกเฉิน มีลักษณะเป็นการช่วยเหลือที่จำเป็นที่ต้องแก้ไขโดยฉับพลันในการดำรงชีพและความเป็นอยู่ของประชาชน หรือเป็นการซ่อมแซมให้คืนสู่สภาพเดิม อันเป็นการบรรเทาความเดือดร้อนเฉพาะหน้า องค์กรปกครองส่วนท้องถิ่นสามารถให้ความช่วยเหลือได้ทันที ภายใต้ขอบอำนาจหน้าที่ตามกฎหมาย</p> <p>กรณีสิ่งสาธารณประโยชน์ที่อยู่ในความรับผิดชอบขององค์กรปกครองส่วนท้องถิ่นได้รับความเสียหาย หากองค์กรปกครองส่วนท้องถิ่นเห็นว่าการซ่อมแซมให้คืนสู่สภาพเดิมจะไม่คุ้มค่าและการก่อสร้างใหม่จะเกิดประโยชน์ต่อทางราชการมากกว่าให้เสนอคณะกรรมการเป็นผู้พิจารณาให้ความเห็นชอบก่อนการใช้จ่ายงบประมาณโดยให้คำนึงถึงสถานะทางการคลัง</p> <p>ข้อ ๑๖ (๑) การช่วยเหลือผู้ประสบสาธารณภัย หรือภัยพิบัติฉุกเฉิน ให้องค์กรปกครองส่วนท้องถิ่นพิจารณาใช้จ่ายงบประมาณช่วยเหลือประชาชนตามหลักเกณฑ์ของกระทรวงการคลัง โดยอนุโลม</p> <p>ข้อ ๑๘ กรณีเกิดสาธารณภัยฉุกเฉิน จำเป็นเร่งด่วน ให้องค์กรปกครองส่วนท้องถิ่นเบิกจ่ายจากงบกลาง ประเภทเงินสำรองจ่าย ในข้อบัญญัติหรือเทศบัญญัติงบประมาณรายจ่ายประจำปีโดยโครงการ ไม่จำเป็นต้องอยู่ในแผนพัฒนาท้องถิ่น</p>
<p>(๔) องค์กรปกครองส่วนท้องถิ่น</p>	<p>(๔.๑) ให้องค์กรปกครองส่วนท้องถิ่นตั้งงบประมาณรายจ่ายประจำปีในการป้องกันและบรรเทาสาธารณภัยในเขตพื้นที่ของตน เพื่อใช้ดำเนินการตั้งแต่ระยะก่อนเกิดขณะเกิดและหลังเกิดสาธารณภัย โดยเฉพาะงบประมาณเพื่อให้ความช่วยเหลือและบรรเทาความเดือดร้อนที่เกิดขึ้นเฉพาะหน้าและระยะยาว เช่น การอพยพ การจัดการศูนย์พักพิงชั่วคราว การสงเคราะห์ช่วยเหลือผู้ประสบภัย การสาธารณสุข การสื่อสาร การรักษาความสงบเรียบร้อย และการสาธารณสุขเป็นต้น</p> <p>(๔.๒) ให้องค์กรปกครองส่วนท้องถิ่นสนับสนุนงบประมาณเพื่อการป้องกันและบรรเทาสาธารณภัยในพื้นที่ของตนให้เป็นไปตามแผนการป้องกันและบรรเทาสาธารณภัยจังหวัด ซึ่งกำหนดให้มีแผนและขั้นตอนขององค์กรปกครองส่วนท้องถิ่นในการจัดหาวัสดุอุปกรณ์ เครื่องมือเครื่องใช้ และยานพาหนะ พร้อมทั้งจัดให้มีเครื่องหมายสัญญาณหรือสิ่งอื่นใดในการแจ้ง ให้ประชาชนได้ทราบถึงการเกิดหรือคาดว่าจะเกิดสาธารณภัย</p> <p>(๔.๓) ให้มีการตั้งงบประมาณในการป้องกันและบรรเทาสาธารณภัยในเขตท้องถิ่นของตนตามกรอบแนวทางตามกฎหมายที่เกี่ยวข้อง ได้แก่</p> <ul style="list-style-type: none"> <li>- พระราชบัญญัติสภาตำบลและองค์การบริหารส่วนตำบล พ.ศ. ๒๕๓๗ และที่แก้ไขเพิ่มเติม มาตรา ๖๗ ภายใต้บังคับแห่งกฎหมาย องค์การบริหารส่วนตำบล มีหน้าที่ต้องทำในเขตองค์การบริหารส่วนตำบล (๔) ป้องกันและบรรเทาสาธารณภัย</li> <li>- พระราชบัญญัติเทศบาล พ.ศ. ๒๔๙๖ และที่แก้ไขเพิ่มเติม มาตรา ๕๐ ภายใต้บังคับแห่งกฎหมาย เทศบาลตำบลมีหน้าที่ต้องทำในเขตเทศบาล (๑) รักษาความสงบเรียบร้อยของประชาชน</li> <li>มาตรา ๕๓ ภายใต้บังคับแห่งกฎหมาย เทศบาลเมืองมีหน้าที่ต้องทำในเขตเทศบาล (๑) กิจการตามที่ระบุไว้ในมาตรา ๕๐</li> <li>มาตรา ๕๖ ภายใต้บังคับแห่งกฎหมาย เทศบาลนครมีหน้าที่ต้องทำในเขตเทศบาล (๑) กิจการตามที่ระบุไว้ในมาตรา ๕๓</li> <li>- พระราชบัญญัติระเบียบบริหารราชการเมืองพัทยา พ.ศ. ๒๕๔๒</li> <li>- พระราชบัญญัติกำหนดแผนและขั้นตอนการกระจายอำนาจให้แก่องค์กร</li> </ul>

งบประมาณ	สาระสำคัญ
	<p>ปกครองส่วนท้องถิ่น พ.ศ. ๒๕๔๒</p> <p>มาตรา ๑๖ ให้เทศบาล เมืองพัทยา และองค์การบริหารส่วนตำบลมีอำนาจและหน้าที่ในการจัดระบบการบริการสาธารณะ เพื่อประโยชน์ของประชาชนในท้องถิ่นของตนเอง (๒๙) การป้องกันและบรรเทาสาธารณภัย</p> <p>ประกาศคณะกรรมการการกระจายอำนาจให้แก่องค์กรปกครองส่วนท้องถิ่น เรื่อง กำหนดอำนาจและหน้าที่ในการจัดระบบการบริการสาธารณะขององค์การบริหารส่วนจังหวัด</p> <p>- ระเบียบกระทรวงมหาดไทย ว่าด้วยการรับเงิน การเบิกจ่ายเงิน การฝากเงิน การเก็บรักษาเงิน และการตรวจเงินขององค์กรปกครองส่วนท้องถิ่น พ.ศ. ๒๕๔๗</p> <p>ข้อ ๘๙ องค์กรปกครองส่วนท้องถิ่นอาจจ่ายขาดจากเงินสะสมได้ไม่เกินร้อยละสี่สิบของงบประมาณรายจ่ายเพื่อการลงทุนของปีนั้น โดยได้รับอนุมัติจากสภาท้องถิ่น ภายใต้เงื่อนไข...</p> <p>ข้อ ๙๑ ภายใต้บังคับข้อ ๘๙ ในกรณีฉุกเฉินที่มีสาธารณภัยเกิดขึ้น ให้ผู้บริหารท้องถิ่นอนุมัติให้จ่ายขาดเงินสะสมได้ตามความจำเป็นในขณะนั้น โดยให้คำนึงถึงฐานะการเงิน การคลังขององค์กรปกครองส่วนท้องถิ่นนั้น</p> <p>- ระเบียบกระทรวงมหาดไทย ว่าด้วยเงินอุดหนุนขององค์กรปกครองส่วนท้องถิ่น พ.ศ. ๒๕๕๙</p> <p>ข้อ ๔ องค์กรปกครองส่วนท้องถิ่นอาจตั้งงบประมาณให้เงินอุดหนุนหน่วยงานที่ขอรับเงินอุดหนุนได้...</p> <p>- ระเบียบกระทรวงมหาดไทย ว่าด้วยค่าใช้จ่ายเพื่อช่วยเหลือประชาชนตามอำนาจหน้าที่ขององค์กรปกครองส่วนท้องถิ่น พ.ศ. ๒๕๖๐ แก้ไขเพิ่มเติมถึง (ฉบับที่ ๒) พ.ศ. ๒๕๖๑</p> <p>ข้อ ๖ กรณีเกิดสาธารณภัยในพื้นที่ขององค์กรปกครองส่วนท้องถิ่น ไม่ว่าจะมีการประกาศเขตการให้ความช่วยเหลือผู้ประสบภัยพิบัติกรณีฉุกเฉินหรือไม่ก็ตาม องค์กรปกครองส่วนท้องถิ่นสามารถดำเนินการช่วยเหลือประชาชนในเบื้องต้นโดยฉับพลันทันที เพื่อการดำรงชีพ หรือบรรเทาความเดือดร้อนเฉพาะหน้า หรือระงับสาธารณภัย หรือเพื่อคุ้มครองชีวิตและทรัพย์สิน หรือป้องกันภัยอันตรายที่จะเกิดแก่ประชาชน ได้ตามความจำเป็น ภายใต้ขออำนาจหน้าที่ตามกฎหมาย โดยไม่ต้องเสนอคณะกรรมการพิจารณา</p> <p>ในกรณีการช่วยเหลือประชาชน เพื่อเยียวยาและฟื้นฟูหลังเกิดสาธารณภัย หรือการส่งเสริมและพัฒนาคุณภาพชีวิต หรือการป้องกันและระงับโรคติดต่อ หรือการช่วยเหลือเกษตรกรผู้มียาได้น้อย ให้เสนอคณะกรรมการให้ความเห็นชอบก่อน</p> <p>ข้อ ๗ กรณีมีความจำเป็นต้องให้ความช่วยเหลือประชาชนเพื่อเยียวยาหรือฟื้นฟูหลังเกิดสาธารณภัย ให้องค์กรปกครองส่วนท้องถิ่นดำเนินการ ดังนี้</p> <p>(๑) กรณีมีการประกาศเขตการให้ความช่วยเหลือผู้ประสบภัยพิบัติกรณีฉุกเฉิน ในพื้นที่เกิดภัย ให้รายงานอำเภอ หรือจังหวัด หรือหน่วยงานที่เกี่ยวข้อง เพื่อพิจารณานำเงินอุดหนุนราชการเพื่อช่วยเหลือผู้ประสบภัยพิบัติ ให้ความช่วยเหลือผู้ประสบภัย</p> <p>(๒) กรณีมิได้ประกาศเขตการให้ความช่วยเหลือผู้ประสบภัยพิบัติกรณีฉุกเฉินในพื้นที่เกิดภัย ในการช่วยเหลือประชาชน ให้องค์กรปกครองส่วนท้องถิ่นเสนอคณะกรรมการพิจารณาให้ความช่วยเหลือ</p> <p>ข้อ ๑๑ การให้ความช่วยเหลือประชาชนผู้ประสบสาธารณภัย หรือภัยพิบัติ</p>

งบประมาณ	สาระสำคัญ
	<p>ฉุกเฉิน มีลักษณะเป็นการช่วยเหลือที่จำเป็นที่ต้องแก้ไขโดยฉับพลันในการดำรงชีพ และความเป็นอยู่ของประชาชน หรือเป็นการซ่อมแซมให้คืนสู่สภาพเดิม อันเป็นการบรรเทาความเดือดร้อนเฉพาะหน้า องค์กรปกครองส่วนท้องถิ่นสามารถให้ความช่วยเหลือได้ทันที ภายใต้ขอบเขตอำนาจหน้าที่ตามกฎหมาย</p> <p>กรณีสิ่งสาธารณประโยชน์ที่อยู่ในความรับผิดชอบขององค์กรปกครองส่วนท้องถิ่นได้รับความเสียหาย หากองค์กรปกครองส่วนท้องถิ่นเห็นว่าการซ่อมแซมให้คืนสู่สภาพเดิม จะไม่คุ้มค่าและการก่อสร้างใหม่จะเกิดประโยชน์ต่อทางราชการมากกว่าให้เสนอคณะกรรมการเป็นผู้พิจารณาให้ความเห็นชอบก่อนการใช้จ่ายงบประมาณ โดยให้คำนึงถึงสถานะทางการเงินการคลัง</p> <p>ข้อ ๑๖ (๑) การช่วยเหลือผู้ประสบสาธารณภัย หรือภัยพิบัติฉุกเฉินให้องค์กรปกครองส่วนท้องถิ่นพิจารณาใช้จ่ายงบประมาณช่วยเหลือประชาชนตามหลักเกณฑ์ของกระทรวงการคลัง โดยอนุโลม</p> <p>ข้อ ๑๘ กรณีเกิดสาธารณภัยฉุกเฉิน จำเป็นเร่งด่วน ให้องค์กรปกครองส่วนท้องถิ่นเบิกจ่ายจากงบกลาง ประเภทเงินสำรองจ่าย ในข้อบัญญัติหรือเทศบัญญัติงบประมาณรายจ่ายประจำปี โดยโครงการไม่จำเป็นต้องอยู่ในแผนพัฒนาท้องถิ่น</p> <ul style="list-style-type: none"> <li>- ระเบียบกระทรวงมหาดไทย ว่าด้วยการเบิกค่าใช้จ่ายให้แก่อาสาสมัครป้องกันภัยฝ่ายพลเรือนขององค์กรปกครองส่วนท้องถิ่น พ.ศ. ๒๕๖๐</li> </ul> <p>ข้อ ๕ ในกรณีที่องค์กรปกครองส่วนท้องถิ่นมีความจำเป็นต้องเบิกจ่ายค่าใช้จ่ายให้แก่อาสาสมัคร เพื่อเป็นค่าพาหนะการชดเชยการทำงานหรือเวลาที่เสียไปเพื่อสนับสนุนการปฏิบัติหน้าที่ในการป้องกันและบรรเทาสาธารณภัยตามกฎหมายว่าด้วยการป้องกันและบรรเทาสาธารณภัย ให้องค์กรปกครองส่วนท้องถิ่นมีสิทธิเบิกจ่ายได้</p> <ul style="list-style-type: none"> <li>- ระเบียบคณะกรรมการป้องกันและบรรเทาสาธารณภัยแห่งชาติ ว่าด้วยค่าใช้จ่ายของอาสาสมัครในการป้องกันและบรรเทาสาธารณภัย พ.ศ. ๒๕๖๐</li> </ul> <p>ข้อ ๔ อาสาสมัครที่ได้รับคำสั่งจากผู้อำนวยการ ผู้บัญชาการ นายกรัฐมนตรีหรือรองนายกรัฐมนตรีซึ่งนายกรัฐมนตรีมอบหมาย แล้วแต่กรณี เพื่อการป้องกันและบรรเทาสาธารณภัยในเขตพื้นที่หรือนอกเขตพื้นที่ได้รับค่าใช้จ่ายในอัตราต่อคนต่อวัน</p> <p>ข้อ ๕ องค์กรปกครองส่วนท้องถิ่นแห่งพื้นที่สามารถจ่ายค่าใช้จ่ายให้แก่อาสาสมัครในสังกัดของตนตามข้อ ๔ ทั้งนี้ ให้คำนึงถึงฐานะทางการเงินการคลังขององค์กรปกครองส่วนท้องถิ่นด้วย...</p> <p>ข้อ ๖ กรณีมีการสั่งใช้อาสาสมัครซึ่งมิได้สังกัดองค์กรปกครองส่วนท้องถิ่นแห่งพื้นที่ ให้ต้นสังกัดเบิกจ่ายจากเงินงบประมาณของส่วนราชการ</p>
<p>๓) งบประมาณรายจ่ายบูรณาการ (Agenda)</p>	<p>พระราชบัญญัติวิธีการงบประมาณ พ.ศ.๒๕๖๑ มาตรา ๑๖ งบประมาณรายจ่ายบูรณาการ ได้แก่ งบประมาณรายจ่ายที่ตั้งไว้สำหรับแผนงานบูรณาการที่คณะรัฐมนตรีอนุมัติ โดยมีหน่วยรับงบประมาณตั้งแต่สองหน่วยงานขึ้นไปร่วมกันรับผิดชอบดำเนินการ</p>

ตารางที่ ๑-๒ งบประมาณรายจ่ายประจำปีของส่วนราชการ

๑.๖.๑ งบกลาง

งบประมาณ	สาระสำคัญ
<p>๑) เงินอุดหนุนราชการตามระเบียบกระทรวงการคลังว่าด้วยเงินอุดหนุนราชการเพื่อช่วยเหลือผู้ประสบภัยพิบัติกรณีฉุกเฉิน</p>	<p>เมื่อคาดว่าจะเกิดภัยพิบัติขึ้นในเวลาอันใกล้ หรือเกิดภัยพิบัติขึ้นในพื้นที่ใด ให้จังหวัด/กรุงเทพมหานคร หรือส่วนราชการที่มีเงินอุดหนุนราชการใช้วงเงินอุดหนุนราชการในระหว่างที่ยังไม่ได้รับการจัดสรรเงินงบประมาณรายจ่าย มีวัตถุประสงค์เพื่อดำเนินการช่วยเหลือโดยเร่งด่วนตามความจำเป็นและเหมาะสม โดยมุ่งหมายที่จะบรรเทาความเดือดร้อนเฉพาะหน้า ของผู้ประสบภัยพิบัติ แต่มิได้มุ่งหมายที่จะชดเชยความเสียหายให้แก่ผู้ใด การใช้จ่ายเงินต้องเป็นค่าใช้จ่ายที่จำเป็นในการดำรงชีพและความเป็นอยู่ของประชาชนหรือเป็นการซ่อมแซมให้คืนสู่สภาพเดิม อันเป็นการบรรเทาความเดือดร้อนเฉพาะหน้า โดยไม่สามารถใช้จ่ายเงินอุดหนุนราชการเพื่อสร้างสิ่งก่อสร้างใหม่ได้ ซึ่งการเบิกจ่ายเงินให้ถือปฏิบัติตามหลักเกณฑ์ วิธีการ และอัตราการช่วยเหลือ ที่กระทรวงการคลังกำหนด โดยมีแนวทางการใช้จ่ายเงินอุดหนุนราชการตามระเบียบกระทรวงการคลัง ว่าด้วยเงินอุดหนุนราชการ เพื่อช่วยเหลือผู้ประสบภัยพิบัติกรณีฉุกเฉิน ดังนี้</p> <p><b>(๑) วงเงินในเชิงป้องกันหรือยับยั้ง</b> เมื่อคาดว่าจะเกิดภัยพิบัติกรณีฉุกเฉินขึ้นในเวลาอันใกล้ และจำเป็นต้องรีบดำเนินการโดยฉับพลัน ให้จังหวัด/กรุงเทพมหานคร ใช้เงินในเชิงป้องกันหรือยับยั้งภัยพิบัติกรณีฉุกเฉิน นั้นได้ โดยไม่ต้องประกาศเขตการให้ความช่วยเหลือผู้ประสบภัยพิบัติกรณีฉุกเฉิน ภายในวงเงินไม่เกิน ๑๐,๐๐๐,๐๐๐ บาท</p> <p>(๑.๑) ในกรณีกรุงเทพมหานคร ให้เป็นอำนาจหน้าที่ของกรมป้องกันและบรรเทาสาธารณภัย โดยอธิบดีกรมป้องกันและบรรเทาสาธารณภัย เป็นผู้ที่มีอำนาจอนุมัติจ่ายเงิน</p> <p>(๑.๒) ในกรณีจังหวัดอื่น ให้เป็นอำนาจของสำนักงานป้องกันและบรรเทาสาธารณภัยจังหวัด โดยผู้ว่าราชการจังหวัดเป็นผู้ที่มีอำนาจอนุมัติจ่ายเงิน โดยการใช้จ่ายเงินให้เป็นไปตามหลักเกณฑ์ วิธีการ และเงื่อนไขที่กรมป้องกันและบรรเทาสาธารณภัยกำหนด โดยความเห็นชอบของกระทรวงการคลัง</p> <p><b>(๒) วงเงินในการช่วยเหลือผู้ประสบภัยพิบัติ</b> เมื่อภัยพิบัติฉุกเฉินเกิดขึ้นในท้องที่ ให้ผู้มีอำนาจดำเนินการประกาศให้ท้องที่นั้นเป็นเขตการให้ความช่วยเหลือผู้ประสบภัยพิบัติกรณีฉุกเฉิน ตามหลักเกณฑ์ ดังต่อไปนี้</p> <p>(๒.๑) กรณีเกิดในกรุงเทพมหานคร ให้เป็นอำนาจของอธิบดีกรมป้องกันและบรรเทาสาธารณภัย</p> <p>(๒.๒) กรณีเกิดในจังหวัดอื่น ให้เป็นอำนาจของผู้ว่าราชการจังหวัด ร่วมกับคณะกรรมการให้ความช่วยเหลือผู้ประสบภัยพิบัติจังหวัด (ก.ช.ภ.จ.)</p> <p>เมื่อได้มีการประกาศให้ท้องที่นั้นเป็นเขตการให้ความช่วยเหลือผู้ประสบภัยพิบัติกรณีฉุกเฉินแล้วให้ส่วนราชการหรือหน่วยงานที่เกี่ยวข้อง</p>

งบประมาณ	สาระสำคัญ
	ดำเนินการช่วยเหลือผู้ประสบภัยตามหลักเกณฑ์และวิธีการที่กำหนด ตามระเบียบกระทรวงการคลัง ว่าด้วยเงินอุดหนุนราชการ เพื่อช่วยเหลือผู้ประสบภัยพิบัติกรณีฉุกเฉิน
<b>๒) เงินสำรองจ่าย เพื่อกรณีฉุกเฉิน หรือจำเป็นเร่งด่วนที่ต้องดำเนินการ โครงการตามนโยบายรัฐบาล</b>	<p>กรณีส่วนราชการหรือรัฐวิสาหกิจใดมีความจำเป็นต้องใช้จ่ายงบประมาณ นอกเหนือจากที่ได้รับการจัดสรรหรือได้รับการจัดสรรงบประมาณแล้ว ไม่เพียงพอและมีความจำเป็นเร่งด่วนที่จะต้องรีบดำเนินการ เพื่อมิให้เกิดความเสียหายแก่ทางราชการ ให้ส่วนราชการขอรับจัดสรรงบประมาณรายจ่าย งบกลาง รายการเงินสำรองจ่ายเพื่อกรณีฉุกเฉินหรือจำเป็น ให้กระทำได้ในกรณี ที่เป็นรายจ่าย ดังนี้</p> <p>(๑) เป็นรายจ่ายเพื่อการป้องกันหรือแก้ไขสถานการณ์อันมีผลกระทบ ต่อความสงบเรียบร้อยของประชาชน หรือความมั่นคงของรัฐ</p> <p>(๒) เป็นรายจ่ายที่จำเป็นต้องจ่ายเพื่อการเยียวยาหรือบรรเทาความเสียหาย จากภัยพิบัติสาธารณะร้ายแรง</p> <p>(๓) เป็นรายจ่ายที่ได้รับจัดสรรงบประมาณไว้แล้วแต่มีจำนวนไม่เพียงพอ และมีความจำเป็นเร่งด่วนของรัฐต้องใช้จ่ายหรือก่อนนี้ผูกพันงบประมาณโดยเร็ว</p> <p>(๔) เป็นรายจ่ายที่ไม่ได้รับจัดสรรงบประมาณ แต่มีภารกิจจำเป็นเร่งด่วน ที่จะต้องดำเนินการและต้องใช้จ่ายหรือก่อนนี้ผูกพันงบประมาณโดยเร็ว</p> <p>ทั้งนี้ ให้ดำเนินการตามระเบียบว่าด้วยการบริหารงบประมาณรายจ่าย งบกลาง รายการเงินสำรองจ่าย เพื่อกรณีฉุกเฉินหรือจำเป็น พ.ศ. ๒๕๖๒</p>

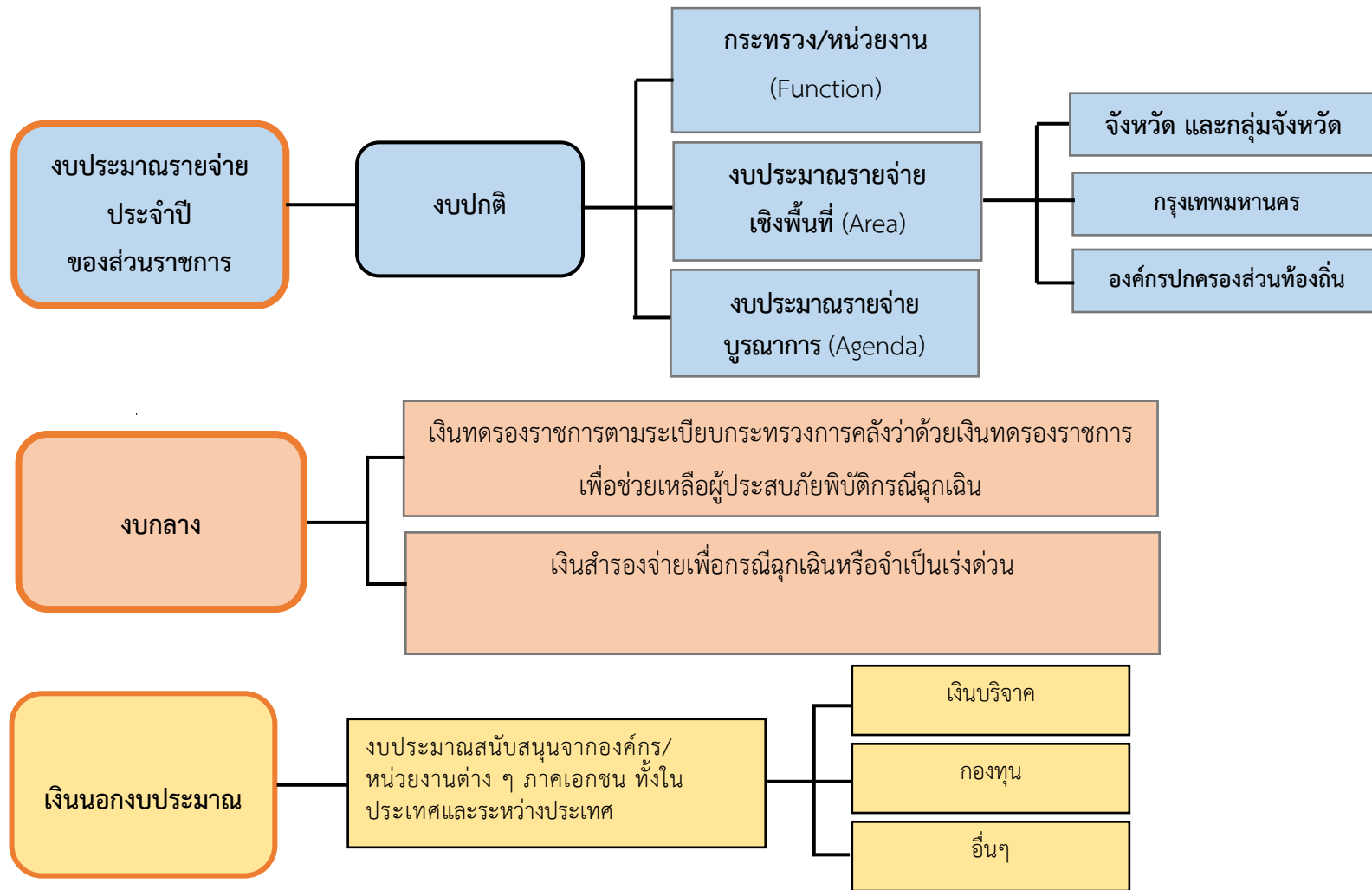
#### ตารางที่ ๑-๓ งบกลาง

**๑.๖.๒ เงินนอกงบประมาณ** เป็นบรรดาเงินทั้งปวงที่หน่วยงานของรัฐจัดเก็บหรือได้รับไว้เป็น กรรมสิทธิ์ตามกฎหมาย ระเบียบ ข้อบังคับ หรือจากนิติกรรมหรือนิติเหตุ หรือกรณีอื่นใด ที่ต้องนำส่งคลัง แต่มีกฎหมายอนุญาตให้สามารถเก็บไว้ใช้จ่ายได้ โดยไม่ต้องนำส่งคลัง

งบประมาณ	สาระสำคัญ
<b>งบประมาณสนับสนุนจาก องค์กร/หน่วยงานต่าง ๆ ภาคเอกชน ทั้งในประเทศ และระหว่างประเทศ</b>	<p>เพื่อสนับสนุนการดำเนินกิจการที่เกี่ยวข้องกับการป้องกันและบรรเทาสาธารณภัย โดยกรมป้องกันและบรรเทาสาธารณภัย เป็นหน่วยงานกลางในการประสาน และผลักดันการดำเนินงานให้เป็นไปตามหลักการ ข้อกำหนดและเงื่อนไข ขององค์กรผู้ให้การสนับสนุน และไม่ขัดแย้งกับแนวทางการดำเนินงาน ในแผนการป้องกันและบรรเทาสาธารณภัยแห่งชาติ พ.ศ. ๒๕๖๔ - ๒๕๗๐ โดยแบ่งเป็นเงินบริจาค กองทุน และอื่น ๆ ดังนี้</p> <p>(๑) <b>เงินบริจาค</b> คือ เงินหรือทรัพย์สินที่มีผู้บริจาค รวมทั้งดอกผลที่เกิดจากเงิน หรือทรัพย์สินดังกล่าว โดยการใช้เงินบริจาคให้เป็นไปตาม ระเบียบ กระทรวงการคลังว่าด้วยการรับเงินหรือทรัพย์สินที่มีผู้บริจาคให้ทางราชการ พ.ศ. ๒๕๖๖ และระเบียบสำนักนายกรัฐมนตรีว่าด้วยการรับบริจาคและ การให้ความช่วยเหลือผู้ประสบสาธารณภัย พ.ศ. ๒๕๔๒ รวมถึงระเบียบ</p>

งบประมาณ	สาระสำคัญ
	<p>กฎหมายที่เกี่ยวข้อง</p> <p>(๒) กองทุน คือ เงินหรือทรัพย์สินที่มีผู้บริจาคให้กองทุน รวมทั้งดอกผลที่เกิดจากเงินหรือทรัพย์สินดังกล่าว ซึ่งการใช้กองทุนในการช่วยเหลือผู้ประสบภัยให้เป็นไปตามระเบียบกฎหมายที่เกี่ยวข้อง เช่น ระเบียบสำนักนายกรัฐมนตรีว่าด้วยการรับบริจาคและการให้ความช่วยเหลือผู้ประสบสาธารณภัย พ.ศ. ๒๕๔๒ เป็นต้น</p> <p>(๓) อื่น ๆ คือ เงินสนับสนุนในการช่วยเหลือผู้ประสบภัยที่นอกเหนือจากเงินบริจาคและกองทุน</p>

ตารางที่ ๑-๔ เงินนอกงบประมาณ



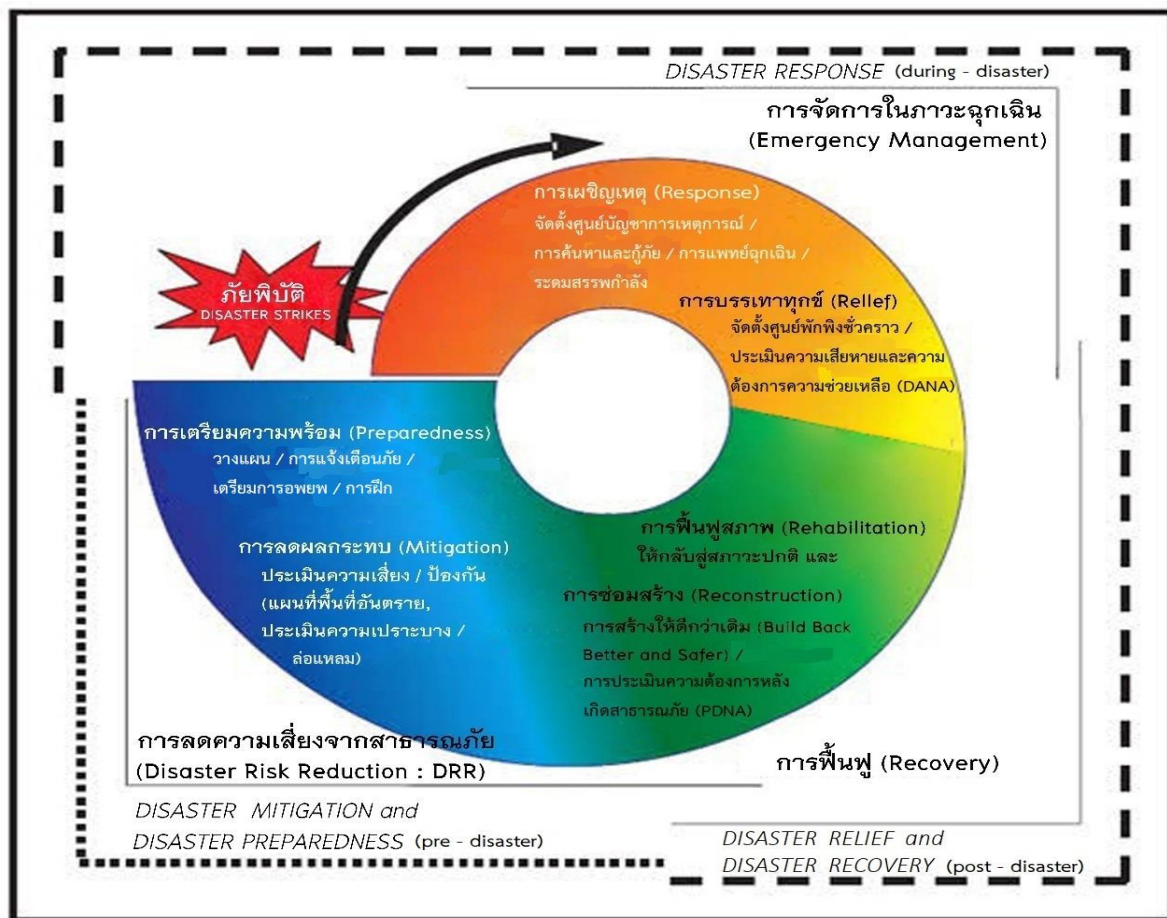
แผนภาพที่ ๑-๑ แหล่งที่มาและวิธีการงบประมาณในการป้องกันและบรรเทาสาธารณภัย



## ๒. หลักการจัดการความเสี่ยงจากสาธารณภัย

### ๒.๑ วงจรการจัดการความเสี่ยงจากสาธารณภัย

วงจรการจัดการความเสี่ยงจากสาธารณภัย เป็นแนวทางการจัดการสาธารณภัยที่อธิบายให้เห็นถึงลักษณะวงจร เพื่อรับมือกับภัยซึ่งมีลักษณะการเกิดที่ยากแก่การคาดการณ์ผลที่เกิดขึ้น ซึ่งอาจมีรูปแบบการเกิดไม่ซ้ำเติม และไม่จำเป็นต้องเป็นลำดับก่อนหลังเสมอไป (Non Linear) จึงต้องมีการดำเนินการในลักษณะเป็นวงรอบ (Closed Loop) อย่างต่อเนื่อง ไม่สามารถแยกส่วนเฉพาะในแต่ละกระบวนการ ดังนั้น การจัดการความเสี่ยงจากสาธารณภัย จึงเป็นการจัดการสาธารณภัยแบบองค์รวม (Holistic Approach) เพื่อความปลอดภัยอย่างยั่งยืน ตั้งแต่การป้องกันและลดผลกระทบ การเตรียมความพร้อม การเผชิญเหตุ และการบรรเทาทุกข์ ตลอดจนการฟื้นฟู ซึ่งการดำเนินการในแต่ละห้วงเวลาการเกิดสาธารณภัยอาจมีความคาบเกี่ยวกัน (Overlap) รวมทั้งระยะเวลาในการดำเนินการขึ้นอยู่กับความรุนแรงของภัยเป็นสำคัญ ดังแผนภาพที่ ๑-๒



ปรับจากที่มา : TorqAid. (๒๐๑๖). TorqAid disaster risk management framework: seven key diagrams.

<https://www.preventionweb.net>. (๒๐๑๙, November :๒๕)

แผนภาพที่ ๑-๒ วงจรการจัดการความเสี่ยงจากสาธารณภัย (Disaster Risk Management : DRM)  
เพื่อความปลอดภัยอย่างยั่งยืน

## ๒.๒ กลไกการจัดการความเสี่ยงจากสาธารณภัย

### ๒.๒.๑ ระดับนโยบาย

#### ๑) คณะกรรมการป้องกันและบรรเทาสาธารณภัยแห่งชาติ (กปภ.ช.)

มีหน้าที่กำหนดนโยบายการป้องกันและบรรเทาสาธารณภัยแห่งชาติ บูรณาการพัฒนาระบบการป้องกันและบรรเทาสาธารณภัย ระหว่างหน่วยงานของรัฐและหน่วยงานภาคเอกชนให้มีประสิทธิภาพ โดยมีองค์ประกอบและอำนาจหน้าที่ตามที่ระบุในมาตรา ๖ และมาตรา ๗ แห่งพระราชบัญญัติป้องกันและบรรเทาสาธารณภัย พ.ศ. ๒๕๕๐

#### ๒) คณะกรรมการป้องกันอุบัติภัยแห่งชาติ (กปอ.)

มีหน้าที่เสนอแนะนโยบาย มาตรการ และแนวทางเกี่ยวกับการป้องกันอุบัติภัย เสนอแนะแนวทางปฏิบัติและประสานงานระหว่างหน่วยงานของรัฐ โดยมีองค์ประกอบและอำนาจหน้าที่ตามระเบียบสำนักนายกรัฐมนตรีว่าด้วยการป้องกันอุบัติภัยแห่งชาติ พ.ศ. ๒๕๖๔

#### ๓) คณะกรรมการบริหารระบบการเตือนภัยพิบัติแห่งชาติ (กภช.)

มีหน้าที่เสนอ จัดทำมาตรการ แนวทาง นโยบาย และแผนการบริหารระบบการเตือนภัยพิบัติแห่งชาติ รวมทั้งแผนงานและโครงการในการบริหารระบบการเตือนภัยพิบัติแห่งชาติ เพื่อเป็นกรอบในการดำเนินงานของหน่วยราชการที่เกี่ยวข้อง โดยมีองค์ประกอบและอำนาจหน้าที่ตามระเบียบสำนักนายกรัฐมนตรีว่าด้วยการบริหารระบบการเตือนภัยพิบัติแห่งชาติ พ.ศ. ๒๕๕๒ และที่แก้ไขเพิ่มเติม (ฉบับที่ ๒) พ.ศ. ๒๕๖๒

### ๒.๒.๒ ระดับปฏิบัติ

องค์กรปฏิบัติที่เป็นศูนย์กลางในการอำนวยความสะดวก และการประสานการปฏิบัติของหน่วยงานและภาคส่วนต่าง ๆ ในการจัดการความเสี่ยงจากสาธารณภัยทั้งในภาวะปกติ และภาวะที่คาดว่าจะเกิดหรือเกิดสาธารณภัย ภายใต้แนวคิด “ศูนย์ปฏิบัติการฉุกเฉิน (Emergency Operation Center : EOC)” โดยมีหน้าที่ในการบังคับบัญชา อำนวยความสะดวก กำกับ และประสานการปฏิบัติระหว่างหน่วยงานภาคส่วนต่าง ๆ พร้อมทั้งให้กำหนดโครงสร้าง อำนาจหน้าที่และมอบหมายภารกิจหน้าที่ต่าง ๆ ให้แก่เจ้าหน้าที่ปฏิบัติ รวมถึง จัดทำแนวปฏิบัติหรือคู่มือการปฏิบัติงานตามขั้นตอนในแต่ละระดับการปฏิบัติการ (Level of Activation) และจัดให้มีสถานที่และสิ่งอำนวยความสะดวก (Facilities) สำหรับการปฏิบัติงาน โดยเมื่อเกิดหรือคาดว่าจะเกิดสาธารณภัยขึ้นกลไกดังกล่าวจะปรับเข้าสู่กระบวนการปฏิบัติในภาวะฉุกเฉิน โดยการจัดตั้ง “ศูนย์บัญชาการเหตุการณ์” ขึ้น ซึ่งแนวทางปฏิบัติในการจัดตั้งองค์กรปฏิบัติการจัดการในภาวะฉุกเฉินจะกล่าวต่อไปในบทที่ ๕

## ๒.๓ อำนาจหน้าที่ แนวทางในการจัดตั้ง กอปภ.จ./กอปภ.อ. และ กอปภ.อปท.แห่งพื้นที่

### ๒.๓.๑ กองบัญชาการป้องกันและบรรเทาสาธารณภัยแห่งชาติ (บกปภ.ช.)

ทำหน้าที่บังคับบัญชา อำนวยความสะดวก กำกับ ดูแลและประสานการปฏิบัติการป้องกันและบรรเทาสาธารณภัยของกองอำนาจการป้องกันและบรรเทาสาธารณภัยแต่ละระดับ โดยมีรัฐมนตรีว่าการกระทรวงมหาดไทยเป็นผู้บัญชาการป้องกันและบรรเทาสาธารณภัยแห่งชาติ และปลัดกระทรวงมหาดไทยเป็นรองผู้บัญชาการป้องกันและบรรเทาสาธารณภัยแห่งชาติ

การจัดการสาธารณภัย แบ่งออกเป็น ๔ ระดับ โดยการจัดการสาธารณภัยขนาดเล็ก (ระดับ ๑) มีนายอำเภอ เป็นผู้อำนวยความสะดวก มีหน้าที่ ควบคุม และสั่งการ และสาธารณภัยขนาดกลาง (ระดับ ๒) มีผู้ว่าราชการจังหวัด เป็นผู้อำนวยความสะดวก มีหน้าที่ ควบคุม สั่งการและบัญชาการ

ในกรณีการจัดการสาธารณภัยขนาดใหญ่ (ระดับ ๓) มีรัฐมนตรีว่าการกระทรวงมหาดไทย และกรณีการจัดการสาธารณภัยร้ายแรงอย่างยิ่ง (ระดับ ๔) มีนายกรัฐมนตรีหรือรองนายกรัฐมนตรีที่ได้รับมอบหมาย เป็นผู้ควบคุม สั่งการ และบัญชาการ โดยการเกิดสาธารณภัยในระดับ ๓ และ ๔ จะมีจัดตั้งกองบัญชาการป้องกันและบรรเทาสาธารณภัยแห่งชาติขึ้น

### ๒.๓.๒ กองอำนวยการป้องกันและบรรเทาสาธารณภัยกลาง (กอปก.ก.)

ทำหน้าที่ประสานงาน บูรณาการข้อมูลและการปฏิบัติการของหน่วยงานที่เกี่ยวข้อง ทั้งใน ส่วนของสรรพกำลัง เครื่องมืออุปกรณ์ แผนปฏิบัติการเพื่อเตรียมความพร้อมในการป้องกันและแก้ไขปัญหา สาธารณภัยทั้งระบบ ในภาวะปกติ และในภาวะใกล้เกิดภัย ทำหน้าที่เตรียมการเผชิญเหตุ ติดตาม และเฝ้าระวัง สถานการณ์ รวมถึงวิเคราะห์ข้อมูลที่เกี่ยวข้อง ประเมินสถานการณ์ และแจ้งเตือนภัย พร้อมทั้ง รายงาน และเสนอ ความเห็นต่อผู้บัญชาการป้องกันและบรรเทาสาธารณภัยแห่งชาติหรือนายกรัฐมนตรีตามแต่ละระดับการจัดการ สาธารณภัยเพื่อตัดสินใจในการรับมือ โดยมีอธิบดีกรมป้องกันและบรรเทาสาธารณภัย เป็นผู้อำนวยการกลาง

### ๒.๓.๓ กองอำนวยการป้องกันและบรรเทาสาธารณภัยจังหวัด (กอปก.จ.)

ทำหน้าที่อำนวยการ ควบคุม สนับสนุน และประสานการปฏิบัติการป้องกันและบรรเทา สาธารณภัยในพื้นที่จังหวัดที่รับผิดชอบ โดยมีผู้ว่าราชการจังหวัด/ผู้อำนวยการจังหวัด เป็นผู้อำนวยการ รองผู้ว่าราชการจังหวัดที่ผู้ว่าราชการจังหวัดมอบหมาย และนายกองค์การบริหารส่วนจังหวัด เป็นรอง ผู้อำนวยการ ทั้งนี้ ให้มีการจัดประชุมกองอำนวยการป้องกันและบรรเทาสาธารณภัยจังหวัด อย่างน้อยปีละ ๒ ครั้ง และมีองค์ประกอบ ดังนี้

#### กองอำนวยการป้องกันและบรรเทาสาธารณภัยจังหวัด

##### ประกอบด้วย

๑. ผู้ว่าราชการจังหวัดจันทบุรี /ผู้อำนวยการจังหวัด	ผู้อำนวยการ
๒. รองผู้ว่าราชการจังหวัดจันทบุรีที่ได้รับมอบหมาย	รองผู้อำนวยการ
๓. นายกองค์การบริหารส่วนจังหวัดจันทบุรี	รองผู้อำนวยการ
๔. รองผู้อำนวยการรักษาความมั่นคงภายในจังหวัดจันทบุรี (ฝ่ายทหาร)	กรรมการ
๕. ผู้แทนมณฑลทหารบก ที่ ๑๙	กรรมการ
๖. นายกเหล่ากาชาดจังหวัดจันทบุรี	กรรมการ
๗. อธิการบดีมหาวิทยาลัยราชภัฏรำไพพรรณี	กรรมการ
๘. ปลัดจังหวัดจันทบุรี	กรรมการ
๙. ผู้บังคับการตำรวจภูธรจังหวัดจันทบุรี	กรรมการ
๑๐. หัวหน้าสำนักงานจังหวัดจันทบุรี	กรรมการ
๑๑. นายแพทย์สาธารณสุขจังหวัดจันทบุรี	กรรมการ
๑๒. ปศุสัตว์จังหวัดจันทบุรี	กรรมการ
๑๓. เกษตรจังหวัดจันทบุรี	กรรมการ
๑๔. ขนส่งจังหวัดจันทบุรี	กรรมการ
๑๕. ผอ.สำนักงานทรัพยากรธรรมชาติและสิ่งแวดล้อมจังหวัดจันทบุรี	กรรมการ
๑๖. ผู้อำนวยการสำนักทรัพยากรน้ำ ภาค ๖	กรรมการ
๑๗. พัฒนาสังคมและความมั่นคงของมนุษย์จังหวัดจันทบุรี	กรรมการ
๑๘. ประมงจังหวัดจันทบุรี	กรรมการ
๑๙. ท้องถิ่นจังหวัดจันทบุรี	กรรมการ
๒๐. โยธาธิการและผังเมืองจังหวัดจันทบุรี	กรรมการ
๒๑. คลังจังหวัดจันทบุรี	กรรมการ
๒๒. สรรพากรพื้นที่จันทบุรี	กรรมการ
๒๓. พาณิชยจังหวัดจันทบุรี	กรรมการ
๒๔. ประชาสัมพันธ์จังหวัดจันทบุรี	กรรมการ
๒๕. ผู้อำนวยการโครงการชลประทานจันทบุรี	กรรมการ

๒๖. ผู้อำนวยการแขวงทางหลวงจันทบุรี	กรรมการ
๒๗. ผู้อำนวยการแขวงทางหลวงชนบทจันทบุรี	กรรมการ
๒๘. ปลัดงานจังหวัดจันทบุรี	กรรมการ
๒๙. ผู้อำนวยการสถานีอุตุนิยมวิทยาจันทบุรี	กรรมการ
๓๐. ป้องกันจังหวัดจันทบุรี	กรรมการ
๓๑. ผู้จัดการสำนักงานบริการลูกค้า กสท.จันทบุรี	กรรมการ
๓๒. ผู้จัดการสำนักงานบริการลูกค้า บริษัท ทีโอที จันทบุรี	กรรมการ
๓๓. ผู้จัดการการไฟฟ้าส่วนภูมิภาคจังหวัดจันทบุรี	กรรมการ
๓๔. ผู้จัดการการประปาส่วนภูมิภาค สาขาจันทบุรี	กรรมการ
๓๕. ประธานหอการค้าจังหวัดจันทบุรี	กรรมการ
๓๖. นายกสมาคมสว่างกตัญญูธรรมสถานจังหวัดจันทบุรี	กรรมการ
๓๗. ประธานมูลนิธิ	กรรมการ
๓๘. ประธานกรรมการบริหารศาลสมเด็จพระเจ้าตากสินมหาราช	กรรมการ
๓๙. ประธานมูลนิธิส่งเสริมหลักเมืองจันทบุรี	กรรมการ
๔๐. นายกสมาคมวิฑูสมัครเล่นจังหวัดจันทบุรี	กรรมการ
๔๑. หัวหน้า สนง.ป้องกันและบรรเทาสาธารณภัยจังหวัดจันทบุรี	กรรมการและเลขานุการ

หมายเหตุ อาจปรับเปลี่ยนหรือเพิ่มเติมกรรมการได้ตามที่ผู้ว่าราชการจังหวัดเห็นสมควร

### อำนาจหน้าที่

๑. จัดทำแผนปฏิบัติการตามความเสียหายด้านต่าง ๆ ให้สอดคล้องกับแผนการป้องกันและบรรเทาสาธารณภัยจังหวัด
๒. กำหนดแนวทาง/การดำเนินการเพื่อลดความเสี่ยงจากสาธารณภัย การเตรียมพร้อมรับมือกับสาธารณภัยของกองอำนาจการป้องกันและบรรเทาสาธารณภัยจังหวัด กองอำนาจการป้องกันและบรรเทาสาธารณภัยอำเภอ และกองอำนาจการป้องกันและบรรเทาสาธารณภัยขององค์กรปกครองส่วนท้องถิ่นแห่งพื้นที่
๓. จัดตั้งทีมเฝ้าระวัง ติดตาม ประเมินและวิเคราะห์สถานการณ์สาธารณภัย และแจ้งเตือนภัยเมื่อเกิดหรือคาดว่าจะเกิดสาธารณภัยขึ้นในการจัดการสาธารณภัยขนาดกลาง (ระดับ ๒) ให้จัดตั้งศูนย์บัญชาการเหตุการณ์จังหวัดขึ้นเพื่อเผชิญเหตุสาธารณภัยในพื้นที่ เพื่อควบคุม สั่งการ เผชิญเหตุสาธารณภัยในพื้นที่
๔. รวบรวมและจัดทำคลังข้อมูลทรัพยากรในการป้องกันและบรรเทาสาธารณภัยในพื้นที่จังหวัด
๕. ประสานความร่วมมือกับหน่วยงานต่าง ๆ ทั้งภาครัฐ ภาคเอกชน และภาคประชาสังคม และจังหวัดข้างเคียง โดยให้และรับการสนับสนุนทรัพยากร เพื่อช่วยเหลือในการป้องกันและบรรเทาสาธารณภัย
๖. เชิญผู้แทนหน่วยงาน องค์กร หรือบุคคลใดที่เห็นสมควรเข้าร่วมการประชุม เพื่อให้ข้อมูลที่จำเป็นต่อการป้องกันและบรรเทาสาธารณภัยในพื้นที่
๗. ปฏิบัติหน้าที่อื่นใดตามที่ผู้มีอำนาจตามกฎหมายมอบหมาย

### ๒.๓.๔ กองอำนาจการป้องกันและบรรเทาสาธารณภัยอำเภอ (กอปภ.อ.)

ทำหน้าที่อำนาจการ ควบคุม สนับสนุน และประสานการปฏิบัติกับองค์กรปกครองส่วนท้องถิ่น ในเขตพื้นที่รับผิดชอบในการป้องกันและบรรเทาสาธารณภัย และปฏิบัติงานตามที่ผู้ว่าราชการจังหวัดหรือกองอำนาจการป้องกันและบรรเทาสาธารณภัยจังหวัดมอบหมาย และปฏิบัติตามแผนการป้องกันและบรรเทาสาธารณภัยจังหวัด โดยมีนายอำเภอ /ผู้อำนวยการอำเภอ เป็นผู้อำนวยการ ทั้งนี้ ให้มีการจัดประชุมกองอำนาจการป้องกันและบรรเทาสาธารณภัยอำเภอ อย่างน้อย ปีละ ๒ ครั้งและมีองค์ประกอบ ดังนี้

## กองอำนวยการป้องกันและบรรเทาสาธารณภัยอำเภอ

### ประกอบด้วย

- |  |                            |
|--|----------------------------|
| ๑. นายอำเภอ /ผู้อำนวยการอำเภอ                                    | ผู้อำนวยการ                |
| ๒. ปลัดอำเภอ หัวหน้ากลุ่มงานด้านความมั่นคง                       | รองผู้อำนวยการ             |
| ๓. ผู้กำกับการหัวหน้าสถานีตำรวจในเขตพื้นที่                      | กรรมการ                    |
| ๔. ผู้แทนกระทรวงกลาโหมที่ได้รับมอบหมาย                           | กรรมการ                    |
| ๕. สาธารณสุขอำเภอ  | กรรมการ                    |
| ๖. ท้องถิ่นอำเภอ   | กรรมการ                    |
| ๗. ผู้บริหารองค์กรปกครองส่วนท้องถิ่นในพื้นที่                    | กรรมการ                    |
| ๘. ผู้แทนหน่วยงานของรัฐที่นายอำเภอสมควรแต่งตั้ง                  | กรรมการ                    |
| ๙. ผู้แทนสถานศึกษาที่นายอำเภอเห็นสมควรแต่งตั้ง                   | กรรมการ                    |
| ๑๐. ผู้แทนองค์การสาธารณกุศลในพื้นที่ที่นายอำเภอเห็นควรแต่งตั้ง   | กรรมการ                    |
| ๑๑. ผู้แทนสำนักงานป้องกันและบรรเทาสาธารณภัยจังหวัดจันทบุรี       | กรรมการ                    |
| ๑๒. ปลัดอำเภอ หัวหน้าฝ่ายความมั่นคง                              | กรรมการและเลขานุการ        |
| ๑๓. หัวหน้าสำนักงานป้องกันและบรรเทาสาธารณภัยจังหวัด สาขา (ถ้ามี) | กรรมการและผู้ช่วยเลขานุการ |

หมายเหตุ อาจปรับเปลี่ยนหรือเพิ่มเติมกรรมการได้ตามที่ผู้อำนวยการอำเภอเห็นสมควร

### อำนาจหน้าที่

๑. จัดทำแผนการป้องกันและบรรเทาสาธารณภัยอำเภอและแผนที่เกี่ยวข้อง เพื่ออำนวยการ ประสานงาน และสนับสนุน การปฏิบัติในการป้องกันและบรรเทาสาธารณภัยขององค์กรปกครองส่วนท้องถิ่น ตามแผนการป้องกันและบรรเทาสาธารณภัยจังหวัด

๒. กำหนดแนวทางปฏิบัติเพื่อลดความเสี่ยงจากสาธารณภัย การเตรียมพร้อมรับมือกับสาธารณภัย และการฟื้นฟูของกองอำนวยการป้องกันและบรรเทาสาธารณภัยอำเภอ และกองอำนวยการป้องกันและบรรเทาสาธารณภัยขององค์กรปกครองส่วนท้องถิ่นแห่งพื้นที่

๓. จัดตั้งทีมเฝ้าระวัง ติดตาม ประเมินและวิเคราะห์สถานการณ์สาธารณภัย และแจ้งเตือนภัยเมื่อเกิด หรือ คาดว่าจะเกิดสาธารณภัยขึ้น และให้จัดตั้งศูนย์บัญชาการเหตุการณ์อำเภอเพื่อควบคุมและสั่งการ ในพื้นที่

๔. รวบรวม จัดทำคลังข้อมูลทรัพยากรในการป้องกันและบรรเทาสาธารณภัย และฐานข้อมูล ความเสี่ยงในพื้นที่อำเภอ

๕. ปฏิบัติหน้าที่อื่นใดตามที่ผู้ว่าราชการจังหวัดและหรือกองอำนวยการป้องกันและบรรเทาสาธารณภัย จังหวัดมอบหมาย

๖. ให้ผู้อำนวยการอำเภอ มีอำนาจสั่งการหน่วยงานของรัฐและองค์กรปกครองส่วนท้องถิ่น ที่เกี่ยวข้อง ซึ่งอยู่ในเขตอำเภอให้ดำเนินการในการป้องกันและบรรเทาสาธารณภัยตามแผนการป้องกันและบรรเทาสาธารณภัยจังหวัด

#### ๒.๓.๕ กองอำนวยการป้องกันและบรรเทาสาธารณภัยเทศบาล (กอปภ.ทน. /ทม. /ทต.)

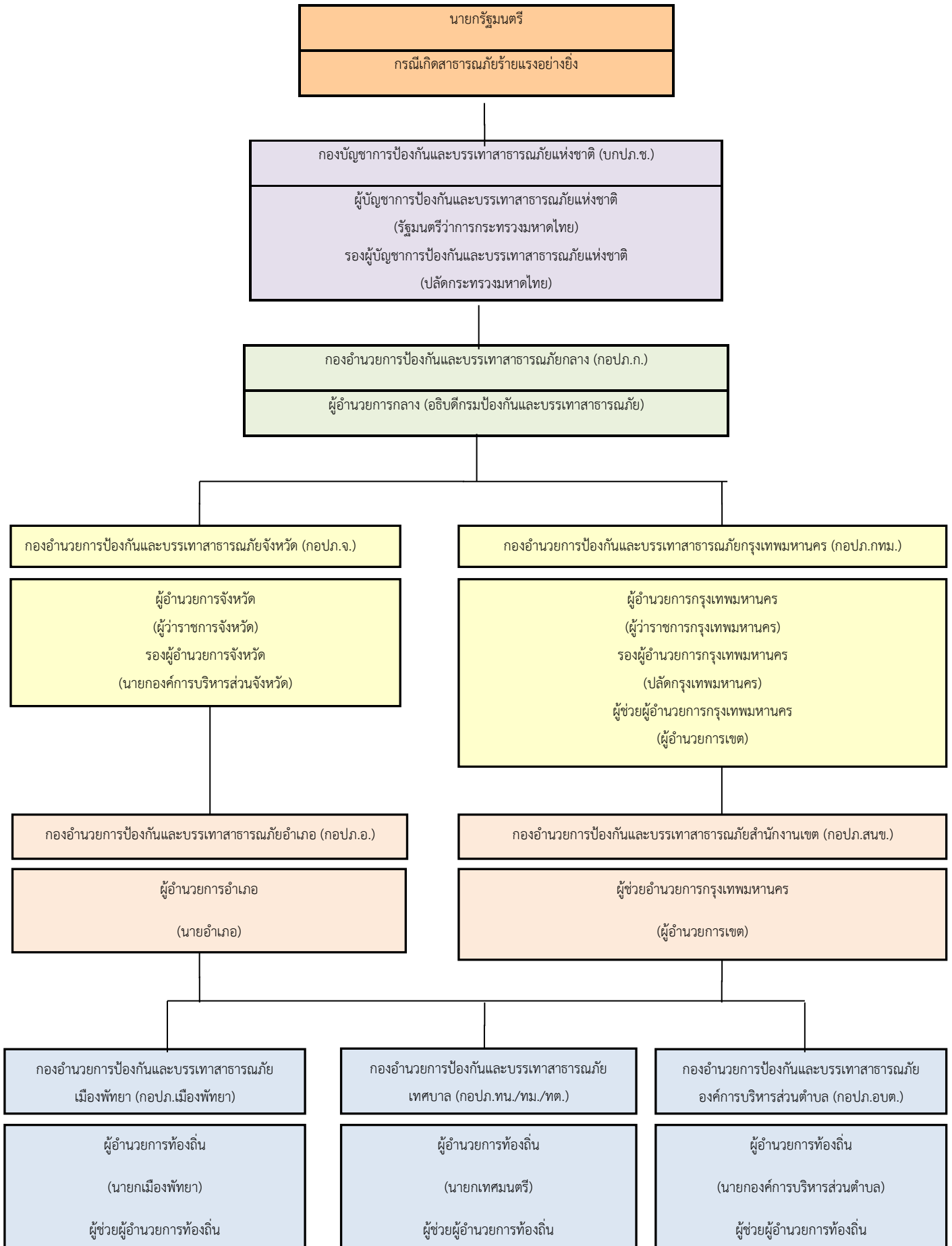
ทำหน้าที่อำนวยการ ควบคุม ปฏิบัติการป้องกันและบรรเทาสาธารณภัย เผชิญเหตุและแจ้งเตือนภัยเมื่อเกิดสาธารณภัยขึ้น พร้อมทั้งจัดทำแผนปฏิบัติการในการป้องกันและบรรเทาสาธารณภัยของเทศบาลให้สอดคล้องกับแผนการป้องกันและบรรเทาสาธารณภัยจังหวัดและแผนการป้องกันและบรรเทาสาธารณภัยอำเภอ รวมถึงมีหน้าที่ช่วยเหลือผู้อำนวยการจังหวัดและผู้อำนวยการอำเภอตามที่ได้รับมอบหมาย พร้อมทั้ง สนับสนุนการป้องกันและบรรเทาสาธารณภัยให้องค์กรปกครองส่วนท้องถิ่น ซึ่งมีพื้นที่ติดต่อหรือ

ใกล้เคียง หรือเขตพื้นที่อื่นเมื่อได้รับการร้องขอ โดยมีนายกเทศมนตรี/ผู้อำนวยการเทศบาล เป็นผู้อำนวยการ ทั้งนี้ ให้มีการจัดประชุมกองอำนาจการป้องกันและบรรเทาสาธารณภัยเทศบาล อย่างน้อยปีละ ๒ ครั้ง

### **๒.๓.๖ กองอำนาจการป้องกันและบรรเทาสาธารณภัยองค์การบริหารส่วนตำบล (กอปภ.อบต.)**

ทำหน้าที่อำนาจการ ควบคุม ปฏิบัติการป้องกันและบรรเทาสาธารณภัย เฉลี่ยเหตุและแจ้งเตือนภัยเมื่อเกิดสาธารณภัยขึ้น พร้อมทั้งจัดทำแผนปฏิบัติการในการป้องกันและบรรเทาสาธารณภัยขององค์การบริหารส่วนตำบลให้สอดคล้องกับแผนการป้องกันและบรรเทาสาธารณภัยจังหวัด และแผนการป้องกันและบรรเทาสาธารณภัยอำเภอ รวมถึงมีหน้าที่ช่วยเหลือผู้อำนวยการจังหวัดและผู้อำนวยการอำเภอตามที่ได้รับมอบหมาย พร้อมทั้งสนับสนุนการป้องกันและบรรเทาสาธารณภัยให้องค์กรปกครองส่วนท้องถิ่นซึ่งมีพื้นที่ติดต่อกับหรือใกล้เคียง หรือเขตพื้นที่อื่นเมื่อได้รับการร้องขอ โดยมีนายกองค์การบริหารส่วนตำบล/ผู้อำนวยการองค์การบริหารส่วนตำบล เป็นผู้อำนวยการ ทั้งนี้ ให้มีการจัดประชุมกองอำนาจการป้องกันและบรรเทาสาธารณภัยองค์การบริหารส่วนตำบล อย่างน้อยปีละ ๒ ครั้ง

ทั้งนี้ เมื่อเกิดหรือคาดว่าจะเกิดสาธารณภัยขึ้นให้องค์กรปฏิบัติในแต่ละระดับดังกล่าวข้างต้นปฏิบัติงานตามขั้นตอนในแต่ละระดับการปฏิบัติการ (Level of Activation) พร้อมทั้ง ให้มีการจัดตั้งกองบัญชาการป้องกันและบรรเทาสาธารณภัยแห่งชาติ/ศูนย์บัญชาการเหตุการณ์ขึ้นตามระดับการจัดการสาธารณภัยโดยให้เป็นไปตามแนวทางปฏิบัติในการจัดการในภาวะฉุกเฉินที่ปรากฏอยู่ในบทที่ ๕ การจัดการในภาวะฉุกเฉินแบบบูรณาการ



แผนภาพที่ ๑-๓ กลไกการจัดการความเสี่ยงจากสาธารณภัย

## ๒.๔ บทบาท หน้าที่ และแนวทางปฏิบัติร่วมกับหน่วยงานที่เกี่ยวข้องระดับจังหวัด

แผนการป้องกันและบรรเทาสาธารณภัยแห่งชาติ ได้กำหนดระดับการจัดการสาธารณภัยแบ่งเป็น ๔ ระดับ ระดับ ๑ สาธารณภัยขนาดเล็ก ระดับ ๒ สาธารณภัยขนาดกลาง ระดับ ๓ สาธารณภัยขนาดใหญ่และระดับ ๔ สาธารณภัยร้ายแรงอย่างยิ่ง ทั้งนี้ขึ้นอยู่กับพื้นที่ ประชากร ความซับซ้อน หรือความสามารถในการจัดการสาธารณภัย ซึ่งการจัดการระดับ ๑ ผู้อำนวยการอำเภอและผู้อำนวยการท้องถิ่นควบคุมและสั่งการ การปฏิบัติและการจัดการสาธารณภัย ระดับ ๒ ผู้อำนวยการจังหวัด ควบคุมสั่งการจากการประเมินและวิเคราะห์ ผู้บัญชาการในพื้นที่ ภายใต้ กอปภ.อ ทำการประเมินสถานการณ์ในพื้นที่ในมิติต่าง ๆ และให้หน่วยงานที่เกี่ยวข้องระดับจังหวัด อำเภอ สนับสนุนการปฏิบัติงาน ดังนี้

### ๒.๔.๑ บทบาท หน้าที่ หน่วยงานภาครัฐ องค์กรภาคเอกชน อาสาสมัคร จิตอาสา และองค์กรสาธารณกุศลในจังหวัด

หน่วยงาน	บทบาทหน้าที่
๑. หน่วยทหารในพื้นที่ (กองบัญชาการป้องกันชายแดนจันทบุรี และตราด, กองพันทหารราบที่ ๒ กรมทหารราบที่ ๑ กองพลนาวิกโยธิน, หน่วยเฉพาะกิจทหารพรานนาวิกโยธิน ค่ายเทวาพิทักษ์ และมณฑลทหารบกที่ ๑๙)	๑.๑ สนับสนุนภารกิจของจังหวัดในการป้องกันและแก้ไขปัญหาจากภัยพิบัติ ตามมาตรา ๘ (๓) แห่งพระราชบัญญัติจัดระเบียบราชการกระทรวงกลาโหม พ.ศ. ๒๕๕๑ ๑.๒ แจ้งเตือนกองอำนาจการป้องกันและบรรเทาสาธารณภัยในพื้นที่และหน่วยงานพลเรือนในพื้นที่เสี่ยงภัยกรณีคาดว่าจะเกิดภัยจากการสู้รบหรือภัยทางอากาศ หรือการก่อวินาศกรรม
๒. คลังจังหวัดจันทบุรี	ควบคุมดูแลมาตรการด้านการเงินและการคลังที่สนับสนุนการดำเนินงาน ป้องกันและบรรเทาสาธารณภัยให้เป็นไปตามข้อกฎหมาย/ระเบียบที่ใช้ในการป้องกันและบรรเทาสาธารณภัย
๓. ท้องเที่ยวและกีฬาจังหวัดจันทบุรี	ให้ความรู้และเผยแพร่ความรู้ด้านความปลอดภัยเมื่อเกิดสาธารณภัย แก่นักท่องเที่ยวและผู้ประกอบอุตสาหกรรมการท่องเที่ยว พร้อมทั้งกำหนด มาตรการการดูแลสถานที่ท่องเที่ยวให้มีความปลอดภัย
๔. พัฒนาสังคมและความมั่นคงของมนุษย์จังหวัดจันทบุรี	๔.๑ เสริมสร้างเครือข่ายด้านการพัฒนาสังคมและสวัสดิการสังคมให้เป็น กลไกเสริมในการทำงานป้องกันสาธารณภัยในระดับชุมชนรากฐาน ๔.๒ สนับสนุนด้านการสังคมสงเคราะห์แก่ผู้ประสบภัย และดูแลช่วยเหลือ เด็กกำพร้า คนพิการและผู้สูงอายุ ในพื้นที่ประสบภัย ๔.๓ วางแผนและฟื้นฟูด้านสังคมและจิตใจให้แก่ผู้ประสบภัย ๔.๔ สนับสนุนกิจกรรมด้านสังคมสงเคราะห์ เพื่อฟื้นฟูภายในศูนย์พักพิงชั่วคราว ๔.๕ รับผิดชอบในการเตรียมการและบริหารจัดการศูนย์พักพิงชั่วคราว
๕. หน่วยงานในสังกัดกระทรวงเกษตร และสหกรณ์ (เกษตรและสหกรณ์จังหวัดจันทบุรี, ประมงจังหวัดจันทบุรี, ปศุสัตว์จังหวัดจันทบุรี, ปศุสัตว์เขตจันทบุรี, ปศุสัตว์เขตจันทบุรี, สถานีพัฒนาที่ดินจังหวัดจันทบุรี, โครงการชลประทานจังหวัดจันทบุรี	๕.๑ จัดทำฐานข้อมูลพื้นที่เสี่ยง จัดทำแผนปฏิบัติการด้านพืช ด้านปศุสัตว์ ด้านประมง ด้านพื้นที่เสี่ยงภัย เพื่อป้องกันและบรรเทาสาธารณภัย ๕.๒ วางแผนและมาตรการในการป้องกันและแก้ไขปัญหาภัยพิบัติ ด้านการเกษตร ๕.๓ พัฒนาพื้นที่เกษตรกรรมและพื้นที่ชลประทานเพื่อลดความเสี่ยงจาก สาธารณภัย ๕.๔ ติดตามสถานการณ์ภัยและแจ้งเกษตรกรเพื่อเตรียมพร้อมรับ สถานการณ์



หน่วยงาน	บทบาทหน้าที่
	<p>๕.๕ สำรวจและประเมินความเสียหายด้านการเกษตร เพื่อให้การช่วยเหลือตามระเบียบของทางราชการ</p> <p>๕.๖ ปรับปรุงฟื้นฟูพื้นที่เกษตรกรรม และพื้นที่ชลประทานที่ได้รับความเสียหายจากสาธารณภัย เพื่อให้เกษตรกรสามารถประกอบอาชีพได้</p> <p>๕.๗ กำหนดแนวทางป้องกันและให้ความช่วยเหลือสัตว์เลี้ยง สัตว์เศรษฐกิจ และสัตว์งานไม่ให้ได้รับผลกระทบจากสาธารณภัย</p>
<p>๖. หน่วยงานในสังกัดกระทรวงคมนาคม (ขนส่งจังหวัดจันทบุรี, แขวงทางหลวงจันทบุรี, แขวงทางหลวงชนบทจันทบุรี)</p>	<p>๖.๑ จัดทำแผนสนับสนุนการปฏิบัติงานในภาวะฉุกเฉินด้านคมนาคมให้สอดคล้องกับแผนการป้องกันและบรรเทาสาธารณภัยจังหวัด</p> <p>๖.๒ ปรับปรุงเส้นทางและโครงข่ายคมนาคม สนับสนุนภารกิจการส่งกำลังบำรุง พร้อมทั้งแก้ไขเส้นทางเพื่อป้องกันและลดผลกระทบจากสาธารณภัย</p> <p>๖.๓ จัดให้มีเส้นทางสำรอง เส้นทางเลี่ยง หรือทำทางชั่วคราว รวมทั้งซ่อมหรือตัดแปลงแก้ไขสิ่งอำนวยความสะดวกในระบบคมนาคม เพื่อสนับสนุนการปฏิบัติงานของกองอำนวยการป้องกันและบรรเทาสาธารณภัยจังหวัด</p> <p>๖.๔ สนับสนุนการอพยพเคลื่อนย้ายประชาชนออกจากพื้นที่ประสบภัย หรือเสี่ยงต่อการเกิดสาธารณภัย เพื่อให้ประชาชนมีความปลอดภัย</p> <p>๖.๕ สนับสนุนข้อมูลเส้นทางสัญจร เส้นทางเลี่ยงพื้นที่เสี่ยงภัย และพื้นที่ประสบภัยสำหรับประชาชน</p> <p>๖.๖ บุรณะ ฟื้นฟู เส้นทางคมนาคมที่ได้รับความเสียหายให้สามารถใช้งานได้โดยเร็ว</p> <p>๖.๗ จัดทำระบบฐานข้อมูลทรัพยากรเพื่อการป้องกันและบรรเทาสาธารณภัยด้านคมนาคม</p> <p>๖.๘ ให้การสนับสนุนงานด้านการจราจรในเส้นทางรับผิดชอบที่ประสบภัย</p>
<p>๗. หน่วยงานในสังกัดกระทรวงทรัพยากรธรรมชาติและสิ่งแวดล้อม (สำนักงานทรัพยากรธรรมชาติและสิ่งแวดล้อมจังหวัดจันทบุรี, สำนักงานทรัพยากรน้ำภาค ๖ ,สำนักงานทรัพยากรน้ำบาดาลเขต ๙ )</p>	<p>๗.๑ ประเมินสถานการณ์ที่เกี่ยวข้อง วิเคราะห์ข้อมูลสภาพอากาศ สิ่งปกคลุมดิน สถานการณ์น้ำ ข้อมูลการใช้ประโยชน์ที่ดิน รวมทั้งข้อมูลพื้นที่เสี่ยงภัยและพื้นที่เกิดภัยในอดีต พร้อมทั้งประสานหน่วยงานที่เกี่ยวข้องเพื่อแจ้งเตือนประชาชน และเฝ้าระวัง ติดตามสถานการณ์</p> <p>๗.๒ ประสานงานร่วมกับหน่วยงานที่เกี่ยวข้องในการวางแผน ควบคุม ป้องกันอันตรายจากสาธารณภัยประเภทต่าง ๆ ที่ส่งผลกระทบต่อทรัพยากรธรรมชาติและสิ่งแวดล้อม เช่น ไฟป่าและหมอกควัน ธรณีพิบัติภัยและมลพิษต่าง ๆ</p> <p>๗.๓ วางแผนปรับปรุง และพัฒนาแหล่งทรัพยากรธรรมชาติและสภาพแวดล้อมเพื่อลดความเสี่ยงจากสาธารณภัย</p> <p>๗.๔ ปรับปรุง ฟื้นฟู แหล่งทรัพยากรธรรมชาติและ สภาพแวดล้อม ที่ได้รับผลกระทบจากสาธารณภัยให้กลับสู่สภาพเดิม และไม่เสี่ยงต่อการเกิดภัย</p> <p>๗.๕ ติดตาม ตรวจสอบและประเมินผลกระทบสิ่งแวดล้อมจากการเกิดสาธารณภัย รวมทั้งวางแผนดำเนินการฟื้นฟูและรักษาสิ่งแวดล้อมให้มีความสมดุลเหมาะสมต่อการดำรงชีวิตของประชาชนและสิ่งมีชีวิต</p>

หน่วยงาน	บทบาทหน้าที่
<p>๘. หน่วยงานในสังกัดกระทรวง ดิจิทัล เพื่อเศรษฐกิจและสังคม (สำนักงานสถิติจังหวัดจันทบุรี, สถานีอุตุนิยมวิทยาจันทบุรี, ไปรษณีย์จังหวัดจันทบุรี)</p>	<p>๘.๑ ดำเนินการให้มีระบบสื่อสารและโทรคมนาคมทั้งระบบสื่อสารหลัก ระบบสื่อสารรอง ระบบสื่อสารสำรอง ตลอดจนให้บริการฐานข้อมูลด้านสารสนเทศการสื่อสารให้สามารถใช้งานได้ในทุกสถานการณ์ (บริษัท กสท. โทรคมนาคมแห่งชาติ จำกัด (มหาชน))</p> <p>๘.๒ สนับสนุนข้อมูลสถานะและการพยากรณ์อากาศ (สถานีอุตุนิยมวิทยาจังหวัด)</p> <p>๘.๓ ให้บริการฐานข้อมูลด้านการเตือนภัยและการสื่อสารในภาวะวิกฤตตลอดจนสนับสนุนการใช้ระบบสื่อสารสำรอง</p> <p>๘.๔ สนับสนุนอุปกรณ์เครื่องมือเครื่องใช้ในการสื่อสาร การจัดช่องการสื่อสารสำรองเพื่อใช้ในภาวะฉุกเฉิน และสนับสนุนกำลังคน เพื่อบริการติดต่อสื่อสารได้ตลอดระยะเวลาช่วงที่เกิดภัยและพื้นที่ภายนอก เพื่อให้ การช่วยเหลือได้อย่างรวดเร็ว (บริษัท กสท. โทรคมนาคม จำกัด (มหาชน) บริษัท ทีโอที จำกัด (มหาชน))</p> <p>๘.๕ ฟื้นฟูระบบสื่อสารเพื่อให้สามารถติดต่อสื่อสารได้ (บริษัท ไปรษณีย์ไทย จำกัด (มหาชน) บริษัท กสท. โทรคมนาคม จำกัด (มหาชน) บริษัท ทีโอที จำกัด (มหาชน))</p>
<p>๙. หน่วยงานในสังกัดกระทรวงพาณิชย์ (พาณิชย์จังหวัดจันทบุรี, สำนักงานพัฒนาธุรกิจการค้าจังหวัดจันทบุรี, การค้าภายในจังหวัดจันทบุรี)</p>	<p>๙.๑ จัดทำทะเบียนฐานข้อมูลผู้ผลิต/ผู้นำเข้าสินค้าอุปโภคบริโภคที่จำเป็นต่อการครองชีพ</p> <p>๙.๒ สนับสนุนการบรรเทาสาธารณภัย โดยประสานผู้ผลิต/ผู้นำเข้าสินค้าที่จำเป็นต่อการครองชีพ</p> <p>๙.๓ จัดระบบการปันส่วนและกำหนดมาตรการควบคุมราคาสินค้าและบริการขณะเกิดภัย</p> <p>๙.๔ กำหนดมาตรการกำกับดูแลราคาสินค้าและปริมาณสินค้า เพื่อการจัดหาสินค้าที่จำเป็นในขณะเกิดสาธารณภัยและป้องปรามการฉวยโอกาสกักตุนสินค้าหรือขึ้นราคาสินค้าซ้ำเติมผู้บริโภค โดยมีการกำกับดูแลทั้งต้นทางและปลายทาง</p> <p>๙.๕ ติดตามสินค้าที่เป็นพืชผลการเกษตรในพื้นที่ประสบภัย รวมทั้งสำรวจและประเมินความเสียหาย</p> <p>๙.๖ ประสานผู้ผลิต/ผู้นำเข้า เพื่อส่งสินค้าเข้าแต่ละพื้นที่ให้เพียงพอกับความต้องการ โดยเฉพาะพื้นที่ประสบภัย และให้จำหน่ายในราคาปกติ</p>
<p>๑๐. พลังงานจังหวัดจันทบุรี</p>	<p>๑๐.๑ จัดทำฐานข้อมูลแหล่งพลังงาน เพื่อใช้สนับสนุนการปฏิบัติงานของกองอำนวยการป้องกันและบรรเทาสาธารณภัยในพื้นที่</p> <p>๑๐.๒ ประสานผู้ประกอบการจัดหาทรัพยากรด้านพลังงานให้เพียงพอต่อความต้องการใช้ในการป้องกันและบรรเทาสาธารณภัย</p> <p>๑๐.๓ สนับสนุนผู้เชี่ยวชาญด้านพลังงานเพื่อการป้องกันและบรรเทาสาธารณภัย</p>
<p>๑๑. หน่วยงานในสังกัดกระทรวงมหาดไทย (สำนักงานจังหวัดจันทบุรี, ที่ทำการปกครองจังหวัดจันทบุรี, สำนักงานพัฒนาชุมชนจังหวัดจันทบุรี, สำนักงานที่ดินจังหวัดจันทบุรี, สำนักงานโยธาธิการและผังเมืองจังหวัดจันทบุรี, สำนักงานป้องกันและบรรเทาสาธารณภัยจังหวัดจันทบุรี)</p>	<p>๑๑.๑ สั่งการและประสานให้จังหวัดและองค์กรปกครองส่วนท้องถิ่น ดำเนินการเกี่ยวกับการป้องกันและบรรเทาสาธารณภัยในเขตพื้นที่รับผิดชอบ และพื้นที่ข้างเคียงหรือเมื่อได้รับการร้องขอ</p> <p>๑๑.๒ ดำเนินการตามกฎหมายว่าด้วยการควบคุมอาคาร กฎหมายว่าด้วยการขุดดินและถมดิน กฎหมายว่าด้วยการควบคุมกิจการการค้าอันกระทบถึงความปลอดภัยหรือความผาสุกแห่งสาธารณชนและกฎหมายอื่นที่เกี่ยวข้อง</p> <p>๑๑.๓ ดำเนินการตามมาตรการด้านผังเมืองเพื่อการป้องกันและบรรเทาสาธารณภัย</p> <p>๑๑.๔ ประกาศเขตพื้นที่ประสบสาธารณภัยเพื่อสามารถช่วยเหลือผู้ประสบภัยได้ตามกฎหมายที่เกี่ยวข้อง</p>

หน่วยงาน	บทบาทหน้าที่
	<p>๑๑.๕ อำนวยการและประสานการปฏิบัติการจัดการสาธารณสุขและให้ความช่วยเหลือผู้ประสบภัย พื้นที่และบูรณะสภาพพื้นที่ประสบภัยในกรณีที่เกิดสาธารณสุขขนาดใหญ่ ที่มีผลกระทบรุนแรงกว้างขวาง</p> <p>๑๑.๖ ส่งเสริมและรักษาความมั่นคงภายใน ความสงบเรียบร้อย และให้มีบริการประชาชนในพื้นที่อย่างมีประสิทธิภาพ</p> <p>๑๑.๗ ให้ความช่วยเหลือผู้ประสบภัยตามระเบียบกระทรวงการคลังว่าด้วยเงินอุดหนุนราชการเพื่อช่วยเหลือผู้ประสบภัยพิบัติกรณีฉุกเฉิน พ.ศ. ๒๕๕๖ โดยการประกาศเขตให้ความช่วยเหลือผู้ประสบภัยพิบัติกรณีฉุกเฉิน เขตพื้นที่จังหวัด ประกาศโดยผู้ว่าราชการจังหวัด</p>
<p>๑๒. หน่วยงานในสังกัดกระทรวงยุติธรรม (สำนักงานยุติธรรมจังหวัดจันทบุรี, สำนักงานคุมประพฤติจังหวัดจันทบุรี, เรือนจำจังหวัดจันทบุรี)</p>	<p>๑๒.๑ ให้คำแนะนำ ช่วยเหลือ และให้ความรู้แก่ประชาชนทางกฎหมาย ที่เกี่ยวกับการเรียกร้องสิทธิและการคุ้มครองสิทธิตามกฎหมาย</p> <p>๑๒.๒ สนับสนุนผู้เชี่ยวชาญด้านนิติวิทยาศาสตร์เมื่อได้รับการร้องขอ</p> <p>๑๒.๓ สนับสนุนกำลังแรงงานในการป้องกันและบรรเทาสาธารณภัย</p>
<p>๑๓. หน่วยงานในสังกัดกระทรวงแรงงาน (แรงงานจังหวัดจันทบุรี, สวัสดิการและคุ้มครองแรงงานจังหวัดจันทบุรี, จัดหางานจังหวัดจันทบุรี, สำนักงานประกันสังคมจังหวัดจันทบุรี, ศูนย์พัฒนาฝีมือแรงงานจันทบุรี)</p>	<p>๑๓.๑ จัดเตรียม จัดหา แรงงานที่มีความรู้ทางเทคนิค เพื่อประโยชน์ในการป้องกันและบรรเทาสาธารณภัย</p> <p>๑๓.๒ ให้การศึกษา อบรม และฝึกฝนแรงงานในสถานประกอบการ เพื่อความปลอดภัยในการทำงาน และสามารถป้องกันและรักษาความปลอดภัยในสถานประกอบการของตนเอง</p> <p>๑๓.๓ ตรวจสอบข้อมูลแรงงานที่ได้รับผลกระทบจากสาธารณสุข เพื่อให้การช่วยเหลือด้านคุ้มครองและเรียกร้องสิทธิที่พึงได้ตามกฎหมายแรงงาน</p> <p>๑๓.๔ ฝึกอาชีพและจัดหางานให้ผู้ประสบภัย</p> <p>๑๓.๕ จัดหน่วยให้บริการด้านประกันสังคมแก่แรงงานที่ประสบภัย</p>
<p>๑๔. วัฒนธรรมจังหวัดจันทบุรี</p>	<p>๑๔.๑ จัดทำฐานข้อมูลโบราณสถานที่สามารถใช้เป็นจุดอพยพ/ศูนย์พักพิงชั่วคราวหรือสถานที่อำนวยความสะดวกแก่การปฏิบัติงานของกองอำนวยการป้องกันและบรรเทาสาธารณภัยในพื้นที่</p> <p>๑๔.๒ จัดเตรียมพื้นที่โบราณสถานที่สามารถใช้เป็นจุดอพยพ/ศูนย์พักพิงชั่วคราวหรือสถานที่อำนวยความสะดวกแก่การปฏิบัติงานของกองอำนวยการป้องกันและบรรเทาสาธารณภัยในพื้นที่</p> <p>๑๔.๓ พื้นฟูบูรณะศาสนสถาน (ยกเว้นวัดและมัสยิด) โบราณสถาน โบราณวัตถุที่เสียหายจากสาธารณภัยให้กลับคืนสู่สภาพเดิม</p> <p>๑๔.๔ สนับสนุนงบประมาณเพื่อสมทบในการบูรณะซ่อมแซมศาสนสถานของศาสนาอิสลาม คริสต์ พราหมณ์-ฮินดู และซิกข์ เฉพาะสถานที่สำหรับใช้ประกอบศาสนกิจ องค์ประกอบอื่นและระบบสาธารณูปโภคที่จำเป็นในการปฏิบัติศาสนกิจ ซึ่งได้รับความเสียหายจากสาธารณภัย ให้กลับมามีสภาพพร้อมใช้งานเท่านั้น โดยศาสนสถานที่จะพิจารณาสนับสนุนงบประมาณต้องจดทะเบียนถูกต้องตามกฎหมาย หรืออยู่ภายใต้องค์การศาสนาที่กรมการศาสนารับรอง</p>

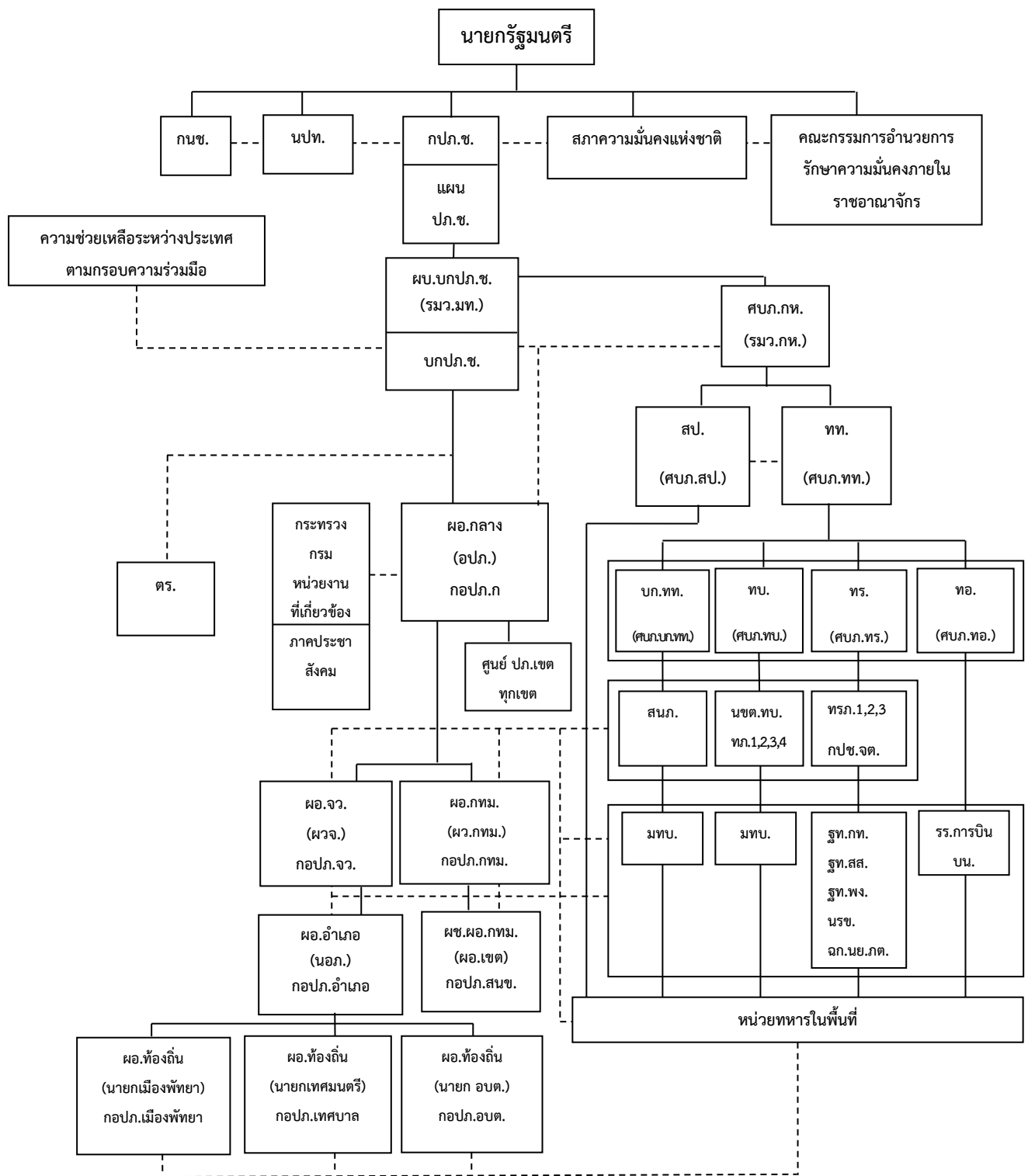
หน่วยงาน	บทบาทหน้าที่
<p>๑๕. หน่วยงานในสังกัดกระทรวงศึกษาธิการ (สำนักงานเขต พื้นที่ การศึกษา ประถมศึกษาเขต ๑-๒, สำนักงานเขต พื้นที่การศึกษามัธยมศึกษาเขต ๑๗, สำนักงานศึกษาธิการจังหวัดจันทบุรี)</p>	<p>๑๕.๑ พัฒนาหลักสูตรการเรียน การสอนเกี่ยวกับการป้องกันและบรรเทาสาธารณภัยทุกระดับชั้น ตั้งแต่การศึกษาขั้นพื้นฐานจนถึงระดับชั้นอุดมศึกษา</p> <p>๑๕.๒ ส่งเสริมหน่วยงานการศึกษาให้มีบทบาทในการช่วยเหลือ/สนับสนุน การป้องกันและบรรเทาสาธารณภัย</p> <p>๑๕.๓ ส่งเสริมให้ความรู้และการสร้างจิตสำนึกแก่นักเรียน นักศึกษาและประชาชนให้มีส่วนร่วมในการป้องกันและบรรเทาสาธารณภัย</p> <p>๑๕.๔ สนับสนุนบุคลากรด้านการศึกษา เช่น ลูกเสือและเนตรนารี เป็นต้น เพื่อสนับสนุนการปฏิบัติงานของกองอำนวยการป้องกันและบรรเทาสาธารณภัย ในพื้นที่ในจังหวัด</p> <p>๑๕.๕ สํารวจและจัดทำฐานข้อมูลสถานศึกษาเพื่อใช้เป็นศูนย์พักพิงชั่วคราว</p>
<p>๑๖. หน่วยงานในสังกัดกระทรวงสาธารณสุข (สำนักงานสาธารณสุข จังหวัดจันทบุรี, โรงพยาบาลทุกแห่งใน พื้นที่จังหวัดจันทบุรี)</p>	<p>๑๖.๑ จัดเตรียมความพร้อมสถานพยาบาลทุกระดับในการรับมือกับสาธารณภัย รวมถึงพัฒนาบุคลากรสาธารณสุขและอาสาสมัครให้มีความรู้ และทักษะพร้อมที่จะปฏิบัติงานเมื่อเกิดสาธารณภัย และป้องกันตนเองจากภัย ที่เกิดขึ้นขณะปฏิบัติงาน</p> <p>๑๖.๒ จัดหาและจัดเตรียมสำรองทรัพยากรทางการแพทย์และสาธารณสุข รวมถึงการพัฒนาทีมปฏิบัติการฉุกเฉินทางการแพทย์ในภาวะฉุกเฉินในระดับต่าง ๆ ที่พร้อมปฏิบัติการช่วยเหลือผู้ประสบภัยอย่างมีประสิทธิภาพโดยสามารถ ใช้ประโยชน์ได้ทันทีเมื่อเกิดสาธารณภัย ได้แก่ ทีม Mini MERT ระดับอำเภอ ทีม MERT (Medical Emergency Response Team) ระดับจังหวัด ทีมเฝ้าระวังสอบสวนโรคเคลื่อนที่เร็ว (SRRT) เป็นต้น</p> <p>๑๖.๓ จัดให้มีและพัฒนาระบบสื่อสารเพื่อการประสานงานและสั่งการ ภายในและภายนอกกระทรวงสาธารณสุขรวมถึงหน่วยงานที่เกี่ยวข้องและภาคเอกชนได้อย่างมีประสิทธิภาพ</p> <p>๑๖.๔ พัฒนาระบบฐานข้อมูลผู้เชี่ยวชาญทางการแพทย์และสาธารณสุข รวมทั้งเครื่องมือทางการแพทย์และเวชภัณฑ์ของภาครัฐ และเอกชน</p> <p>๑๖.๕ เป็นหน่วยงานหลักด้านการแพทย์และสาธารณสุขรับผิดชอบในการตอบสนองต่อสาธารณภัย โดยประสานและจัดการให้มีผู้บัญชาการเหตุการณ์ด้านการแพทย์และสาธารณสุข (Public Health &amp; Medical Incidence Commander) รวมทั้งจัดให้มีศูนย์ปฏิบัติการด้านการแพทย์และสาธารณสุข ในระดับต่าง ๆ (Public Health Emergency Operation Center: PHEOC)</p> <p>๑๖.๖ ประสานและสั่งการหน่วยงานสังกัดและหน่วยงานในกำกับของกระทรวงสาธารณสุข ได้แก่ สถาบันการแพทย์ฉุกเฉินแห่งชาติ (สพฉ.) สำนักงานหลักประกันสุขภาพแห่งชาติ (สปสช.) องค์การเภสัชกรรม (GPO) พร้อมทั้งประสานความร่วมมือหน่วยงาน เครือข่าย ภาคส่วนต่าง ๆ ทั้งภาครัฐและเอกชน โรงพยาบาล ในสังกัด กระทรวงกลาโหม โรงพยาบาลเอกชน มูลนิธิฯ อาสาสมัครต่าง ๆ</p> <p>๑๖.๗ ประสานการระดมสรรพกำลังและทรัพยากรด้านการแพทย์และสาธารณสุขแบบบูรณาการ จากทุกภาคส่วน</p>

หน่วยงาน	บทบาทหน้าที่
	<p>๑๖.๘ จัดให้มีการรักษาพยาบาลฉุกเฉิน (Emergency Care System) ครอบคลุมการแพทย์ฉุกเฉินก่อนถึงโรงพยาบาล (Emergency Medical Services : EMS) การรักษาพยาบาลฉุกเฉินที่โรงพยาบาล (Emergency Care in Hospital) การส่งต่อ (Inter hospital care) และจัดระบบเครือข่ายบริการด้านการแพทย์และสาธารณสุขสนับสนุนการปฏิบัติงานทั่วประเทศ</p> <p>๑๖.๙ จัดให้มีระบบฐานข้อมูลและความเสียหายทางด้านการแพทย์และสาธารณสุข และการรายงานผลอย่างถูกต้องและรวดเร็ว</p> <p>๑๖.๑๐ กำกับให้มีการคงสภาพและประคับประคองระบบบริการด้านการแพทย์และสาธารณสุขครอบคลุมทุกมิติ ได้แก่ มิติด้านการดูแลสุขภาพจิตใจ การอนามัยแม่และเด็ก การป้องกันและควบคุมโรค การรักษาพยาบาล การเฝ้าระวังโรคติดต่อ ตลอดจนการเข้าถึงบริการด้านการแพทย์และสาธารณสุขของผู้ประสพภัยได้อย่างทั่วถึงในทุกพื้นที่ของประเทศ</p> <p>๑๖.๑๑ พัฒนาระบบการบริการด้านการแพทย์และสาธารณสุขรวมถึงฟื้นฟูสภาพจิตใจ สังคม และวิถีชีวิตของผู้ประสพภัย และผู้เกี่ยวข้องให้กลับคืนสู่ภาวะปกติโดยเร็ว</p> <p>๑๖.๑๒ จัดให้ความรู้แก่ประชาชน และชุมชนในด้านการป้องกันการรักษาพยาบาลเบื้องต้น การสุขภาพิบาล และอนามัย สิ่งแวดล้อม เพื่อให้สามารถช่วยตนเองและผู้อื่นได้</p> <p>๑๖.๑๓ พัฒนาให้มีระบบการพยากรณ์โรค (Prognosis) และการแจ้งเตือนภัย (Warning system) พร้อมทั้ง มีการกระจายข้อมูลข่าวสารระหว่างหน่วยงานที่เกี่ยวข้อง</p> <p>๑๖.๑๔ พัฒนาวิชาการและองค์ความรู้ด้านเฝ้าระวัง ป้องกัน ควบคุมโรคและเผยแพร่ให้ภาคีเครือข่ายที่เกี่ยวข้องใช้เป็นแนวปฏิบัติ</p>
๑๗. อุตสาหกรรมจังหวัดจันทบุรี	<p>๑๗.๑ กำหนดมาตรฐานและกำกับดูแลการผลิตสินค้าอุตสาหกรรม สินค้าชุมชนที่อยู่ในความรับผิดชอบให้เป็นไปอย่างมีคุณภาพตามที่กฎหมาย กฎระเบียบและวิธีการอื่นที่กำหนด</p> <p>๑๗.๒ จัดทำแผนการจัดการสาธารณสุขภัยให้สอดคล้องกับแผนการป้องกันและบรรเทาสาธารณภัยแห่งชาติ</p> <p>๑๗.๓ สนับสนุนข้อมูลและผู้เชี่ยวชาญด้านการจัดการสารเคมีและวัตถุอันตรายเพื่อการป้องกันและบรรเทาสาธารณภัย</p> <p>๑๗.๔ จัดทำฐานข้อมูลทรัพยากรของแหล่งอุตสาหกรรม เพื่อใช้สนับสนุนการป้องกันและบรรเทาสาธารณภัย</p> <p>๑๗.๕ ให้ความช่วยเหลือภาคอุตสาหกรรมที่ได้รับผลกระทบจากสาธารณภัย</p>
๑๘. สถานีตำรวจภูธรทุกสถานีในจังหวัดจันทบุรี	<p>๑๘.๑ รักษาความสงบเรียบร้อยและความปลอดภัยของประชาชนในพื้นที่ประสพภัยและพื้นที่ใกล้เคียง</p> <p>๑๘.๒ ควบคุมและบังคับใช้กฎหมายเพื่อป้องกันและปราบปรามการกระทำผิดทางอาญา</p> <p>๑๘.๓ ปฏิบัติหน้าที่ด้านการพิสูจน์เอกลักษณ์บุคคล การจัดการศพ การติดตามผู้สูญหายและการส่งกลับ</p> <p>๑๘.๔ จัดระบบจราจรในพื้นที่ประสพภัยและพื้นที่ใกล้เคียง</p> <p>๑๘.๕ จัดชุดเจ้าหน้าที่ผู้เชี่ยวชาญพิเศษสนับสนุนการป้องกันและบรรเทาสาธารณภัย เช่น ชุดกู้ภัย ชุดสุนัขค้นหา ชุดเก็บกู้ และทำลายวัตถุระเบิด</p>

หน่วยงาน	บทบาทหน้าที่
๑๙. สำนักงานพระพุทธศาสนาจังหวัดจันทบุรี	<p>๑๙.๑ จัดทำฐานข้อมูลวัดที่สามารถใช้เป็นจุดอพยพ/ศูนย์พักพิงชั่วคราวหรือสถานที่อำนวยความสะดวกแก่การปฏิบัติงานของกองอำนวยการป้องกันและบรรเทาสาธารณภัยในพื้นที่</p> <p>๑๙.๒ จัดเตรียมพื้นที่วัดที่สามารถใช้เป็นจุดอพยพ/ศูนย์พักพิงชั่วคราวหรือสถานที่อำนวยความสะดวกแก่การปฏิบัติงานของกองอำนวยการป้องกันและบรรเทาสาธารณภัยในพื้นที่</p> <p>๑๙.๓ พื้นที่บูรณะวัดที่เสียหายจากสาธารณภัยให้กลับสู่สภาพปกติหรือดีกว่าเดิม</p>
๒๐. สำนักงานประชาสัมพันธ์จังหวัดจันทบุรี	<p>๒๐.๑ ประชาสัมพันธ์ ก่อนเกิดภัย และให้ข้อมูลข่าวสารแก่ประชาชนเกี่ยวกับสาธารณภัยในภาวะฉุกเฉินหรือภัยคุกคามที่เกิดขึ้น รวมทั้งหลังจากภัยผ่านพ้นแล้ว</p> <p>๒๐.๒ จัดตั้งศูนย์ข้อมูลข่าวสารร่วม เพื่อเป็นศูนย์กลางการแลกเปลี่ยนข้อมูลข่าวสาร ระหว่างส่วนราชการ หน่วยงาน ภาคเอกชน และสื่อมวลชนทั้งในและต่างประเทศ</p> <p>๒๐.๓ กำหนดมาตรการ ป้องกัน ตอบโต้ข่าวลือ ข่าวอันเป็นเท็จและข้อมูลที่สร้างความตระหนก ตกตื่นและหวาดกลัวให้แก่ประชาชน</p>
๒๑. องค์การบริหารส่วนจังหวัดจันทบุรี	<p>๒๑.๑ จัดทำแผนปฏิบัติการ และการสนับสนุนเครื่องมือ เครื่องจักรกล ยานพาหนะ ในการอพยพผู้ประสบภัย</p> <p>๒๑.๒ ดำเนินการช่วยเหลือผู้ประสบภัยตามอำนาจหน้าที่</p>
๒๒. การไฟฟ้าส่วนภูมิภาค สาขาจันทบุรี	<p>๒๒.๑ ควบคุมและป้องกันอันตรายอันอาจเกิดจากกระแสไฟฟ้าในขณะที่เกิดภัย</p> <p>๒๒.๒ บำรุง ตัดแปลง แก้ไข จัดสิ่งทดแทนและอำนวยความสะดวก สาธารณูปโภคในด้านความสว่าง และการฟื้นฟูบูรณะในสภาพการชำรุดเสียหาย ให้กลับคืนสู่สภาพปกติ ให้มีใช้ตามระบบเดิม</p> <p>๒๒.๓ จัดหาไฟฟ้าส่องสว่างในศูนย์พักพิงชั่วคราว</p>
๒๓. การประปาส่วนภูมิภาคสาขาจันทบุรี	<p>๒๓.๑ อำนวยการปฏิบัติในด้านการบำรุง ตัดแปลง แก้ไข จัดสิ่งทดแทนและอำนวยความสะดวกให้มีน้ำกินน้ำใช้และการฟื้นฟูบูรณะในสภาพการชำรุดเสียหาย ให้กลับคืนสู่สภาพปกติให้มีใช้ตามระบบเดิม</p> <p>๒๓.๒ บริการ จัดหาน้ำสะอาดสำหรับดื่มให้แก่ผู้ประสบภัยและดูแลผู้ประสบภัยในศูนย์พักพิงชั่วคราว</p>
๒๔. สำนักงานเหล่ากาชาดจังหวัดจันทบุรี	<p>๒๔.๑ บรรเทาทุกข์ผู้ประสบภัยขณะเกิดเหตุ และหลังเกิดเหตุด้วยการสงเคราะห์ เครื่องอุปโภคบริโภค ตลอดจนจุนอุปกรณ์และบริการอื่น ๆ ตามความจำเป็นของผู้ประสบภัย</p> <p>๒๔.๒ ติดต่อและประสานความร่วมมือกับสภากาชาดไทย ในการจัดเตรียมโลหิต ยา เวชภัณฑ์ วัสดุอุปกรณ์ต่าง ๆ ตลอดจนจุนเครื่องอุปโภคบริโภค เพื่อใช้ในการบรรเทาทุกข์และสงเคราะห์ผู้ประสบภัย</p>
๒๕. สถานีวิทยุกระจายเสียงแห่งประเทศไทยจังหวัดจันทบุรี (สถานีวิทยุ อ.สม.ท. จังหวัดจันทบุรี, สถานีวิทยุกระจายเสียงเพื่อการศึกษาจังหวัดจันทบุรี	ควบคุม กำกับ ดูแล การใช้คลื่นความถี่วิทยุกระจายเสียง วิทยุโทรทัศน์ เพื่อสนับสนุนการจัดการสาธารณภัยเมื่อได้รับการประสานจากหน่วยงานที่เกี่ยวข้อง

หน่วยงาน	บทบาทหน้าที่
<p>๒๖. ศูนย์ป้องกันและบรรเทาสาธารณภัย เขต ๑๗ จันทบุรี</p>	<p>๒๖.๑ สนับสนุนและปฏิบัติการป้องกันและบรรเทาสาธารณภัยด้านอุปกรณ์ เครื่องมือ เครื่องจักรกล และกำลังพล แก่จังหวัดในกรณีการจัดการสาธารณภัย ขนาดกลาง (ระดับ ๒)</p> <p>๒๖.๒ อำนวยการและประสานการปฏิบัติการจัดการสาธารณภัยและให้ความช่วยเหลือผู้ประสบภัย ฟื้นฟูและบูรณะสภาพพื้นที่ประสบภัยในกรณีที่เกิดสาธารณภัย</p> <p>๒๖.๓ ให้ความรู้ คำแนะนำ ตลอดจนติดตาม และประเมินผลการดำเนินงาน ในการป้องกันและบรรเทาสาธารณภัยให้กับจังหวัด</p> <p>๒๖.๔ สนับสนุนทรัพยากรการปฏิบัติงานในการป้องกันและบรรเทาสาธารณภัย ให้กับจังหวัด</p>
<p>๒๗. สำนักงานป้องกันและบรรเทา สาธารณภัยจังหวัดจันทบุรี</p>	<p>ทำหน้าที่เป็นหน่วยงานกลางของจังหวัดในการดำเนินการเกี่ยวกับการป้องกันและ บรรเทาสาธารณภัยของประเทศ ตามมาตรา ๑๑ แห่งพระราชบัญญัติป้องกันและ บรรเทาสาธารณภัย พ.ศ. ๒๕๕๐ โดยมีหน้าที่ดังนี้</p> <p>๒๗.๑ จัดทำแผนการป้องกันและบรรเทาสาธารณภัยจังหวัด</p> <p>๒๗.๒ จัดให้มีการศึกษาวิจัยเพื่อหามาตรการในการป้องกันและบรรเทา สาธารณภัยให้มีประสิทธิภาพ</p> <p>๒๗.๓ ปฏิบัติการ ประสานการปฏิบัติให้การสนับสนุน และช่วยเหลือหน่วยงาน ของรัฐ องค์กรปกครองส่วนท้องถิ่นและหน่วยงานภาคเอกชนในการป้องกันและ บรรเทาสาธารณภัย</p> <p>๒๗.๔ ประกาศเขตพื้นที่ประสบสาธารณภัยเพื่อสามารถช่วยเหลือผู้ประสบภัย ได้ตามกฎหมายที่เกี่ยวข้อง</p> <p>๒๗.๕ อำนวยการและประสานการปฏิบัติการจัดการสาธารณภัยและ ให้ความช่วยเหลือผู้ประสบภัย ฟื้นฟูและบูรณะสภาพพื้นที่ประสบภัยในกรณี ที่เกิดสาธารณภัย</p> <p>๒๗.๖ ให้ความช่วยเหลือผู้ประสบภัยตามระเบียบกระทรวงการคลังว่าด้วย เงินทดรองราชการเพื่อช่วยเหลือผู้ประสบภัยพิบัติกรณีฉุกเฉิน พ.ศ. ๒๕๕๖ โดยการประกาศเขตให้ความช่วยเหลือผู้ประสบภัยพิบัติกรณีฉุกเฉิน เขตพื้นที่ จังหวัดประกาศโดยผู้ว่าราชการจังหวัด</p> <p>๒๗.๗ ให้การสงเคราะห์เบื้องต้นแก่ผู้ประสบภัย ผู้ได้รับภัยอันตรายหรือผู้ได้รับ ความเสียหายจากสาธารณภัย</p> <p>๒๗.๘ แนะนำให้คำปรึกษา และอบรมเกี่ยวกับการป้องกันและบรรเทาสาธารณ ภัยแก่หน่วยงานของรัฐ องค์กรปกครองส่วนท้องถิ่น และหน่วยงานภาคเอกชน</p> <p>๒๗.๙ ติดตาม ตรวจสอบ และประเมินผลการดำเนินการตามแผนการป้องกัน และบรรเทาสาธารณภัยในแต่ละระดับ</p>
<p>๒๘. ภาคประชาสังคม จิตอาสา อาสาสมัคร องค์กรการศึกษานฤกุล มูลนิธิ และภาคเอกชนในจังหวัดจันทบุรี</p>	<p>๒๘.๑ สนับสนุนการดำเนินงานกองอำนวยการป้องกันและสาธารณภัยในพื้นที่</p> <p>๒๘.๒ สนับสนุนการจัดทำฐานข้อมูลทรัพยากรที่เกี่ยวข้องกับการป้องกันและ บรรเทาสาธารณภัย</p> <p>๒๘.๓ ร่วมปฏิบัติงานตามที่ผู้อำนวยการมอบหมายตามขีดความสามารถและ ทรัพยากร</p>

ตารางที่ ๑-๕ บทบาทหน้าที่ หน่วยงานที่เกี่ยวข้องระดับจังหวัด



**หมายเหตุ**

— สายการบังคับบัญชา

----- สายการประสานงาน

\* การแบ่งมอบพื้นที่รับผิดชอบให้เป็นไปตามแผนบรรเทาสาธารณภัย กระทรวงกลาโหม และหนังสือตกลงร่วมกันระหว่าง ผอ.จว. หรือ ผว.กทม. และ ผบ. ของทหารในพื้นที่ที่เกี่ยวข้อง

**แผนภาพที่ ๑-๔ แผนผังความเชื่อมโยงการปฏิบัติร่วมกับหน่วยต่าง ๆ**



## ๒.๔.๒ การปฏิบัติงานร่วมกับหน่วยงานที่เกี่ยวข้อง

### ๑) แนวทางการปฏิบัติร่วมกับหน่วยทหารในพื้นที่

จังหวัดจันทบุรีใช้กลไกการประสานและปฏิบัติงานร่วมกัน ภายใต้ศูนย์บัญชาการเหตุการณ์ แต่ละระดับ นอกจากนี้ เพื่อป้องกันความเข้าใจที่คลาดเคลื่อนระหว่างการปฏิบัติงานร่วมกัน ฝ่ายพลเรือน และทหารอาจพิจารณาร่วมกัน จัดตั้งศูนย์ประสานงานระหว่างพลเรือนกับทหาร หรือศูนย์ปฏิบัติงานร่วม ระหว่างพลเรือนกับทหารขึ้น ทั้งนี้ ขึ้นอยู่กับระดับของหน่วยและสถานการณ์สาธารณสุข เพื่อประชุมหารือ และแลกเปลี่ยนข้อมูลในการจัดการสาธารณสุข โดยยึดกรอบแนวทางการปฏิบัติตามมาตรฐานหลักสากล และดำเนินการตามมาตร ๔๖ แห่งพระราชบัญญัติป้องกันและบรรเทาสาธารณสุข พ.ศ. ๒๕๕๐ โดยจังหวัดจันทบุรี กำหนดแนวทางการปฏิบัติร่วมกับหน่วยทหารในพื้นที่ ดังนี้

(๑) กองบัญชาการป้องกันชายแดนจันทบุรีและตราด ที่ตั้ง ค่ายตากสิน ตำบลวัดใหม่ อำเภอเมืองจันทบุรี จังหวัดจันทบุรี โทรศัพท์ ๐-๓๙๓๑-๒๓๓๔

(๒) กองพันทหารราบที่ ๒ กรมทหารราบที่ ๑ กองพลนาวิกโยธิน ที่ตั้ง ค่ายตากสิน ตำบลวัดใหม่ อำเภอเมืองจันทบุรี จังหวัดจันทบุรี โทรศัพท์ ๐-๓๙๓๑-๑๑๘๒

(๓) หน่วยเฉพาะกิจทหารพรานนาวิกโยธิน ค่ายเทวาพิทักษ์ ที่ตั้ง ๘๙ หมู่ ๑ ตำบลโป่งน้ำร้อน อำเภอโป่งน้ำร้อน จังหวัดจันทบุรี โทรศัพท์ ๐-๓๙๔๔-๗๘๕๑

(๔) มณฑลทหารบกที่ ๑๙ เลขที่ ๑ ค่ายสุรสิงหนาท ตำบลรัฐประเทศ อำเภอรัฐประเทศ จังหวัดสระแก้ว โทรศัพท์ ๐-๓๗๒๓-๑๐๐๒

รับผิดชอบการช่วยเหลือประชาชนผู้ประสบภัยในเขตพื้นที่อำเภอ ตามภาคผนวกที่ **ด**  
**หลักการปฏิบัติ**

กองอำนวยการป้องกันและบรรเทาสาธารณสุขจังหวัด ประสานการปฏิบัติในการป้องกันและบรรเทาสาธารณสุขกับหน่วยทหารในเขตพื้นที่ที่รับผิดชอบเพื่อบูรณาการการป้องกันและบรรเทาสาธารณสุข

#### **แนวทางปฏิบัติ**

(๑) จัดตั้งศูนย์ประสานงานระหว่างพลเรือนกับทหาร หรือศูนย์ปฏิบัติการร่วมระหว่างพลเรือนกับทหาร

(๒) ให้ศูนย์ประสานงานระหว่างพลเรือนกับทหาร หรือศูนย์ปฏิบัติการร่วมระหว่างพลเรือนกับทหาร มีหน้าที่ประชุมหารือและแลกเปลี่ยนข้อมูลในการจัดการด้านสาธารณสุข บรรยายสรุปสถานการณ์ประจำวัน เพื่อทำความเข้าใจต่อสถานการณ์ให้ตรงกัน โดยยึดกรอบแนวทางปฏิบัติตามมาตรฐานสากล

(๓) ในการดำเนินการป้องกันและบรรเทาสาธารณสุขกับหน่วยทหาร ให้จัดทำบันทึกข้อตกลงระหว่างจังหวัดกับหน่วยทหาร ตามมาตรา ๔๖ แห่งพระราชบัญญัติป้องกันและบรรเทาสาธารณสุข พ.ศ. ๒๕๕๐

(๔) เมื่อเกิดเหตุสาธารณสุขขึ้นให้ดำเนินการเป็นไปตามแนวทางปฏิบัติร่วมระหว่างพลเรือนกับทหารในบันทึกข้อตกลงที่จัดทำขึ้น

(๕) ดำรงการติดต่อสื่อสารและประสานการปฏิบัติอย่างใกล้ชิดระหว่างพลเรือนกับทหาร

(๖) เมื่อมีการประกาศกฏอัยการศึก หรือประกาศสถานการณ์ฉุกเฉิน หรือมีคำสั่งจากผู้บัญชาการป้องกันและบรรเทาสาธารณสุขแห่งชาติ หรือมีคำสั่งจากรองผู้บัญชาการป้องกันและบรรเทาสาธารณสุขแห่งชาติ กองอำนวยการป้องกันและบรรเทาสาธารณสุขจังหวัดจะปรับสภาพเป็นศูนย์ปฏิบัติการพิทักษ์พื้นที่ส่วนหลังจังหวัดและขึ้นทางยุทธการกับฝ่ายทหาร

๒) แนวทางการปฏิบัติร่วมกับภาคประชาสังคม เช่น จิตอาสา อาสาสมัคร องค์กรสาธารณกุศล องค์กรไม่แสวงหาผลกำไร ภาคเอกชน เป็นต้น โดยจังหวัดจันทบุรี มีหน่วยองค์กรสาธารณกุศล ที่สนับสนุนงานบรรเทาสาธารณภัยในพื้นที่ ดังนี้

(๑) สมาคมสว่างกตัญญูธรรมสถาน ที่ตั้ง ๕๕ ถนนท่าแฉลบ ตำบลตลาด อำเภอเมืองจันทบุรี จังหวัดจันทบุรี โทรศัพท์ ๐-๓๙๓๑-๒๓๓๔, ๐-๓๙๓๒-๑๘๔๐, ๐-๓๙๓๔-๖๓๔๗ ดูแลพื้นที่ ทั้ง ๙ อำเภอ ยกเว้น อำเภอขลุง

(๒) ชลุมมูลนิธิ ที่ตั้ง ๖๙ ถนนเทศบาลสาย ๑ ตำบลขลุง อำเภอขลุง จังหวัดจันทบุรี โทรศัพท์ ๐-๓๙๔๔-๑๐๑๔ (ดูแลพื้นที่อำเภอขลุง)

### แนวทางปฏิบัติ

(๑) ให้สำนักงานป้องกันและบรรเทาสาธารณภัยจังหวัด อำเภอ เทศบาล องค์การบริหารส่วนตำบล สำนักงานสาธารณสุขจังหวัด โรงพยาบาลในพื้นที่ร่วมกับองค์การสาธารณกุศลจัดทำแนวทางปฏิบัติ ในการสนับสนุนกำลังทรัพยากร เจ้าหน้าที่ อุปกรณ์ และเครื่องมือ เพื่อการปฏิบัติงานขององค์กรปฏิบัติ ในการจัดการสาธารณภัยแต่ละระดับ

(๒) ให้หน่วยงานทุกหน่วยจัดเจ้าหน้าที่ ประสานงานกับองค์กรปฏิบัติในการจัดการภาวะ ฉุกเฉินแต่ละระดับ (กรณีเกิดสาธารณภัย) เพื่อร่วมปฏิบัติการป้องกันและบรรเทาสาธารณภัย และ การช่วยเหลือสงเคราะห์ผู้ประสบภัยให้เป็นไปอย่างมีเอกภาพ โดยให้จัดทำแนวทางการประสานงานและ การปฏิบัติงานร่วมกันโดยกำหนดผู้ประสานงานหลัก (Focal Point) เพื่อปฏิบัติงานภายใต้ศูนย์บัญชาการ เหตุการณ์แต่ละระดับตลอด ๒๔ ชั่วโมง

(๓) กรณีที่ได้รับการประสานจากหน่วยงานที่รับผิดชอบ เช่น สำนักงานป้องกันและบรรเทา สาธารณภัยจังหวัด ตำรวจ เทศบาล องค์การบริหารส่วนตำบล ให้องค์การสาธารณกุศลจัดชุดเคลื่อนที่เร็ว ออกไปยังที่เกิดเหตุ และให้รายงานตัวกับผู้บัญชาการเหตุการณ์เพื่อรับมอบภารกิจในการปฏิบัติการ

(๔) ขณะเกิดสาธารณภัยเมื่อเจ้าหน้าที่ขององค์การสาธารณกุศลไปถึงพื้นที่ประสบภัยก่อน ให้กันเขตพื้นที่อันตรายและกันไม่ให้ผู้ที่ไม่เกี่ยวข้องเข้าไปยังพื้นที่อันตราย พร้อมทั้งแจ้งหน่วยงานหรือ เจ้าหน้าที่ที่รับผิดชอบโดยทันที เพื่อดำเนินการควบคุมสถานการณ์ ทั้งนี้ให้รายงานสถานการณ์สาธารณภัย ไปยังศูนย์บัญชาการเหตุการณ์จังหวัด และแจ้งให้หน่วยงานที่เกี่ยวข้องสนับสนุนการจัดการสาธารณภัย และประชาสัมพันธ์ข่าวสถานการณ์ให้ประชาชนได้รับทราบ

การปฏิบัติการป้องกันและบรรเทาสาธารณภัยของจังหวัดต้องอาศัยความร่วมมือจาก ทุกภาคส่วนทั้งภาครัฐราชการพลเรือน ทหาร ภาคเอกชน มูลนิธิ/อาสาสมัคร และองค์การสาธารณกุศล มาร่วม บูรณาการให้การปฏิบัติการบรรลุดังวัตถุประสงค์ตามที่กำหนดไว้ ซึ่งจะต้องมีการประสานการปฏิบัติอย่าง เป็นระบบและเกื้อกูลกัน โดยมีกรมป้องกันและบรรเทาสาธารณภัยเป็นหน่วยประสานแผนงาน/โครงการและ บูรณาการปฏิบัติการป้องกันและบรรเทาสาธารณภัยของทุกภาคส่วน เพื่อนำไปสู่การปฏิบัติอย่างเป็นรูปธรรม

สำหรับแนวปฏิบัติร่วมกับกองกำลังจิตอาสาจังหวัด และอำเภอในการช่วยเหลือป้องกันและ แก้ไขปัญหาที่เกิดจากสาธารณภัย โดยให้มีการประสานการปฏิบัติร่วมกับหน่วยงานต่าง ๆ พร้อมทั้งเชิญชวน จิตอาสาเพื่อบูรณาการการทำงานร่วมกัน ให้ประกอบด้วยด้านบุคคลากร ด้านเครื่องมืออุปกรณ์และขั้นตอน การประสานการปฏิบัติงานร่วมกัน ให้เป็นไปตามแนวทางศูนย์อำนวยการใหญ่จิตอาสาพระราชทาน ๙๐๔ ตามแนวทางพระราชดำริกำหนด

### ๓) แนวทางการปฏิบัติร่วมกับต่างประเทศหรือองค์การระหว่างประเทศ

การรับและการให้ความช่วยเหลือจากต่างประเทศในกรณีที่เกิดสาธารณภัยร้ายแรงอย่างยิ่ง (ระดับ ๔) หากมีความจำเป็นต้องขอรับความช่วยเหลือจากต่างประเทศให้นำเรื่องเสนอกองบัญชาการป้องกัน และบรรเทาสาธารณภัยแห่งชาติ เพื่อพิจารณาในการประสานงานการรับความช่วยเหลือจากต่างประเทศต่อไป

#### ๔) แนวทางการปฏิบัติการอำเภอร่วมกับหน่วยงานที่เกี่ยวข้อง

ในการปฏิบัติหน้าที่ของผู้อำนวยการอำเภอให้ผู้อำนวยการอำเภอมีอำนาจสั่งการหน่วยงานของรัฐและองค์กรปกครองส่วนท้องถิ่นที่เกี่ยวข้องซึ่งอยู่ในเขตอำเภอให้ดำเนินการในการป้องกันและบรรเทาสาธารณภัยตามแผนการป้องกันและบรรเทาสาธารณภัยจังหวัด

โดยให้อำเภอจัดทำแผนการป้องกันและบรรเทาสาธารณภัยอำเภอ และแผนอื่น ๆ ที่เกี่ยวข้อง เพื่ออำนวยการ ประสานงาน และสนับสนุนการปฏิบัติในการป้องกันและบรรเทาสาธารณภัยขององค์กรปกครองส่วนท้องถิ่น ภายในพื้นที่ซึ่งเป็นไปตามแผนการป้องกันและบรรเทาสาธารณภัยจังหวัด

#### ๕) แนวทางการปฏิบัติการร่วมกับองค์กรปกครองส่วนท้องถิ่น

การปฏิบัติการป้องกันและบรรเทาสาธารณภัยร่วมกับองค์กรปกครองส่วนท้องถิ่นมีความสำคัญ เนื่องจากองค์กรปกครองส่วนท้องถิ่นเป็นหน่วยงานปฏิบัติหลักในการจัดการสาธารณภัยในระดับพื้นที่ โดยพระราชบัญญัติป้องกันและบรรเทาสาธารณภัย พ.ศ. ๒๕๕๐ กำหนดให้องค์กรปกครองส่วนท้องถิ่นแห่งพื้นที่มีหน้าที่ป้องกันและบรรเทาสาธารณภัยในเขตท้องถิ่นของตน ตั้งแต่การป้องกันและลดผลกระทบ การเตรียมความพร้อม การเผชิญเหตุ และการบรรเทาทุกข์ ตลอดจนการฟื้นฟูสภาพ โดยยึดกรอบแนวทางการปฏิบัติตามแผนการป้องกันและบรรเทาสาธารณภัยแต่ละระดับ และพระราชบัญญัติป้องกันและบรรเทาสาธารณภัย พ.ศ. ๒๕๕๐ เช่น การจัดทำแผนปฏิบัติการในการป้องกันและบรรเทาสาธารณภัยขององค์กรปกครองส่วนท้องถิ่น การจัดทำแผนเผชิญเหตุแต่ละประเภทภัย การจัดทำงบประมาณรายจ่ายประจำปีเพื่อลดความเสี่ยงจากสาธารณภัย การเข้าดำเนินการเผชิญเหตุเมื่อเกิดสาธารณภัย การช่วยเหลือและฟื้นฟูผู้ประสบภัย ฯลฯ โดยใช้กลไกการประสานและปฏิบัติงานร่วมกันกับหน่วยงานต่าง ๆ ภายใต้ศูนย์บัญชาการเหตุการณ์แต่ละระดับ

#### ๖) แนวทางการใช้กฎหมายที่มีความเชื่อมโยงกัน

ประเทศไทยมีพระราชบัญญัติป้องกันและบรรเทาสาธารณภัย พ.ศ. ๒๕๕๐ เป็นกฎหมายหลักในการป้องกันและบรรเทาสาธารณภัยภายในราชอาณาจักร โดยมีแผนการป้องกันและบรรเทาสาธารณภัยแห่งชาติ เป็นกรอบกำหนดทิศทางปฏิบัติการ การประสานการปฏิบัติ รวมทั้งการสนับสนุนและช่วยเหลือของหน่วยงานทุกภาคส่วนในการดำเนินการป้องกันและบรรเทาสาธารณภัยของประเทศ โดยมีแผนบรรเทาสาธารณภัยกระทรวงกลาโหม เป็นกรอบแนวทางประสานการปฏิบัติในการสนับสนุนกับฝ่ายพลเรือน

กรณีภัยนั้น ๆ จำเป็นต้องบูรณาการเชื่อมโยงการบังคับใช้กฎหมายหลายฉบับ อาทิ ภัยที่เกิดจากการรักษาผลประโยชน์ของชาติทางทะเล การบริหารจัดการน้ำ โรคระบาดในมนุษย์ โรคระบาดสัตว์ ไฟป่าการเผาในที่โล่ง และมลพิษหมอกควัน ฯลฯ ทั้งนี้ การบังคับใช้กฎหมายให้เป็นไปตามการใช้อำนาจเฉพาะเรื่องนั้น ๆ ตามที่มีกฎหมายให้อำนาจไว้ หากภัยนั้นมีผลกระทบรุนแรงกว้างขวางจำเป็นต้องบูรณาการเชื่อมโยงการบังคับใช้กฎหมายหลายฉบับ หรืออาศัยผู้เชี่ยวชาญหรืออุปกรณ์พิเศษเข้ามาบริหารจัดการให้ผู้อำนวยการแต่ละระดับ/ผู้บัญชาการ ใช้อำนาจแจ้งให้หน่วยงานที่มีอำนาจตามกฎหมายซึ่งสอดคล้องกับการจัดการสถานการณ์ตามความจำเป็นและเหมาะสมที่เกิดขึ้นนั้น นำกฎหมายที่ให้อำนาจเข้ามาสนับสนุนและเชื่อมโยงการปฏิบัติงานร่วมกัน เพื่อเสริมประสิทธิภาพและให้มีความคล่องตัวในการป้องกันและบรรเทาสาธารณภัย

ทั้งนี้ แผนปฏิบัติการในการจัดการสาธารณภัยนั้น ๆ จะต้องมีความสอดคล้องกับแผนการป้องกันและบรรเทาสาธารณภัยแห่งชาติและแผนอื่น ๆ ที่มีกฎหมายกำหนด เช่น แผนเผชิญเหตุในการรักษาผลประโยชน์ของชาติ ทางทะเล แผนรักษาความมั่นคงภายในราชอาณาจักร แผนแม่บทเกี่ยวกับการบริหารทรัพยากรน้ำและแผนปฏิบัติการด้านการป้องกันและบรรเทาสาธารณภัยทางการแพทย์และการสาธารณสุข เป็นต้น

## ๒.๕ ขอบเขตสาธารณสุข

ขอบเขตสาธารณสุขตามแผนการป้องกันและบรรเทาสาธารณสุขแห่งชาติฉบับนี้ ให้เป็นไปตามความหมาย“สาธารณสุข” ตามมาตรา ๔ แห่งพระราชบัญญัติป้องกันและบรรเทาสาธารณสุข พ.ศ. ๒๕๕๐ ดังนี้

“อัคคีภัย วาตภัย อุทกภัย ภัยแล้ง โรคระบาดในมนุษย์ โรคระบาดสัตว์ โรคระบาดสัตว์น้ำ การระบาดของศัตรูพืช ตลอดจนภัยอื่น ๆ อันมีผลกระทบต่อสาธารณสุข ไม่ว่าจะเกิดจากธรรมชาติ มีผู้ทำให้เกิดขึ้น อุบัติเหตุหรือเหตุอื่นใดซึ่งก่อให้เกิดอันตรายแก่ชีวิต ร่างกายของประชาชนหรือความเสียหายแก่ทรัพย์สินของประชาชนหรือของรัฐ และให้หมายความรวมถึงภัยทางอากาศ และการก่อวินาศกรรมด้วย”

## ๒.๖ ระดับการจัดการสาธารณสุข

ระดับการจัดการสาธารณสุขแบ่งเป็น ๔ ระดับ ทั้งนี้ขึ้นอยู่กับพื้นที่ ประชากร ความซับซ้อนหรือความสามารถในการจัดการสาธารณสุข ตลอดจนศักยภาพด้านทรัพยากรที่มีอำนาจตามกฎหมายใช้ดุลยพินิจในการตัดสินใจเกี่ยวกับความสามารถในการเข้าควบคุมสถานการณ์เป็นหลัก ดังนี้

ระดับ	การจัดการ	ผู้มีอำนาจตามกฎหมาย
๑	สาธารณสุขขนาดเล็ก	ผู้อำนวยการอำเภอ ผู้อำนวยการท้องถิ่น และ/หรือ ผู้ช่วยผู้อำนวยการกรุงเทพมหานคร ควบคุมและสั่งการ
๒	สาธารณสุขขนาดกลาง	ผู้อำนวยการจังหวัด หรือผู้อำนวยการกรุงเทพมหานคร ควบคุมสั่งการและบัญชาการ
๓	สาธารณสุขขนาดใหญ่	ผู้บัญชาการป้องกันและบรรเทาสาธารณสุขแห่งชาติ ควบคุม สั่งการและบัญชาการ
๔	สาธารณสุขร้ายแรงอย่างยิ่ง	นายกรัฐมนตรีหรือรองนายกรัฐมนตรีที่นายกรัฐมนตรีมอบหมาย ควบคุม สั่งการและบัญชาการ

## ตารางที่ ๑-๖ ระดับการจัดการสาธารณสุข

## ๒.๗ กฎหมายและระเบียบที่เกี่ยวข้องกับการจัดการความเสี่ยงจากสาธารณสุข

พระราชบัญญัติป้องกันและบรรเทาสาธารณสุข พ.ศ. ๒๕๕๐ เป็นกฎหมายหลักในการจัดการความเสี่ยงจากสาธารณสุขของประเทศ โดยมีกฎหมาย /ระเบียบ /ประกาศ/ และคำสั่งอื่น ๆ ที่เกี่ยวข้องสนับสนุนการจัดการความเสี่ยงจากสาธารณสุข ดังนี้

### ๒.๗.๑ กฎหมายหลัก

พระราชบัญญัติป้องกันและบรรเทาสาธารณสุข พ.ศ. ๒๕๕๐ และกฎกระทรวง ระเบียบ ประกาศ รวม ๙ ฉบับ ที่เกี่ยวข้องรวม ๙ ฉบับ ได้แก่

๑) กฎกระทรวง กำหนดหลักเกณฑ์และวิธีการชดเชยความเสียหายแก่ผู้เสียหายจากการบำบัดภัยอันตรายจากสาธารณสุข พ.ศ. ๒๕๕๔

๒) ระเบียบกระทรวงมหาดไทย ว่าด้วยกิจการอาสาสมัครป้องกันภัยฝ่ายพลเรือน พ.ศ. ๒๕๕๓

๓) ระเบียบกระทรวงมหาดไทย ว่าด้วยหลักเกณฑ์การแต่งตั้ง และการปฏิบัติหน้าที่ของเจ้าพนักงานป้องกันและบรรเทาสาธารณสุข พ.ศ. ๒๕๕๓ และที่แก้ไขเพิ่มเติม

๔) ระเบียบกระทรวงมหาดไทย ว่าด้วยหลักเกณฑ์เกี่ยวกับการออกหนังสือรับรองกรณีผู้ประสบภัย หรือเจ้าของ หรือผู้ครอบครองทรัพย์สิน ร้องขอหลักฐานเพื่อรับการสงเคราะห์ หรือบริการอื่นใด พ.ศ. ๒๕๕๒

๕) ระเบียบกระทรวงมหาดไทย ว่าด้วยเครื่องแบบ เครื่องหมาย และบัตรประจำตัวเจ้าพนักงานป้องกันและบรรเทาสาธารณสุข พ.ศ. ๒๕๕๔

๖) ระเบียบคณะกรรมการป้องกันและบรรเทาสาธารณภัยแห่งชาติ ว่าด้วยค่าใช้จ่ายของอาสาสมัครในการป้องกันและบรรเทาสาธารณภัย พ.ศ. ๒๕๖๐

๗) ประกาศกรมป้องกันและบรรเทาสาธารณภัย เรื่อง แบบหนังสือรับรองผู้ประสบภัย

๘) ประกาศกรมป้องกันและบรรเทาสาธารณภัย เรื่อง หลักเกณฑ์ วิธีการ และเงื่อนไขการใช้จ่ายเงินอุดหนุนราชการในเชิงป้องกันหรือยับยั้งภัยพิบัติกรณีฉุกเฉิน

**๒.๗.๒ กฎหมาย/ ระเบียบ/ ประกาศ/ คำสั่ง ที่สำคัญเพื่อการสนับสนุนการจัดการความเสี่ยงจากสาธารณภัย**

**๑) พระราชบัญญัติระเบียบบริหารราชการแผ่นดิน พ.ศ. ๒๕๓๔ และที่แก้ไขเพิ่มเติม และระเบียบสำนักนายกรัฐมนตรีที่เกี่ยวข้อง ได้แก่**

(๑) ระเบียบสำนักนายกรัฐมนตรี ว่าด้วยการป้องกันอุบัติภัยแห่งชาติ พ.ศ. ๒๕๓๘ และที่แก้ไขเพิ่มเติม

(๒) ระเบียบสำนักนายกรัฐมนตรี ว่าด้วยการประสานงานด้านสาธารณูปโภค พ.ศ. ๒๕๔๐

(๓) ระเบียบสำนักนายกรัฐมนตรี ว่าด้วยการรับบริจาคและการให้ความช่วยเหลือผู้ประสบสาธารณภัย พ.ศ. ๒๕๔๒

(๔) ระเบียบสำนักนายกรัฐมนตรี ว่าด้วยการป้องกันและขจัดมลพิษทางน้ำเนื่องจากน้ำมัน พ.ศ. ๒๕๔๗

(๕) ระเบียบสำนักนายกรัฐมนตรี ว่าด้วยการบริหารทรัพยากรน้ำแห่งชาติ พ.ศ. ๒๕๖๑

(๖) ระเบียบสำนักนายกรัฐมนตรี ว่าด้วยการบริหารระบบการเตือนภัยพิบัติแห่งชาติ พ.ศ. ๒๕๕๒ และที่แก้ไขเพิ่มเติม

(๗) ระเบียบสำนักนายกรัฐมนตรี ว่าด้วยการเรียกรายของหน่วยงานของรัฐ พ.ศ. ๒๕๔๔ และที่แก้ไขเพิ่มเติม

(๘) ระเบียบสำนักนายกรัฐมนตรี ว่าด้วยคณะกรรมการบริหารสินเชื่อกเกษตรแห่งชาติ พ.ศ. ๒๕๔๑

**๒) ระเบียบกระทรวงการคลังที่เกี่ยวข้อง ได้แก่**

(๑) ระเบียบกระทรวงการคลัง ว่าด้วยเงินอุดหนุนราชการเพื่อช่วยเหลือผู้ประสบภัยพิบัติกรณีฉุกเฉิน พ.ศ. ๒๕๖๒

- หลักเกณฑ์การใช้จ่ายเงินอุดหนุนราชการเพื่อช่วยเหลือผู้ประสบภัยพิบัติกรณีฉุกเฉิน พ.ศ. ๒๕๖๓

(๒) ระเบียบกระทรวงการคลัง ว่าด้วยเงินอุดหนุนราชการเพื่อช่วยเหลือคนไทยในต่างประเทศ พ.ศ. ๒๕๖๒

(๓) ระเบียบกระทรวงการคลัง ว่าด้วยเงินอุดหนุนราชการเพื่อใช้จ่ายกรณีฉุกเฉินหรือจำเป็นในการรักษาความมั่นคงของประเทศ พ.ศ. ๒๕๖๒

(๔) ระเบียบกระทรวงการคลัง ว่าด้วยการจ่ายเงินอุดหนุนราชการเพื่อการป้องกันและขจัดภาวะมลพิษทางทะเลเนื่องจากน้ำมัน พ.ศ. ๒๕๖๗

**๓) พระราชบัญญัติ /ระเบียบ ประกาศ /และคำสั่งอื่น ๆ**

(๑) พระราชบัญญัติกองอาสารักษาดินแดน พ.ศ. ๒๔๙๗

(๒) พระราชกำหนดการบริหารราชการในสถานการณ์ฉุกเฉิน พ.ศ. ๒๕๔๘

(๓) พระราชบัญญัติกักพืช พ.ศ. ๒๕๐๗

(๔) พระราชบัญญัติกาชาด พ.ศ. ๒๔๙๙

(๕) พระราชบัญญัติลักษณะปกครองท้องที่ พ.ศ. ๒๔๕๗

- (๖) พระราชบัญญัติจัดรูปที่ดินเพื่อเกษตรกรรม พ.ศ. ๒๕๕๘
- (๗) พระราชบัญญัติสงเคราะห์ผู้ประสบภัยเนื่องจากการช่วยเหลือราชการ การปฏิบัติงานของชาติหรือการปฏิบัติตามหน้าที่มนุษยธรรม พ.ศ. ๒๕๔๓
- (๘) พระราชบัญญัติทางหลวง พ.ศ. ๒๕๓๕
- (๙) พระราชบัญญัติทางหลวงสัมปทาน พ.ศ. ๒๕๔๒
- (๑๐) พระราชบัญญัติความปลอดภัยอาชีวอนามัย และสภาพแวดล้อมในการทำงาน พ.ศ. ๒๕๕๔
- (๑๑) พระราชบัญญัติสงเคราะห์ข้าราชการ ผู้ได้รับอันตรายหรือการป่วยเจ็บเพราะเหตุปฏิบัติราชการ พ.ศ. ๒๕๔๖
- (๑๒) พระราชบัญญัติจัดระเบียบราชการกระทรวงกลาโหม พ.ศ. ๒๕๕๑
- (๑๓) พระราชบัญญัติการรักษาความมั่นคงภายในราชอาณาจักร พ.ศ. ๒๕๕๑
- (๑๔) พระราชบัญญัติส่งเสริมและรักษาคุณภาพสิ่งแวดล้อม พ.ศ. ๒๕๓๕
- (๑๕) พระราชบัญญัติควบคุมอาคาร พ.ศ. ๒๕๒๒
- (๑๖) พระราชบัญญัติโรคติดต่อ พ.ศ. ๒๕๕๘
- (๑๗) พระราชบัญญัติโรคระบาดสัตว์ พ.ศ. ๒๕๕๘
- (๑๘) พระราชบัญญัติโรคพิษสุนัขบ้า พ.ศ. ๒๕๓๕
- (๑๙) พระราชบัญญัติวัตถุอันตราย พ.ศ. ๒๕๓๕
- (๒๐) พระราชบัญญัติพลังงานนิวเคลียร์เพื่อสันติ พ.ศ. ๒๕๕๙
- (๒๑) พระราชบัญญัติควบคุมยุทธภัณฑ์ พ.ศ. ๒๕๓๐
- (๒๒) พระราชบัญญัติอาวุธปืน เครื่องกระสุนปืน วัตถุระเบิด ดอกไม้เพลิง และสิ่งเทียมอาวุธปืน พ.ศ. ๒๔๙๐
- (๒๓) พระราชบัญญัติว่าด้วยความผิดบางประการต่อการเดินอากาศ พ.ศ. ๒๕๕๘
- (๒๔) พระราชบัญญัติองค์การบริหารส่วนตำบล พ.ศ. ๒๕๓๗
- (๒๕) พระราชบัญญัติเทศบาล พ.ศ. ๒๔๙๖
- (๒๖) พระราชบัญญัติองค์การบริหารส่วนจังหวัด พ.ศ. ๒๕๔๐
- (๒๗) พระราชบัญญัติการชลประทานหลวง พ.ศ. ๒๔๘๕
- (๒๘) พระราชบัญญัติทรัพยากรน้ำ พ.ศ. ๒๕๖๑
- (๒๙) พระราชบัญญัติการรักษาผลประโยชน์ของชาติทางทะเล พ.ศ. ๒๕๖๒
- (๓๐) พระราชบัญญัติความรับผิดชอบทางแพ่งต่อความเสียหายจากมลพิษน้ำมันอันเกิดจากเรือ พ.ศ. ๒๕๖๐
- (๓๑) พระราชบัญญัติการช่วยเหลือกู้ภัยทางทะเล พ.ศ. ๒๕๕๐
- (๓๒) พระราชบัญญัติสาธารณสุข พ.ศ. ๒๕๓๕
- (๓๓) พระราชบัญญัติโรงงาน พ.ศ. ๒๕๓๕
- (๓๔) พระราชบัญญัติจรรยาบรรณทางบก พ.ศ. ๒๕๒๒
- (๓๕) พระราชบัญญัติการขนส่งทางบก พ.ศ. ๒๕๒๒
- (๓๖) พระราชบัญญัติการนิคมอุตสาหกรรมแห่งประเทศไทย พ.ศ. ๒๕๒๒
- (๓๗) พระราชบัญญัติโรงแรม พ.ศ. ๒๕๓๕
- (๓๘) พระราชบัญญัติสถานบริการ พ.ศ. ๒๕๐๙
- (๓๙) พระราชบัญญัติการชลประทานหลวง พ.ศ. ๒๔๘๕
- (๔๐) พระราชบัญญัติรักษาความสะอาดและความเป็นระเบียบเรียบร้อยของบ้านเมือง พ.ศ. ๒๕๓๕

๒.๗.๓ กฎหมายในการจัดการความเสี่ยงจากสาธารณสุขที่สำคัญ

ภายใต้กฎหมายหลักในการจัดการความเสี่ยงจากสาธารณสุข คือ พระราชบัญญัติป้องกันและบรรเทา  
สาธารณสุข พ.ศ. ๒๕๕๐ และอนุบัญญัติที่เกี่ยวข้อง

สาธารณสุข	กฎหมาย/ ระเบียบ/ ประกาศ/ คำสั่งที่สำคัญเพื่อสนับสนุนการจัดการความ เสี่ยงจากสาธารณสุข
๑. อักเสบ	๑.๑ พระราชบัญญัติควบคุมอาคาร พ.ศ. ๒๕๒๒ ๑.๒ พระราชบัญญัติความปลอดภัยอาชีวอนามัย และสภาพแวดล้อม ในการทำงาน พ.ศ. ๒๕๕๔ ๑.๓ พระราชบัญญัติโรงแรม พ.ศ. ๒๕๓๕ ๑.๔ พระราชบัญญัติสถานบริการ พ.ศ. ๒๕๐๙ ๑.๕ พระราชบัญญัติควบคุมน้ำมันเชื้อเพลิง พ.ศ. ๒๕๔๒ ฯลฯ
๒. วัคซีน	๒.๑ พระราชบัญญัติกองอาสารักษาดินแดน พ.ศ. ๒๔๙๗ ๒.๒ พระราชบัญญัติจัดระเบียบราชการกระทรวงกลาโหม พ.ศ. ๒๕๕๑ ๒.๓ พระราชบัญญัติการรักษาความมั่นคงภายในราชอาณาจักร พ.ศ. ๒๕๕๑ ฯลฯ
๓. อุทกภัย /ภัยแล้ง และสึนามิ	๓.๑ พระราชบัญญัติทรัพยากรน้ำ พ.ศ. ๒๕๖๑ ๓.๒ พระราชบัญญัติจัดรูปที่ดินเพื่อเกษตรกรรม พ.ศ. ๒๕๕๘ ๓.๓ พระราชบัญญัติการชลประทานหลวง พ.ศ. ๒๔๘๕ ๓.๔ พระราชบัญญัติกองอาสารักษาดินแดน พ.ศ. ๒๔๙๗ ๓.๕ พระราชบัญญัติจัดระเบียบราชการกระทรวงกลาโหม พ.ศ. ๒๕๕๑ ๓.๖ พระราชบัญญัติการรักษาความมั่นคงภายในราชอาณาจักร พ.ศ. ๒๕๕๑ ฯลฯ
๔. โรคระบาดในมนุษย์	๔.๑ พระราชบัญญัติโรคติดต่อ พ.ศ. ๒๕๕๘ ๔.๒ พระราชบัญญัติการสาธารณสุข พ.ศ. ๒๕๓๕ ฯลฯ
๕. โรคระบาดสัตว์	๕.๑ พระราชบัญญัติโรคระบาดสัตว์ พ.ศ. ๒๕๕๘ ๕.๒ พระราชบัญญัติโรคพิษสุนัขบ้า พ.ศ. ๒๕๓๕ ๕.๓ พระราชบัญญัติเชื้อโรคและพิษจากสัตว์ พ.ศ. ๒๕๕๘ ฯลฯ
๖. โรคระบาดพืช	๖.๑ พระราชบัญญัติกักพืช พ.ศ. ๒๕๐๗ ฯลฯ
๗. สาธารณภัยทางน้ำ / ทางทะเล	๗.๑ พระราชบัญญัติระเบียบบริหารราชการแผ่นดิน พ.ศ. ๒๕๓๔ ๗.๒ พระราชบัญญัติจัดระเบียบราชการกระทรวงกลาโหม พ.ศ. ๒๕๕๑ ๗.๓ พระราชบัญญัติรักษาผลประโยชน์ของชาติทางทะเล พ.ศ. ๒๕๖๒ ๗.๔ พระราชบัญญัติการช่วยเหลือภัยทางทะเล พ.ศ. ๒๕๕๐ ๗.๕ พระราชบัญญัติความรับผิดชอบทางแพ่งต่อความเสียหายจากมลพิษน้ำมัน อันเกิดจากเรือ พ.ศ. ๒๕๖๐ ๗.๖ พระราชบัญญัติการเดินเรือในน่านน้ำไทย พ.ศ. ๒๔๕๖ ๗.๗ พระราชบัญญัติให้อำนาจทหารเรือปราบปรามการกระทำความผิดบางอย่าง ทางทะเล พ.ศ. ๒๔๙๐

สาธารณภัย	กฎหมาย/ ระเบียบ/ ประกาศ/ คำสั่งที่สำคัญเพื่อสนับสนุนการจัดการความ เสี่ยงจากสาธารณภัย
	๗.๘ พระราชบัญญัติเพิ่มอำนาจตำรวจในการป้องกันและปราบปรามการกระทำ ความผิดทางน้ำ พ.ศ. ๒๔๙๖ ๗.๙ พระราชบัญญัติส่งเสริมและรักษาคุณภาพสิ่งแวดล้อม พ.ศ. ๒๕๓๕ ๗.๑๐ ระเบียบสำนักนายกรัฐมนตรี ว่าด้วยการป้องกันและขจัดมลพิษทางน้ำ เนื่องจากน้ำมัน พ.ศ. ๒๕๔๗ ฯลฯ
๘. แผ่นดินไหว	๘.๑ พระราชบัญญัติควบคุมอาคาร พ.ศ. ๒๕๒๒ ๘.๒ พระราชบัญญัติกองอาสาวิชาดินแดน พ.ศ. ๒๔๙๗ ๘.๓ พระราชบัญญัติจัดระเบียบราชการกระทรวงกลาโหม พ.ศ. ๒๕๕๑ ๘.๔ พระราชบัญญัติการรักษาความมั่นคงภายในราชอาณาจักร พ.ศ. ๒๕๕๑ ฯลฯ
๙. วินาศกรรม และ การก่อจลาจล	๙.๑ พระราชบัญญัติกองอาสาวิชาดินแดน พ.ศ. ๒๔๙๗ ๙.๒ พระราชบัญญัติจัดระเบียบราชการกระทรวงกลาโหม พ.ศ. ๒๕๕๑ ๙.๓ พระราชบัญญัติการรักษาความมั่นคงภายในราชอาณาจักร พ.ศ. ๒๕๕๑ ๙.๔ พระราชบัญญัติการชุมนุมสาธารณะ พ.ศ. ๒๕๕๘ ฯลฯ
๑๐. ภัยจากสารเคมี และวัตถุอันตราย	๑๐.๑ พระราชบัญญัติวัตถุอันตราย พ.ศ. ๒๕๓๕ ๑๐.๒ พระราชบัญญัติพลังงานนิวเคลียร์เพื่อสันติ พ.ศ. ๒๕๕๙ ๑๐.๓ พระราชบัญญัติอาวุธปืน เครื่องกระสุนปืน วัตถุระเบิด ดอกไม้เพลิง และ สิ่งเทียมอาวุธปืน พ.ศ. ๒๔๙๐ ๑๐.๔ พระราชบัญญัติควบคุมยุทธภัณฑ์ พ.ศ. ๒๕๓๐ ฯลฯ
๑๑. ภัยอื่น ๆ ที่กระทบ ต่อสาธารณชน เช่น ฝุ่นละอองขนาดเล็ก	๑๑.๑ พระราชบัญญัติส่งเสริมและรักษาคุณภาพสิ่งแวดล้อม พ.ศ. ๒๕๓๕ ๑๑.๒ พระราชบัญญัติโรงงาน พ.ศ. ๒๕๓๕ ๑๑.๓ พระราชบัญญัติการนิคมอุตสาหกรรมแห่งประเทศไทย พ.ศ. ๒๕๒๒ ๑๑.๔ พระราชบัญญัติการจราจรทางบก พ.ศ. ๒๕๒๒ ๑๑.๕ พระราชบัญญัติการขนส่งทางบก พ.ศ. ๒๕๒๒ ๑๑.๖ พระราชบัญญัติรักษาความสะอาดและความเป็นระเบียบเรียบร้อย ของบ้านเมือง พ.ศ. ๒๕๓๕ ฯลฯ

**หมายเหตุ** ในกรณีที่กฎหมาย ระเบียบ ข้อบังคับ ประกาศ คำสั่งและข้อปฏิบัติใด มิได้ระบุไว้ในแผนการป้องกันและบรรเทาสาธารณภัยแห่งชาตินี้ ให้ผู้มีอำนาจหน้าที่ บังคับบัญชาสั่งการ ควบคุม กำกับดูแล หรือมีอำนาจหน้าที่อื่นในการป้องกันและบรรเทาสาธารณภัย ตามพระราชบัญญัติป้องกันและบรรเทาสาธารณภัย พ.ศ. ๒๕๕๐ ได้พิจารณานำกฎหมาย ระเบียบ ข้อบังคับ ประกาศ คำสั่งและข้อปฏิบัติอื่น ๆ มาปรับใช้ตามความเหมาะสมเพื่อสนับสนุนกฎหมายหลักในการจัดการสาธารณภัยที่เกิดขึ้น เท่าที่กฎหมายให้อำนาจและเปิดช่องให้กระทำได้ โดยไม่ขัดหรือแย้งกัน พร้อมทั้งคำนึงถึงประสิทธิภาพในการจัดการความเสี่ยงจากสาธารณภัยที่กำหนดไว้ในแผนการป้องกันและบรรเทาสาธารณภัยจังหวัดจันทบุรีนี้

### ตารางที่ ๑-๗ กฎหมายในการจัดการความเสี่ยงจากสาธารณภัยที่สำคัญ



### ๓. แผนพัฒนาจังหวัดจันทบุรี พ.ศ. ๒๕๖๖ – ๒๕๗๐

#### ๓.๑ เป้าหมายการพัฒนา (วิสัยทัศน์)

“จันทบุรีเมืองเศรษฐกิจการเกษตร อัญมณี การค้าชายแดน และการท่องเที่ยว มูลค่าสูง ที่เป็นมิตรต่อสิ่งแวดล้อม มีความคิดสร้างสรรค์ และสังคมที่ดี”

#### ๓.๒ พันธกิจ

๓.๒.๑ พัฒนาศักยภาพการเกษตรทั้งระบบ ทั้งด้านการผลิต การแปรรูป และการตลาดให้ตรงกับต้องการของตลาดทั้งในประเทศและต่างประเทศ ด้วยการใช้เทคโนโลยี นวัตกรรม งานวิจัยที่เป็นมิตรต่อสิ่งแวดล้อม และภูมิปัญญาท้องถิ่น รวมทั้งเสริมสร้างศักยภาพของเกษตรกรและผู้ประกอบการด้านการเกษตรให้มีความเข้มแข็งและมีขีดความสามารถในการแข่งขัน

๓.๒.๒ เสริมสร้างขีดความสามารถในการแข่งขันด้านการค้าการลงทุนของจังหวัด ด้วยการยกระดับศักยภาพของผู้ประกอบการทุกระดับ พัฒนาโครงสร้างพื้นฐานและสิ่งอำนวยความสะดวกและเพิ่มประสิทธิภาพการให้บริการของภาครัฐ

๓.๒.๓ พัฒนาการท่องเที่ยวเชิงคุณภาพ ด้วยการพัฒนาแหล่งท่องเที่ยวและบริการที่เกี่ยวข้องเนื่องตามอัตลักษณ์ของจังหวัดและการมีส่วนร่วมของทุกภาคส่วน รวมทั้งการส่งเสริมการท่องเที่ยวอย่างเป็นระบบเพื่อสร้างความประทับใจแก่นักท่องเที่ยวทั้งชาวไทยและต่างชาติ

๓.๒.๔ พัฒนาและยกระดับคุณภาพชีวิตของประชาชนทุกช่วงวัย สร้างความเสมอภาคและความปลอดภัยให้กับประชาชน รวมทั้งพัฒนาสภาพแวดล้อมเมืองและพื้นที่ชนบทให้มีความเหมาะสมสำหรับอยู่อาศัยและพักผ่อน

๓.๒.๕ ลดผลกระทบต่อทรัพยากรธรรมชาติและสิ่งแวดล้อมจากการพัฒนาเศรษฐกิจและสร้างความยั่งยืนด้วยกระบวนการบริหารจัดการที่มีประสิทธิภาพ ใช้ประโยชน์ อนุรักษ์ และฟื้นฟูทรัพยากรธรรมชาติและสิ่งแวดล้อม รวมทั้งสร้างความตระหนักในการรับมือกับผลกระทบจากการเปลี่ยนแปลงสภาพภูมิอากาศ

#### ๓.๓ ความเชื่อมโยงระหว่างแผนการป้องกันและบรรเทาสาธารณภัยจังหวัดจันทบุรีกับแผนพัฒนาจังหวัดจันทบุรี

สำหรับงานด้านการป้องกันและบรรเทาสาธารณภัยจังหวัดจันทบุรี ซึ่งเน้นการดำเนินการลดความเสี่ยงในพื้นที่ ทั้งการดำเนินการโดยใช้โครงสร้าง และไม่ใช้โครงสร้าง สามารถเชื่อมโยงโครงการสำคัญ คือโครงการเสริมสร้างความมั่นคงปลอดภัยในชีวิตและทรัพย์สินของประชาชน ซึ่งเป็นโครงการป้องกันและบรรเทาสาธารณภัย ดำเนินการโดยหน่วยงานต่าง ๆ ของจังหวัดจันทบุรี แสดงใน (ภาคผนวก : ณ แผนงานโครงการในการลดความเสี่ยงจากสาธารณภัย ตามแผนพัฒนาจังหวัดจันทบุรี พ.ศ. ๒๕๖๖ – ๒๕๗๐



## บทที่ ๒

### สถานการณ์และแนวโน้มสาธารณสุขของจังหวัด

#### ๒.๑ สภาพทั่วไปของจังหวัด

ที่ตั้ง ภูมิประเทศ แหล่งทรัพยากร เส้นทางน้ำ แผนที่เสี่ยงภัย ข้อมูลประชากร สถานที่สำคัญที่ต้องดูแลเป็นพิเศษ

##### ที่ตั้งและ ภูมิประเทศ

จังหวัดจันทบุรี ตั้งอยู่ภาคตะวันออก ประมาณเส้นรุ้งที่ ๑๒-๑๓ องศาเหนือ และเส้นแวงที่ ๑๐๑ - ๑๐๒ องศาตะวันออก อยู่เหนือระดับน้ำทะเลปานกลาง ๑.๓๘๘ เมตร มีเนื้อที่ประมาณ ๖,๓๓๘ ตารางกิโลเมตร หรือประมาณ ๓,๙๖๑,๒๕๐ ไร่ ห่างจากกรุงเทพมหานครไปทางทิศเหนือ ตามทางหลวงแผ่นดินหมายเลข ๓ เป็นระยะทางประมาณ ๒๔๕ กิโลเมตร มีลักษณะสภาพพื้นที่ แบ่งออกเป็น ๓ ลักษณะ ดังนี้

(๑) ภูเขาสูง และเนินเขา เป็นลักษณะของภูมิประเทศทางด้านเหนือและตะวันออกของจันทบุรี ได้แก่ เขตอำเภอแก่งหางแมว อำเภอมะขาม อำเภอสอยดาว อำเภอโป่งน้ำร้อน และตอนบนของอำเภอขลุง

(๒) ที่ราบสูง และที่ราบเชิงเขา ส่วนใหญ่เป็นพื้นที่ตอนกลางของจังหวัดและบางส่วนของอำเภอสอยดาวและโป่งน้ำร้อน ได้แก่ ด้านตะวันออกของเขาสอยดาวจรดชายแดนไทย-กัมพูชา ในพื้นที่อำเภอสอยดาว และอำเภอโป่งน้ำร้อน ด้านใต้ของเขาสามง่าม พื้นที่ตอนกลางอำเภอขลุง และตะวันออกของอำเภอมะขาม อีกบริเวณหนึ่งระหว่างเขาสอยดาวกับเขาชะมุล ในพื้นที่อำเภอแก่งหางแมว อำเภอเขาชีมณภูมิ และทางตอนเหนือของอำเภอท่าใหม่ คิดเป็นร้อยละ ๗๕.๐๕

(๓) ที่ราบลุ่มน้ำและที่ราบลุ่มชายฝั่งทะเล ได้แก่ ลุ่มน้ำแม่น้ำวังโตนด ไหลผ่านอำเภอแก่งหางแมว อำเภอเขาชีมณภูมิ อำเภอท่าใหม่ ลุ่มน้ำจันทบุรีไหลผ่านทางตะวันตกของอำเภอมะขาม อำเภอเมืองจันทบุรี อำเภอแหลมสิงห์ ลุ่มน้ำพังราด มีเฉพาะลำน้ำสาขา อยู่ในพื้นที่อำเภอนายายอาม ลุ่มน้ำเวฬุ ไหลจากเหนือลงใต้ในเขตอำเภอขลุง ส่วนที่ราบชายฝั่งทะเล ได้แก่ พื้นที่ตอนใต้ของอำเภอนายายอาม อำเภอท่าใหม่ อำเภอแหลมสิงห์ และอำเภอขลุง จะมีลักษณะเป็นที่ราบชายฝั่งทะเลสลับด้วยเนินเขา และบริเวณป่าชายเลน คิดเป็นร้อยละ ๕.๕๔

อาณาเขตติดต่อกับจังหวัดใกล้เคียง คือ

ทิศเหนือ ติดต่อกับ จังหวัดชลบุรี จังหวัดฉะเชิงเทรา และจังหวัดสระแก้ว

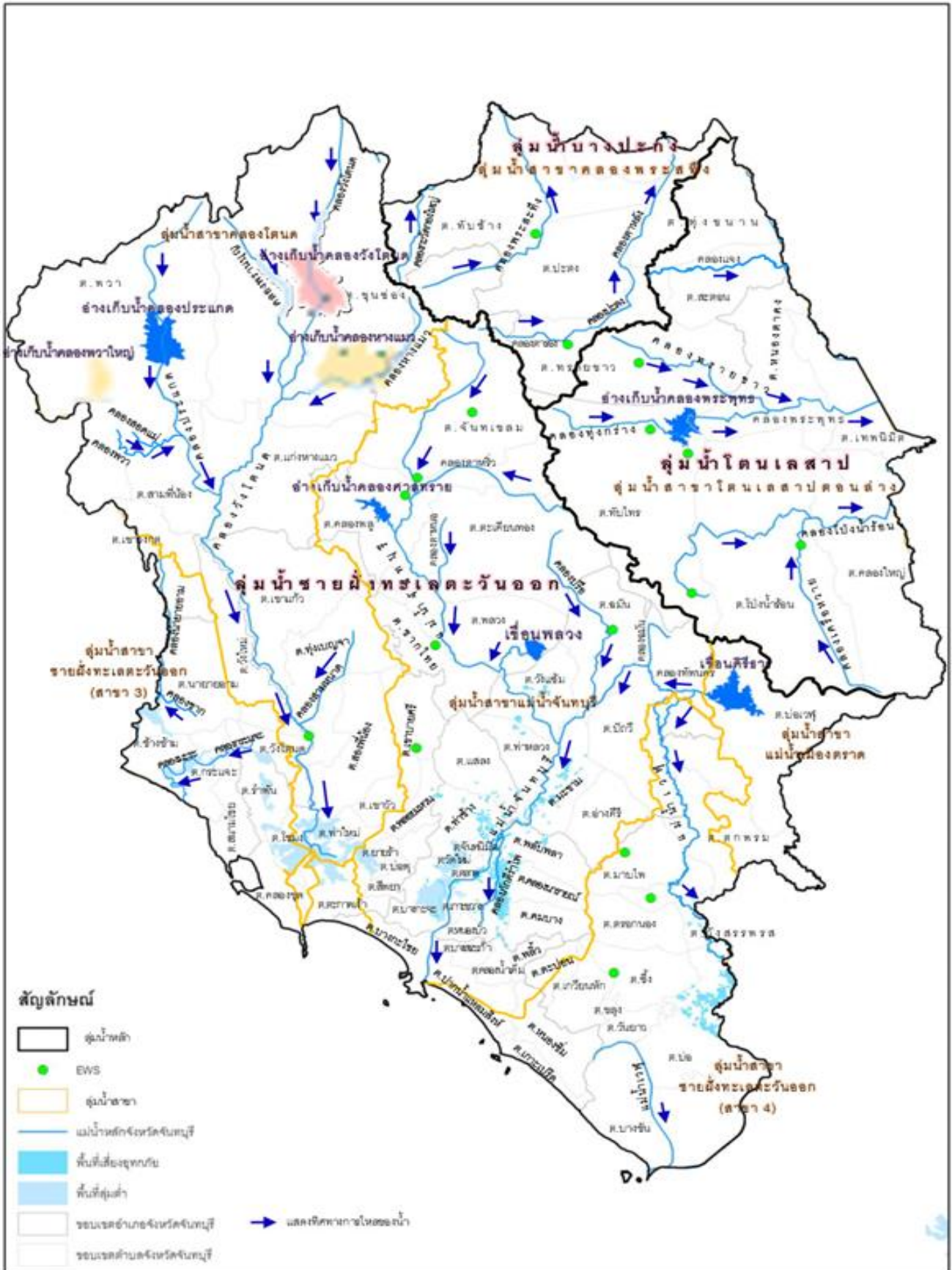
ทิศใต้ ติดต่อกับ อ่าวไทย และจังหวัดตราด

ทิศตะวันตก ติดต่อกับ จังหวัดระยอง และอ่าวไทย

ทิศตะวันออก ติดต่อกับ จังหวัดตราดและราชอาณาจักรกัมพูชา

แหล่งทรัพยากรธรรมชาติ และเส้นทางน้ำ (แหล่งน้ำ แม่น้ำลำคลอง แหล่งน้ำบาดาล ภูเขา ฯลฯ)

(๑) กลุ่มน้ำที่สำคัญของจังหวัดจันทบุรี



ภาพที่ ๑ กลุ่มน้ำที่สำคัญ

จังหวัดจันทบุรี ตั้งอยู่ในเขตพื้นที่ลุ่มน้ำหลัก ๓ ลุ่มน้ำ คือ ลุ่มน้ำชายฝั่งทะเลตะวันออก ลุ่มน้ำโตนเลสาป และลุ่มน้ำบางปะกง รายละเอียดดังตารางต่อไปนี้

ที่	ลุ่มน้ำหลัก	ลุ่มน้ำสาขา	ครอบคลุมพื้นที่
๑	ชายฝั่งทะเลตะวันออก	แม่น้ำจันทบุรี แม่น้ำวังโตนด แม่น้ำเวฬุ	- อำเภอขลุง อำเภอท่าใหม่ อำเภอนายายอาม อำเภอมะขาม อำเภอเมืองจันทบุรี และอำเภอแหลมสิงห์ - อำเภอเขาคิชฌกูฏ ในพื้นที่ตำบลคลองพลู ตำบลชากไทย ตำบลตะเคียนทอง และตำบลพลวง และในพื้นที่บางส่วนของ ตำบลจันทเขลม - อำเภอแก่งหางแมว ในพื้นที่ตำบลแก่งหางแมว ตำบลเขาวงกต ตำบลพวา ตำบลสามพี่น้อง และในพื้นที่บางส่วนของตำบลขุนซ่อง - อำเภอโป่งน้ำร้อน ในพื้นที่บางส่วนของตำบลทับไทร
๒	โตนเลสาป	โตนเลสาป ตอนล่าง	- อำเภอโป่งน้ำร้อน ในพื้นที่ตำบลคลองใหญ่ ตำบลเทพนิมิต ตำบลโป่งน้ำร้อน ตำบลหนองตากง และในพื้นที่บางส่วนของ ตำบลทับไทร - อำเภอสอยดาวในพื้นที่ตำบลสะตอและในพื้นที่บางส่วนของ ตำบลทรายขาว และตำบลทุ่งขนาน
๓	บางปะกง	คลองพระสัทึง	- อำเภอแก่งหางแมว ในพื้นที่บางส่วนของตำบลขุนซ่อง - อำเภอเขาคิชฌกูฏ ในพื้นที่บางส่วนของตำบลจันทเขลม - อำเภอโป่งน้ำร้อน ในพื้นที่บางส่วนของตำบลทับไทร - อำเภอสอยดาว ในพื้นที่ตำบลทับช้าง และตำบลปะตงและ ในพื้นที่บางส่วนของตำบลทรายขาว และตำบลทุ่งขนาน

### ตารางที่ ๒-๑ ลุ่มน้ำในจันทบุรี

#### (๒) แม่น้ำ/คลอง ที่สำคัญ ๕ สาย คือ

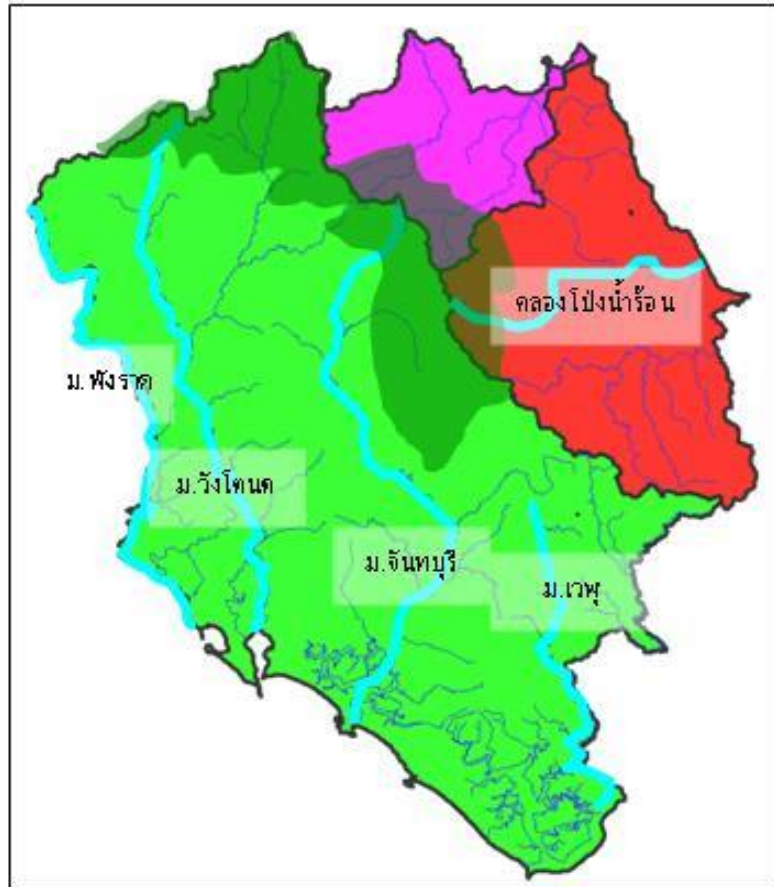
(๒.๑) แม่น้ำจันทบุรี มีต้นกำเนิดจากเขาสอยดาวใต้ เขาสามง่าม เขาชะอมไหลผ่านอำเภอเมืองจันทบุรี ออกสู่ทะเลอ่าวไทยในเขตอำเภอแหลมสิงห์

(๒.๒) แม่น้ำเวฬุ ต้นกำเนิดจากเขาชะอม เขามะกอก เขาสระบาป ไหลผ่านอำเภอขลุง ออกสู่ทะเลที่เกาะจิก อำเภอขลุง

(๒.๓) แม่น้ำวังโตนด ต้นกำเนิดจากเขาสี่เสียด เขาชะมูล เขาชะอม เขาลำปลายประแกด ไหลบรรจบกันที่เขตอำเภอท่าใหม่ และไหลลงสู่ทะเลที่บ้านปากน้ำแฉมหนู อำเภอท่าใหม่ จังหวัดจันทบุรี

(๒.๔) แม่น้ำพังราด ประกอบด้วย ลำน้ำสายสั้นในเขตอำเภอแกลง จังหวัดระยอง และอำเภอนายายอาม จังหวัดจันทบุรี ไหลบรรจบกัน แล้วไหลออกสู่ปากน้ำพังราด

(๒.๕) คลองโป่งน้ำร้อน ต้นน้ำเกิดจากเทือกเขาสอยดาวไหลผ่านอำเภอโป่งน้ำร้อนไหลสู่เขตประเทศกัมพูชา



ภาพที่ ๒ แม่น้ำ/คลองที่สำคัญ

**(๓) แหล่งน้ำที่สำคัญของจังหวัดจันทบุรี**

(๓.๑) เขื่อนพลวง อยู่ในเขตพื้นที่อำเภอเขาคิชฌกูฏ บริหารจัดการโดยกรมพัฒนาพลังงานทดแทนและอนุรักษ์พลังงาน กระทรวงพลังงาน ความจุ ๘๐.๑๘๐ ล้าน

(๓.๒) เขื่อนคิริธาร อยู่ในเขตพื้นที่อำเภอมะขาม และอำเภอขลุง เป็นของกรมพัฒนาพลังงานทดแทนและอนุรักษ์พลังงาน กระทรวงพลังงาน ความจุ ๗๖ ล้าน ลบ.ม.

(๓.๓) อ่างเก็บน้ำคลองพระพุทธรูป อยู่ในเขตพื้นที่อำเภอโป่งน้ำร้อน บริหารจัดการโดยกรมชลประทาน ความจุ ๗๘.๕๑ ล้าน ลบ.ม.

(๓.๔) อ่างเก็บน้ำศาลทราย อยู่ในเขตพื้นที่ประสพภัย อำเภอเขาคิชฌกูฏ บริหารจัดการโดยกรมชลประทาน กระทรวงเกษตรและสหกรณ์ ความจุ ๑๒.๐๐ ล้าน ลบ.ม.

(๓.๕) อ่างเก็บน้ำคลองประแกด อยู่ในพื้นที่อำเภอแก่งหางแมว บริหารโดยกรมชลประทาน ความจุ ๖๐.๒๖๐ ลบ.ม.

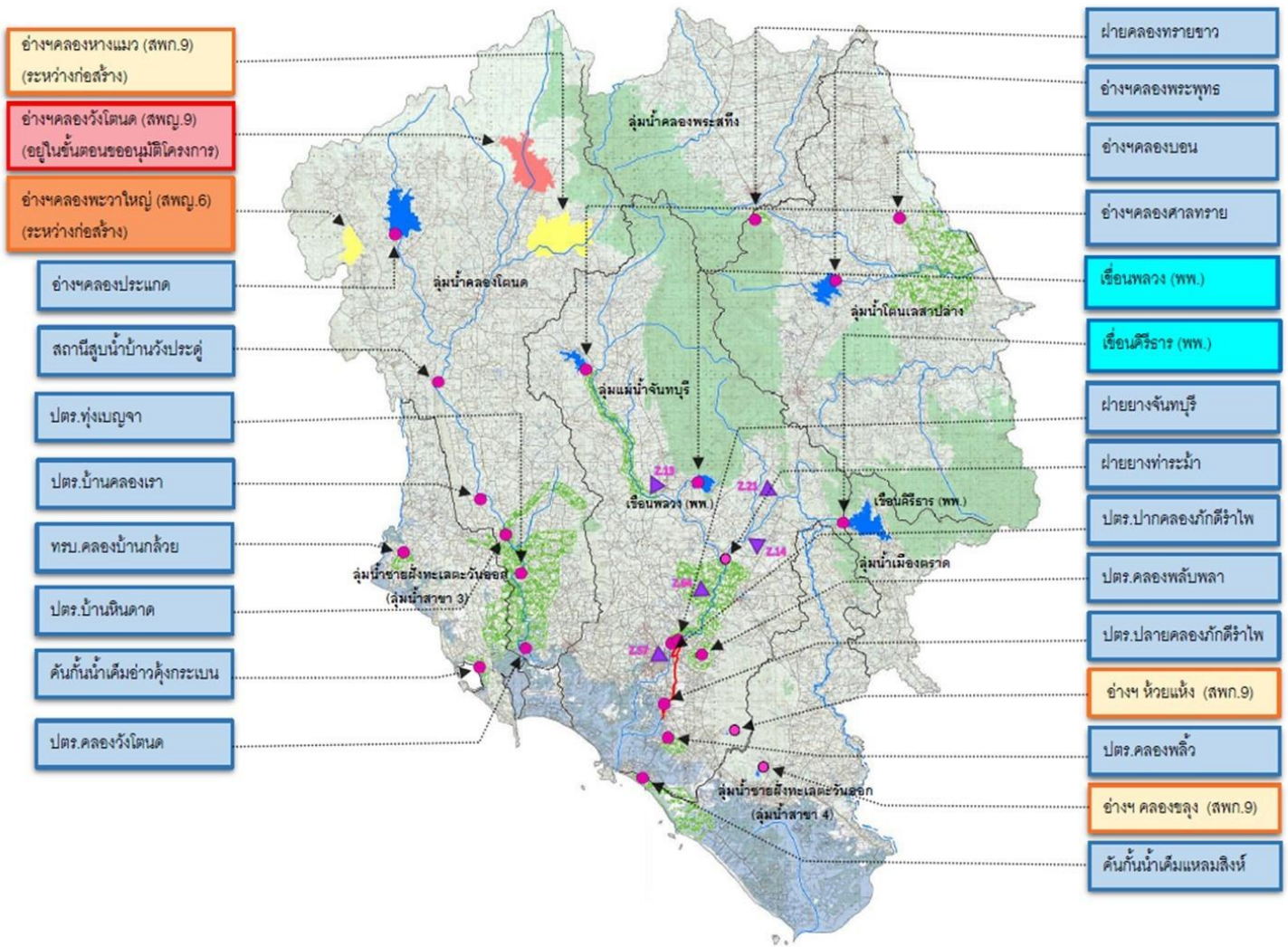
(๓.๖) อ่างเก็บน้ำคลองบอน อยู่ในเขตพื้นที่อำเภอโป่งน้ำร้อน บริหารจัดการโดยกรมชลประทาน กระทรวงเกษตรและสหกรณ์ ความจุ ๒.๕๐ ล้าน ลบ.ม.

(๓.๗) โครงการคลองวังไตนต อยู่ในเขตพื้นที่อำเภอท่าใหม่ บริหารจัดการโดยกรมชลประทาน กระทรวงเกษตรและสหกรณ์ ความจุ ๘.๘๕ ล้าน ลบ.ม.

(๓.๘) ฝ่ายยางจันทบุรี อยู่ในเขตพื้นที่เมืองจันทบุรี บริหารจัดการโดยกรมชลประทาน กระทรวงเกษตรและสหกรณ์ ความจุ ๔.๒๐ ล้าน ลบ.ม.

(๓.๙) ฝ่ายท่าระมัว อยู่ในเขตพื้นที่มะขาม บริหารจัดการโดยกรมชลประทาน กระทรวงเกษตรและสหกรณ์ ความจุ ๐.๘๓ ล้าน ลบ.ม.

**รวมความจุ ๓๒๓.๓๓ ล้าน ลบ. ม.**



ภาพที่ ๓ แหล่งน้ำขนาดกลาง

(๔) แหล่งน้ำบาดาล

จากข้อมูลของกรมทรัพยากรน้ำบาดาล พบว่า จังหวัดจันทบุรีมีแหล่งน้ำบาดาลที่มีศักยภาพสูง ได้แก่ น้ำบาดาลในชั้นหินในน้ำตะกอนหินร่วน สํารวจพบในพื้นที่ทางตอนใต้ของจังหวัดโดยทั่วไปสามารถพัฒนาน้ำบาดาลได้ที่ความลึก ๙-๒๔ เมตร น้ำบาดาลมีคุณภาพดีจนถึงปานกลาง ส่วนใหญ่ให้น้ำบาดาลไม่เกิน ๑๐ ลบ.ม./ชม บางบริเวณอาจให้น้ำในเกณฑ์มากกว่า ๒๐ ลบ.ม./ชม. ได้แก่ บริเวณบ้านคลองนารายณ์ บ้านสระบาบอน บ้านคลองตะเฒ่า ในเขตตำบลคลองนารายณ์ อำเภอเมืองจันทบุรี บ้านหวังปลาตุ๊ก ในเขตตำบลนายายอาม อำเภอนายายอาม เป็นต้น

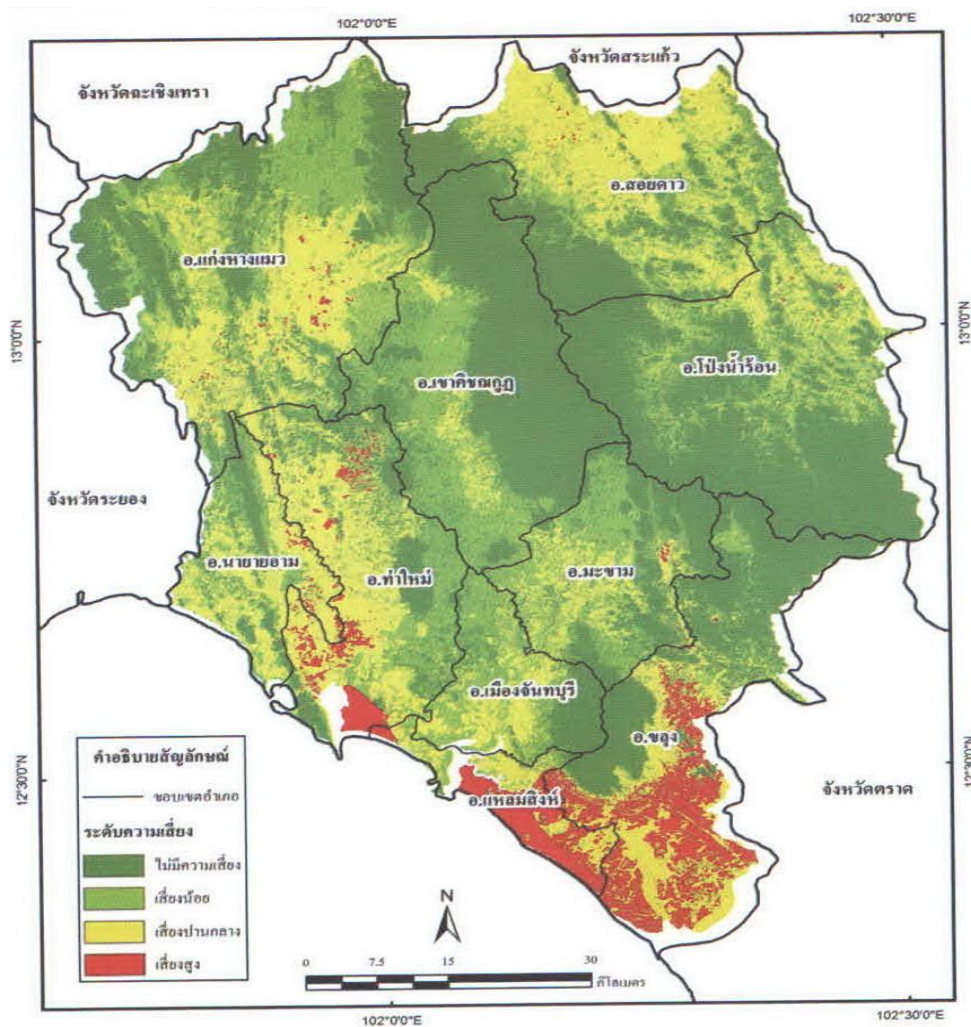
(๕) ภูเขาและเนินเขา

ภูเขาและเนินเขา ได้แก่ พื้นที่ทางด้านทิศตะวันตกเฉียงเหนือ ติดต่อกับจังหวัดระยอง และจังหวัดฉะเชิงเทรา มีทิวเขาชะมุล ภูเขาชะอม และเขาลำปลายประแกด ในเขตอำเภอแก่งหางแมว พื้นที่ตอนเหนือและตะวันออกของจังหวัด มีทิวเขาจันทบุรีซึ่งประกอบด้วย เขาสอยดาวเหนือ เขาตะเคียนทอง เขาพระบาทพลวง เขาปล้อง เขาสอยดาวใต้ ทอดตัวจากเขตติดต่อจังหวัดสระแก้วลงมาตอนกลางของจังหวัด บรรจบกับเขาสามง่ามที่ยื่นออกมาจากทิวเขาบรรทัดมาทางด้านทิศตะวันตก ทิวเขาจันทบุรีครอบคลุมพื้นที่ทางด้านตะวันออก ของอำเภอเขาชีชมภู ทางด้านตะวันตกเขาสอยดาว และอำเภอบ้านโป่งน้ำร้อน ส่วนเขาสามง่ามอยู่ทางใต้ของอำเภอเขาชีชมภู ทางด้านตะวันตกของเขาสอยดาว และอำเภอบ้านโป่งน้ำร้อน

ส่วนเขาสามง่ามอยู่ทางใต้ของอำเภอโป่งน้ำร้อน ด้านตะวันออกของอำเภอมะขาม และทางตอนเหนือของอำเภอขลุง นอกจากนี้ยังมีภูเขาสูงได้แก่ ภูเขาสระบาป อยู่ในเขตติดต่ออำเภอเมืองจันทบุรี อำเภอมะขาม และอำเภอขลุง นอกจากนั้นเป็นเนินเขาที่กระจายอยู่ทั่วไปในทุกอำเภอ ที่ราบเชิงเขา ได้แก่ พื้นที่ทางด้านทิศตะวันออกของเขาสอยดาว คืออำเภอสอยดาว อำเภอโป่งน้ำร้อน ด้านใต้ของเขาสามง่ามคือพื้นที่ตอนกลางของอำเภอขลุง และด้านทิศตะวันออกของอำเภอมะขาม อีกบริเวณหนึ่งอยู่ระหว่างเขาสอยดาวกับทิวเขาชะมูล ได้แก่พื้นที่อำเภอแก่งหางแมว อำเภอเขาฉิมชุก และทางตอนเหนือของอำเภอใหม่ บริเวณนี้พื้นที่ส่วนใหญ่จะมีลักษณะเป็นที่ราบลูกคลื่น

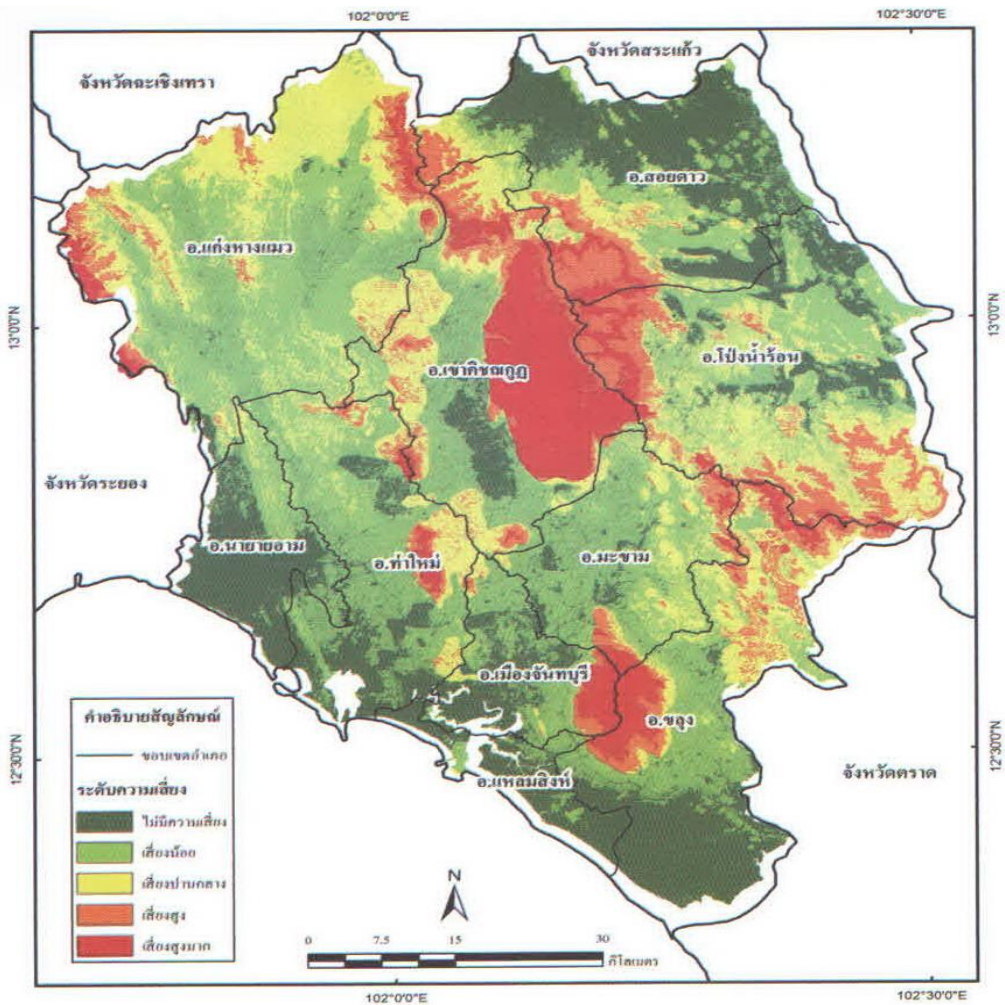
**แผนที่พื้นที่เสี่ยงภัยของจังหวัด แสดงเส้นชั้นความสูง (Contour Line) ฯลฯ**

พื้นที่เสี่ยงสาธารณภัย ประเภทภัยที่สำคัญและมีผลกระทบต่อจังหวัดจันทบุรี ดังต่อไปนี้



ภาพที่ ๔ แผนที่พื้นที่เสี่ยงต่อการเกิดอุทกภัย





ภาพที่ ๕ แผนที่พื้นที่เสี่ยงต่อการเกิดดินถล่ม

ข้อมูลทั่วไป : ประชากร (จำนวนแยกตามเพศ จำนวนครัวเรือน) ช่วงอายุประชากร

อำเภอ	พื้นที่ (ตร.กม.)	จำนวน								จำนวน ครัวเรือน
		ตำบล	หมู่บ้าน	อบต.	เทศบาล		ประชากร			
					เมือง	ตำบล	ชาย	หญิง	รวม	
เมืองจันทบุรี	๒๕๓,๐๙๓	๑๑	๙๘	๔	๓	๗	๖๑,๖๒๘	๖๘,๑๗๙	๑๒๙,๘๐๗	๗๒,๔๘๒
ท่าใหม่	๖๑๒,๘๐๐	๑๔	๑๒๔	๗	๑	๕	๓๔,๑๓๐	๓๖,๒๖๗	๗๐,๓๙๗	๒๘,๙๑๓
แหลมสิงห์	๑๙๐,๘๑๔	๗	๖๕	๔	-	๒	๑๔,๕๖๒	๑๕,๖๐๑	๓๐,๑๖๔	๑๑,๘๓๔
มะขาม	๔๘๐,๑๐๒	๖	๕๙	-	-	๗	๑๕,๙๙๒	๑๖,๓๓๑	๓๒,๓๒๓	๑๔,๔๗๘
ขลุง	๗๕๖,๐๓๘	๑๒	๙๐	๕	๑	๖	๓๒,๙๑๒	๓๓,๗๑๑	๖๖,๖๒๓	๒๓,๓๒๙
โป่งน้ำร้อน	๙๒๖,๙๗๐	๕	๔๗	๒	-	๔	๒๓,๖๒๗	๒๒,๐๒๐	๔๕,๖๔๗	๑๘,๘๗๕
สอยดาว	๗๓๓,๘๒๑	๕	๗๐	๔	-	๒	๓๓,๐๔๙	๓๒,๕๒๕	๖๕,๕๗๔	๒๗,๔๖๙
แก่งหางแมว	๑,๒๕๔,๑๒๕	๕	๖๖	๔	-	๑	๒๑,๒๓๑	๒๑,๐๕๒	๔๒,๒๘๓	๒๐,๘๙๙
นายายอาม	๓๐๐,๐๑๗	๖	๖๗	๔	-	๓	๑๔,๙๗๒	๑๕,๘๘๘	๓๐,๘๖๐	๑๓,๙๔๓
เขาคิชฌกูฏ	๘๓๐,๒๒๐	๕	๔๕	-	-	๕	๑๔,๒๕๑	๑๔,๗๘๗	๒๙,๐๔๘	๑๓,๓๕๒
รวม	๖,๓๓๘,๐๐๐	๗๖	๗๓๑	๓๔	๕	๔๒	๒๖๖,๓๕๔	๒๗๖,๓๖๑	๕๔๒,๗๑๖	๒๔๕,๕๗๔

ตาราง ๒-๒ ประชากร (แยกตามหมู่บ้าน ตำบล อบต. ตามเพศ จำนวนครัวเรือน)

### สถานที่สำคัญที่ต้องดูแลเป็นพิเศษ

สถานที่สำคัญที่ต้องดูแลเป็นพิเศษจังหวัดจันทบุรี ได้แก่ แหล่งโบราณคดี โบราณสถาน พิพิธภัณฑสถานแห่งชาติ วัด โรงพยาบาล การไฟฟ้าส่วนภูมิภาคจังหวัดจันทบุรี และการประปาส่วนภูมิภาคสาขาจันทบุรี จำนวน ๓๖ แห่ง รายละเอียดตามภาคผนวก ที่ : จ สถานที่ที่ต้องดูแลเป็นพิเศษ

### ๒.๒ สถิติการเกิดสาธารณภัยในจังหวัดจันทบุรี

สถานการณ์สาธารณภัยของจังหวัดจันทบุรี ที่เกิดขึ้นและสร้างความสูญเสียต่อชีวิตและทรัพย์สินของประชาชนในรอบ ๑๐ ปีที่ผ่านมา (พ.ศ. ๒๕๕๕-๒๕๖๔) มีดังนี้

#### (๑) อัคคีภัย (Fire)

อัคคีภัยในจังหวัดจันทบุรี นับเป็นสาธารณภัยประเภทหนึ่งที่เกิดขึ้นเป็นประจำ โดยส่วนมากมีสาเหตุมาจากความประมาท ขาดความระมัดระวังหรือพลั้งเผลอ เช่น การเกิดไฟฟ้าลัดวงจรจากการปรุงอาหารหรือจากการลอบวางเพลิง การถางป่าเพื่อการเกษตร รายงานด้านอัคคีภัยพบว่าประเภทสิ่งปลูกสร้างหรือสถานที่เกิดเพลิงไหม้สูงสุดเกิดในสถานที่ที่เป็นที่อยู่อาศัยส่วนใหญ่เกิดภายในบ้านเรือนก่อให้เกิดความสูญเสียทั้งชีวิต และทรัพย์สินของประชาชนเป็นจำนวนมาก เนื่องจากพื้นที่ชุมชนส่วนใหญ่ในจังหวัดอยู่ในพื้นที่เศรษฐกิจส่งผลให้อาคารบ้านเรือนที่ปลูกสร้างมีความหนาแน่น และการทำการเกษตร โดยสถิติการเกิดอัคคีภัยในจังหวัดจันทบุรี ปรากฏตามตารางที่ ๒-๓

ตารางที่ ๒-๓ สถิติสถานการณ์อัคคีภัย ระหว่างปี พ.ศ. ๒๕๕๕-๒๕๖๔ ของจังหวัดจันทบุรี

ปี พ.ศ.	จำนวน (ครั้ง)	จำนวน (อำเภอ)	ความเสียหาย		
			จำนวน(หมู่บ้าน)	จำนวน (ตำบล)	มูลค่า (บาท)
๒๕๕๕	๒๘	๑๐	๒๕	๒๐	๑,๓๐๕,๘๘๕.๕๐
๒๕๕๖	๑๒	๘	๑๓	๑๓	๖๐๙,๗๐๘
๒๕๕๗	-	-	-	-	-
๒๕๕๘	๑	๑	๑	๑	๘๔,๕๐๐
๒๕๕๙	-	-	-	-	-
๒๕๖๐	๓	๑	๓	๒	-
๒๕๖๑	-	-	-	-	-
๒๕๖๒	๙	๔	๙	๖	๑๕๖,๖๐๐
๒๕๖๓	๘	๑	๘	๔	๒,๕๓๕
๒๕๖๔	๔	๒	๔	๔	-

ที่มา : ฝ่ายส่งเคราะห์ผู้ประสบภัย สำนักงานป้องกันและบรรเทาสาธารณภัยจังหวัดจันทบุรี

#### (๒) วาตภัย (Storm)

วาตภัยภัยในจังหวัดจันทบุรี นับเป็นสาธารณภัยประเภทหนึ่งที่เกิดขึ้นเป็นประจำ โดยปัจจัยที่เกิดมาจากพื้นที่จังหวัดจันทบุรี เป็นที่ราบลุ่มติดเชิงเขา ติดทะเล และพื้นที่ส่วนใหญ่เป็นพื้นที่ทางการเกษตร ปลูกพืชสวน พืชไร่จำนวนมาก ไม่มีการป้องกันความเร็วมทางธรรมชาติ ป่าไม้ถูกทำลาย สภาพอากาศแปรปรวนในช่วงเปลี่ยนฤดู ทำให้เกิดวาตภัยในพื้นที่ ทำลายพืชสวนทางการเกษตร เช่น ต้นทุเรียนหักโค่นทั้งต้น ซึ่งสร้างมูลค่าความเสียหายจำนวนมาก และมีต้นไม้ล้มทับบ้านเรือนที่ไม่แข็งแรง ทำให้เกิดความเสียหายต่อชีวิตและทรัพย์สิน โดยสถิติการเกิดวาตภัย ในจังหวัดจันทบุรี มีดังปรากฏตามตารางที่ ๒-๔

ตารางที่ ๒-๔ สถิติสถานการณ์วาตภัย ระหว่างปี พ.ศ. ๒๕๕๕-๒๕๖๔ ของจังหวัดจันทบุรี

ปี พ.ศ.	จำนวน (ครั้ง)	จำนวน (อำเภอ)	ความเสียหาย		
			จำนวน(หมู่บ้าน)	จำนวน (ตำบล)	มูลค่า (บาท)
๒๕๕๕	๘๙	๙	๑๒๖	๓๔	๕,๔๘๒,๖๘๐.๐๑
๒๕๕๖	๒๘	๑๐	๑๔๔	๓๘	๓,๖๙๐,๘๕๔.๒๕
๒๕๕๗	๘	๖	๕๓	๑๓	๗,๔๕๙,๑๗๑.๕๐
๒๕๕๘	๑๔	๗	๕๘	๒๑	๑,๕๙๒,๖๙๑
๒๕๕๙	๑๒	๕	๑๔	๘	๕๑๗,๗๔๓.๕๐
๒๕๖๐	๔๙	๑๐	๒๑๗	๔๙	-
๒๕๖๑	๗๗	๑๐	๒๘๒	๕๙	๒,๐๔๕,๔๑๗.๙๐
๒๕๖๒	๕๔	๑๐	๓๘๖	๖๐	๒,๒๔๒,๙๔.๐๖
๒๕๖๓	๔๓	๑๐	๑๒๘	๓๑	๓๒๘,๒๗๓.๕๐
๒๕๖๔	๙๑	๑๐	๓๓๗	๕๘	-

ที่มา : ฝ่ายสงเคราะห์ผู้ประสบภัย สำนักงานป้องกันและบรรเทาสาธารณภัยจังหวัดจันทบุรี

### (๓) อุทกภัย (Flood)

อุทกภัยในจังหวัดจันทบุรี เป็นภัยที่เกิดในพื้นที่ สาเหตุ/ปัจจัยมาจาก สภาพพื้นที่ของจังหวัด เป็นพื้นที่ราบลุ่ม/เชิงเขา/ลุ่มต่ำ มีแม่น้ำไหลผ่านหลายสายเป็นร่องทางเดินน้ำ และบางแห่งมีการก่อสร้าง ขวางทางน้ำ ทำให้เมื่อเกิดน้ำหลาก/หรือฝนตกหนัก น้ำไม่สามารถระบายได้ทันที และบางพื้นที่เป็นที่ลุ่มต่ำ บริเวณเชิงเขา เมื่อเกิดน้ำไหลหลากจะเข้าท่วมพื้นที่ ทำให้เกิดความเสียหายต่อชีวิตและทรัพย์สิน ของประชาชนจำนวนมาก โดยสถิติการเกิดอุทกภัยของจังหวัดจันทบุรี ปรากฏตามตารางที่ ๒-๕

ตารางที่ ๒-๕ สถิติสถานการณ์อุทกภัย ระหว่างปี พ.ศ. ๒๕๕๕-๒๕๖๔ ของจังหวัดจันทบุรี

ปี พ.ศ.	จำนวน (ครั้ง)	จำนวน (อำเภอ)	ความเสียหาย		
			จำนวน(หมู่บ้าน)	จำนวน (ตำบล)	มูลค่า (บาท)
๒๕๕๕	๓	๘	๗๑	๑๗	๓๐,๘๘๕,๗๐๙.๑๖
๒๕๕๖	๗	๘	๘๖	๓๐	๒๗,๕๒๒,๕๒๕.๑๘
๒๕๕๗	๘	๔	๒๕	๑๔	๖,๙๖๑,๓๘๓
๒๕๕๘	๕	๔	๔	๑๐	๑,๖๗๗,๗๐๔
๒๕๕๙	-	-	-	-	-
๒๕๖๐	๑๖	๘	๑๓๓	๒๔	-
๒๕๖๑	๒๕	๘	๘๗	๒๒	๑๗๒,๕๗๐
๒๕๖๒	๕	๔	๔๕	๗	๑๖๔,๑๖๕.๐๐
๒๕๖๓	๑๗	๘	๑๙๓	๓๔	๑,๓๐๘,๕๖๐
๒๕๖๔	๔๙	๑๐	๔๘๑	๖๗	-

ที่มา : ฝ่ายสงเคราะห์ผู้ประสบภัย สำนักงานป้องกันและบรรเทาสาธารณภัยจังหวัดจันทบุรี

#### (๔) ภัยแล้ง (Drought)

โดยสถิติการเกิดภัยแล้ง ในจังหวัดจันทบุรี สาเหตุ/ปัจจัยมาจากพื้นที่ของจังหวัดจันทบุรี ส่วนใหญ่ ประชากรทำอาชีพทางการเกษตร ปลูกพืชไม้ยืนต้น ผลไม้ที่มีความต้องการใช้น้ำจำนวนมาก และบางพื้นที่เป็นการเกษตรบริเวณเชิงเขาและสูงชัน ทำให้มีน้ำไม่เพียงพอต่อความต้องการ รวมไปถึงแหล่งน้ำอุปโภคมีน้อย จึงทำให้เกิดความแห้งแล้ง น้ำไม่เพียงพอต่อการอุปโภคและใช้ในการเกษตรจึงเกิดปัญหาบ่อน้ำตื้นเขิน น้ำจากเขื่อนในจังหวัดไม่สามารถไหลลงไปสู่ปลายน้ำได้ และพื้นที่จังหวัดจันทบุรีเป็นพื้นที่ติดทะเลทำให้น้ำเค็มไหลเข้าสู่แหล่งน้ำต่าง ๆ และไม่สามารถใช้แหล่งน้ำนั้นได้ โดยสถิติการเกิดภัยแล้งของจังหวัดจันทบุรี ปรากฏตามตารางที่ ๒-๖

ตารางที่ ๒-๖ สถิติสถานการณ์ภัยแล้ง ระหว่างปี พ.ศ. ๒๕๕๕-๒๕๖๔ ของจังหวัดจันทบุรี

ปี พ.ศ.	จำนวน (ครั้ง)	จำนวน (อำเภอ)	ความเสียหาย		
			จำนวน(หมู่บ้าน)	จำนวน (ตำบล)	มูลค่า (บาท)
๒๕๕๕	๑	๗	-	๒๑	๒๕,๑๕๘,๑๘๒.๓๑
๒๕๕๖	๑	๙	๗๓	๓๙	๒๙,๔๗๓,๓๒๐.๘๔
๒๕๕๗	๑	๙	-	๔๓	๒๒,๔๑๑,๖๕๗.๓๖
๒๕๕๘	๑	๑๐	-	๔๖	-
๒๕๕๙	๑	๑๐	๓๗๙	๔๓	๒๘,๖๓๐,๑๔๑.๔๑
๒๕๖๐	-	-	-	-	-
๒๕๖๑	-	-	-	-	-
๒๕๖๒	-	-	-	-	-
๒๕๖๓	๑	๖	๒๑๗	๓๒	๒,๗๑๑.๕๒๙.๕๐
๒๕๖๔	-	-	-	-	-

ที่มา : ฝ่ายสงเคราะห์ผู้ประสบภัย สำนักงานป้องกันและบรรเทาสาธารณภัยจังหวัดจันทบุรี

#### (๕) ภัยจากไฟป่าและหมอกควัน (Forest Fire and Smoke)

โดยสถิติการเกิดภัยจากภัยจากไฟป่าและหมอกควัน ในจังหวัดจันทบุรี สาเหตุ/ปัจจัยมาจากพื้นที่จังหวัดจันทบุรี มีพื้นที่ป่าไม้ประมาณ ๑,๔๕๑,๙๐๙.๕๐ ไร่ มีป่าสงวน อุทยานแห่งชาติ วนอุทยาน เขตรักษาพันธุ์สัตว์ป่า เขตห้ามล่าพันธุ์สัตว์ป่าพื้นที่ป่าอนุรักษ์ ทำให้มีการบุกรุกพื้นที่ป่า เพื่อทำการเกษตร และเผาหน้าดินเพื่อกำจัดวัชพืช ส่งผลให้เกินฝุ่นละอองจากการเผาไหม้กระจายไปทั่ว และบางแห่งเกิดไฟลุกลามเกินควบคุม จนเกิดไฟลามเข้าไปในพื้นที่ป่าซึ่งยากต่อการป้องกันได้ และสาเหตุอื่น ๆ ที่เกิดขึ้นเองตามธรรมชาติ ในช่วงหน้าแล้ง พื้นที่ป่าบางแห่งเกิดไฟป่าเอง โดยมาจากการเสียดสีของต้นไม้ การเกิดฟ้าผ่าทำให้เกิดปัญหาไฟป่าและหมอกควันกระจายทั่วบริเวณ เสียหายเป็นวงกว้าง ปรากฏตามตารางที่ ๒-๗

ตารางที่ ๒-๗ สถิติสถานการณ์ภัยจากไฟฟ้าและหมอกควัน ระหว่างปี พ.ศ. ๒๕๕๕-๒๕๖๔ ของจังหวัดจันทบุรี

พ.ศ.	จำนวน (ครั้ง)	จำนวน (อำเภอ)	ความเสียหาย		
			จำนวน(หมู่บ้าน)	จำนวน (ตำบล)	มูลค่า (บาท)
๒๕๕๕	-	-	-	-	-
๒๕๕๖	-	-	-	-	-
๒๕๕๗	-	-	-	-	-
๒๕๕๘	-	-	-	-	-
๒๕๕๙	๑	๑	๑	๑	๒๓,๖๖๐
๒๕๖๐	-	-	-	-	-
๒๕๖๑	-	-	-	-	-
๒๕๖๒	๓	๒	๓	๓	-
๒๕๖๓	๘	๕	๙	๕	๖๐,๐๔๐
๒๕๖๔	-	-	-	-	-

ที่มา : ฝ่ายสงเคราะห์ผู้ประสบภัย สำนักงานป้องกันและบรรเทาสาธารณภัยจังหวัดจันทบุรี

**(๖) ภัยจากการคมนาคม (Transportation)**

ภัยจากคมนาคมขนส่งในจังหวัดจันทบุรี นับเป็นภัยที่เกิดขึ้นประจำและมีจำนวนมากขึ้น สาเหตุ/ปัจจัย ที่ส่งผลคือ พฤติกรรมของผู้ขับขี่ที่มีความประมาท และสภาพถนนที่มีถนนทางหลวงสายแผ่นดิน หมายเลข ๓ (สุขุมวิท) ตัดผ่าน และมีจุดตัดบนถนนสายหลัก ทำให้เกิดการขับขี่เกินกฎหมายกำหนด นำไปสู่ การเกิดอุบัติเหตุ เช่น เสียหลักล้มเอง/พลิกคว่ำ การเฉี่ยวชน เป็นต้น ทำให้มีการบาดเจ็บและเสียชีวิต รายงาน ด้านภัยจากคมนาคมขนส่ง พบว่ายานพาหนะอุบัติเหตุที่เกิดสูงสุด คือ รถจักรยานยนต์ ถนนที่เกิดเหตุสูงสุด คือ ถนนทางหลวง อายุที่เสียชีวิตจากอุบัติเหตุสูงสุด คือ ๕๕ ปีขึ้นไป ส่งผลให้เกิดการสูญเสียชีวิตและบาดเจ็บ จำนวนมาก โดยสถิติการเกิดภัยคมนาคมขนส่งในจังหวัดจันทบุรีปรากฏตามตารางที่ ๒-๘

ตารางที่ ๒-๘ สถิติสถานการณ์ภัยจากคมนาคม ระหว่างปี พ.ศ. ๒๕๕๕-๒๕๖๔ ของจังหวัดจันทบุรี

ปี พ.ศ.	จำนวนของการเกิด อุบัติเหตุ (ครั้ง)	ความเสียหาย		
		มูลค่า(บาท)	บาดเจ็บ(คน)	เสียชีวิต(คน)
๒๕๕๕	-	-	-	-
๒๕๕๖	-	-	-	-
๒๕๕๗	-	-	-	-
๒๕๕๘	-	-	-	-
๒๕๕๙	๒๘๑๙	-	๓,๐๙๔	๑๓๑
๒๕๖๐	๒๙๕๐	-	๓,๑๙๔	๑๑๗
๒๕๖๑	๓๐๓๕	-	๓,๓๓๑	๑๒๓
๒๕๖๒	-	-	๗,๐๐๓	๑๕๖
๒๕๖๓	-	-	๖,๖๓๖	๔๔๗
๒๕๖๔	๕,๓๙๑	-	๕,๒๔๘	๑๔๒

ที่มา : บริษัทกลางคุ้มครองผู้ประสบภัยจากรถ จำกัด

### (๗) ภัยอื่นๆ (ช้างป่า)

จังหวัดจันทบุรีมีภัยที่เกิดขึ้นเฉพาะพื้นที่ คือ ภัยอื่น ๆ (ช้างป่า) นับเป็นสาธารณภัยที่สร้างปัญหาเพิ่มขึ้น สาเหตุ/ปัจจัยมาจาก พื้นที่ในจังหวัดจันทบุรีเป็นพื้นที่ปลูกผลไม้ และที่ทำกินของชาวบ้านอยู่ติดกับแนวเขตรักษาพันธุ์สัตว์ป่า ทำให้ประชากรช้างป่าเข้ามาหากินในพื้นที่ชาวบ้าน หรือแม้แต่การบุกรุกพื้นที่ทำการเกษตร สร้างเขื่อน สร้างที่อยู่อาศัย ในพื้นที่ทำกินของช้างป่า ปัจจัยเหล่านี้ส่งผลให้เกิดปัญหาช้างป่าทำลายพืชผลทางการเกษตร ทำลายทรัพย์สิน ทำให้บาดเจ็บและเสียชีวิต โดยสถิติการเกิดภัยอื่น ๆ (ช้างป่า) ในจังหวัดจันทบุรีปรากฏตามตารางที่ ๒-๙ ตารางที่ ๒-๙ สถิติสถานการณ์ภัยอื่น ๆ (ช้างป่า) ระหว่างปี พ.ศ. ๒๕๕๕ - ๒๕๖๔ ของจังหวัดจันทบุรี

ปี พ.ศ.	จำนวน (ครั้ง)	จำนวน (อำเภอ)	ความเสียหาย		
			จำนวน(หมู่บ้าน)	จำนวน (ตำบล)	มูลค่า (บาท)
๒๕๕๕	๒	๑	๑	๑	๕๓,๐๖๐
๒๕๕๖	๓	๒	๔	๓	๑๐๖,๐๐๐
๒๕๕๗	-	-	-	-	-
๒๕๕๘	-	-	-	-	-
๒๕๕๙	๑๖	๕	๑๑	๘	๔๐๒,๕๖๕.๕๐
๒๕๖๐	๔๕	๖	๓๙	๑๔	-
๒๕๖๑	๖๕	๕	๔๔	๑๑	๓๔๑,๕๖๓
๒๕๖๒	๕๙	๗	๔๗	๑๔	๓๒๔,๕๕๘.๕๐
๒๕๖๓	๔๘	๖	๓๗	๑๓	๑๗๓,๑๔๑.๕๐
๒๕๖๔	๕๗	๗	๓๘	๑๒	๕๓๘,๕๗๒.๕๐

### (๘) พายุคลื่นลมแรง

จังหวัดจันทบุรีมีภัยที่เกิดขึ้นเฉพาะพื้นที่ เนื่องจากพื้นที่อำเภอ ๖ อำเภอ ประกอบด้วย อำเภอ นายายอาม (ต.ช้างข้าม, ต.กระแจะ, ต.สนามไชย) อำเภอท่าใหม่ ( ต.ตะกาดเจ้า) อำเภอแหลมสิงห์ ( ต.บางกะไชย, ต. ปากน้ำแหลมสิงห์, ต. เกาะปริด ) อำเภอขลุง (ต.บางชัน) ติดทะเลฝั่งอ่าวไทย ทำให้พื้นที่บางอำเภอประสบภัยที่เกิดจากคลื่นลมแรง ซึ่งสร้างความเสียหายแก่ทรัพย์สิน เช่น บ้าน ที่ดิน ถนน สิ่งก่อสร้าง ถูกคลื่นกัดเซาะ เรือประมงล่มกลางทะเล และเสียชีวิตจากคลื่นลมแรง โดยสถิติการเกิดภัยจากพายุคลื่นลมแรง ในจังหวัดจันทบุรีปรากฏตามตารางที่ ๒-๑๐

ตารางที่ ๒-๑๐ สถิติการเกิดภัยจากพายุคลื่นลมแรง ในจังหวัดจันทบุรี

ปี พ.ศ.	จำนวน (ครั้ง)	จำนวน (อำเภอ)	ความเสียหาย		
			จำนวน(หมู่บ้าน)	จำนวน (ตำบล)	มูลค่า (บาท)
๒๕๕๕	๗	๓	๗	๖	๑๖๔,๕๑๔
๒๕๕๖	๒	๑	๒	๒	๓๐,๓๐๐
๒๕๕๗	-	-	-	-	-
๒๕๕๘	-	-	-	-	-
๒๕๕๙	-	-	-	-	-
๒๕๖๐	-	-	-	-	-
๒๕๖๑	-	-	-	-	-
๒๕๖๒	๑	๕	๔๙	๑๑	๒,๒๔๕,๐๘๕
๒๕๖๓	-	-	-	-	-
๒๕๖๔	-	-	-	-	-

### (๙) สถานการณ์การแพร่ระบาดของโรคติดเชื้อไวรัสโคโรนา ๒๐๑๙ (COVID-๑๙)

โรคติดเชื้อไวรัสโคโรนา ๒๐๑๙ (COVID-๑๙) เป็นโรคติดต่อที่เกิดจากเชื้อไวรัส SARS-CoV-๒ ผู้ป่วยโรคโควิด-๑๙ ส่วนใหญ่จะมีอาการเล็กน้อยถึงปานกลาง และหายจากโรคนี้ได้เองโดยไม่ต้องรับการรักษาพิเศษ อย่างไรก็ตาม ผู้ป่วยบางรายอาจป่วยหนักและต้องเข้ารับรักษา

ทั่วโลกพบการแพร่ระบาดของโรคติดเชื้อไวรัสโคโรนา (โควิด-๑๙) ตั้งแต่เดือนธันวาคม ๒๕๖๒ จนถึงปัจจุบัน และกระทรวงสาธารณสุข มีประกาศให้โรค Covid-๑๙ หรือ โรคติดเชื้อไวรัสโคโรนา ๒๐๑๙ เป็นโรคติดต่ออันตราย อันดับที่ ๑๔ (ราชกิจจานุเบกษา ประกาศ COVID-๑๙ เป็นโรคติดต่ออันตราย ลำดับที่ ๑๔ ประกาศของกระทรวงสาธารณสุข เรื่อง ชื่อและอาการสำคัญของโรคติดต่ออันตราย (ฉบับที่ ๓) พ.ศ. ๒๕๖๓ ประกาศ ณ วันที่ ๒๖ กุมภาพันธ์ ๒๕๖๓

จังหวัดจันทบุรีพบผู้ติดเชื้อไวรัสโคโรนา (โควิด -๑๙) คนแรกในเดือนมีนาคม ๒๕๖๓ เป็นหญิงอายุ ๒๗ ปี ติดเชื้อมาจากสถาบันเทียงานสุขุมวิท ๒๔ ปัจจุบันพบผู้ติดเชื้อสะสม ๑๐๘,๐๐๓ ราย (PT-PCR ) ๒๐,๖๙๓ ราย และ ATK ๘๗,๓๑๐ ราย) เสียชีวิตสะสม ๔๘ ราย และรักษาหายสะสม ๒๐,๔๗๗ ราย (ข้อมูล ณ วันที่ ๒๗ มิถุนายน ๒๕๖๕) ซึ่งแยกรายอำเภอ ปรากฏตามตารางที่ ๒-๑๑

ตารางที่ ๒-๑๑ สถิติผู้ติดเชื้อไวรัสโคโรนา (โควิด -๑๙) ในจังหวัดจันทบุรี

อำเภอ	PT-PCR (ราย)	ATK (ราย)	ยอดสะสม (ราย)
เมืองจันทบุรี	๙,๓๑๓	๓๐,๔๕๖	๓๙,๗๖๙
ท่าใหม่	๒,๐๗๕	๙,๗๖๒	๑๑,๘๓๗
ขลุง	๒,๑๔๕	๙,๗๐๓	๑๑,๘๔๘
แหลมสิงห์	๑,๐๐๓	๕,๐๔๘	๖,๐๕๑
มะขาม	๑,๕๕๖	๔,๖๖๙	๖,๒๒๕
นายายอาม	๑,๒๙๗	๓,๖๑๔	๔,๙๑๑
สอยดาว	๑,๑๒๐	๗,๑๑๓	๘,๒๓๓
เขาคิชฌกูฏ	๘๐๐	๕,๕๔๘	๖,๓๔๘
โป่งน้ำร้อน	๑,๐๖๘	๗,๐๗๕	๘,๑๔๓
แก่งหางแมว	๓๑๖	๔,๓๒๒	๔,๖๓๘
ยอดรวมทั้งหมด	๒๐,๖๙๓	๘๗,๓๑๐	๑๐๘,๐๐๓

ที่มา : ศูนย์ปฏิบัติการ COVID-๑๙ จังหวัดจันทบุรี สาธารณสุขจังหวัดจันทบุรี

### ๒.๓ สถานการณ์แนวโน้มการเกิดความเสี่ยงจากสาธารณสุขที่เกิดขึ้นในพื้นที่

๑) ประเมินภัยอันตราย เพื่อให้ทราบถึงความรุนแรงของภัย ประเภทภัย และสถานที่ รวมถึงการดำรงชีวิตของชุมชนและสังคมที่จะได้รับผลกระทบ โดยระบุสาเหตุหรือปัจจัยที่ทำให้เกิดความเสี่ยงจากสาธารณสุขแต่ละประเภทภัย

๒) ประเมินความอ่อนแอ เพื่อให้ทราบถึงประชาชนและทรัพย์สินที่อยู่ในพื้นที่ที่มีความเสี่ยงจากสาธารณสุข เช่น สถานที่ตั้งบ้านเรือนประชาชน ทรัพย์สิน หรือสภาพแวดล้อมต่าง ๆ ที่อยู่ภายในอาณาบริเวณพื้นที่ที่จะเกิดภัยและมีโอกาสได้รับความเสียหายจากภัยนั้น ๆ

๓) วิเคราะห์ความเปราะบาง เพื่อให้ทราบถึงระดับความเสี่ยงของสภาพ หรือองค์ประกอบของสิ่งนั้นว่ามีความสามารถต้านทานต่อภัยอันตรายได้เท่าใด เช่น ชุมชนในพื้นที่ขาดความสามารถในการป้องกันตนเองไม่สามารถรับมือกับภัยอันตรายที่อาจจะเกิดขึ้นและเมื่อเกิดภัยแล้วไม่สามารถฟื้นฟูได้อย่างรวดเร็ว

๔) วิเคราะห์ศักยภาพ ชัดความสามารถในการเตรียมพร้อมรับมือกับสาธารณสุข เช่น พิจารณาถึงความรู้ ทักษะ และทรัพยากรต่างๆ ที่มีอยู่ในพื้นที่ สามารถนำมาใช้ช่วยเหลือชุมชนที่เสี่ยงภัย และสามารถวางแผนรับมือกับภัยต่าง ๆ ได้ ความเสี่ยงจากสาธารณสุขของจังหวัดนั้น ๆ ก็จะลดลง เป็นต้น

๕) วิเคราะห์ความสูญเสียและผลกระทบ เพื่อคาดการณ์ความสูญเสียต่อประชาชน ทรัพย์สิน การบริการ การดำรงชีวิตและสิ่งแวดล้อมที่เกิดจากสาธารณภัย และประเมินผลกระทบที่จะสร้างความสูญเสียต่อเศรษฐกิจและสังคม โดยสามารถวิเคราะห์และประเมินความเสี่ยงจากสาธารณภัยในจังหวัดจันทบุรี ได้ดังนี้  
 ตารางที่ ๒-๑๒ : ตารางแสดงปัจจัย/สาเหตุที่ทำให้เกิดความเสียหายจากสาธารณภัย

ประเภทของภัย	ระดับความเสี่ยงภัย			ปัจจัย /สาเหตุ ที่ทำให้เกิดความเสี่ยงจากสาธารณภัย
	เสี่ยงสูง	เสี่ยงปานกลาง	เสี่ยงต่ำ	
อัคคีภัย	อ. เมือง อ. โป่งน้ำร้อน อ. ท่าใหม่ อ. สอยดาว	อ. เขาคิชฌกูฏ อ. ชลุม อ. มะขาม อ. แก่งหางแมว	อ. แหลมสิงห์ อ. นายายอาม	<p><b>ความเปราะบาง</b></p> ๑. ขาดระบบการป้องกันอัคคีภัย บำรุงรักษาสายไฟ ๒. ถนนในเมืองแคบ เส้นทางเข้าพื้นที่ลำบาก ขอยตัน ๓. บ้านในชนบท ห่างไกลจากสถานีดับเพลิง ใช้เวลานาน <p><b>ความล่อแหลม</b></p> ๑. ประชาชนบริเวณในตัวเมืองปลูกบ้านเรือนติดกัน และลักษณะเป็นบ้านไม้ โดยเฉพาะชุมชนเมือง ๒. ขาดการตรวจเช็คระบบไฟฟ้าในครัวเรือน <p><b>ศักยภาพ</b></p> ๑. มีการฝึกการป้องกันและระงับอัคคีภัย ๒. อปท.ทุกแห่ง มีความพร้อมด้านบุคลากรและอุปกรณ์เครื่องมือ ยานพาหนะ ๓. อปท.ทุกแห่ง สร้างเครือข่ายในการระงับอัคคีภัย ๔. มีผังเมืองของจังหวัด
วาตภัย	อ. ท่าใหม่ อ. โป่งน้ำร้อน อ. เขาคิชฌกูฏ อ. นายายอาม อ. ชลุม	อ. แก่งหางแมว อ. แหลมสิงห์ อ. สอยดาว อ. มะขาม	อ. เมือง	<p><b>ความเปราะบาง</b></p> ๑. โครงสร้างอาคารบ้านไม้แข็งแรง ไม่ได้มาตรฐาน ๒. ไม่มีสิ่งป้องกันความเร็วทางธรรมชาติ เนื่องจากป่าไม้ถูกทำลาย <p><b>ความล่อแหลม</b></p> ๑. พื้นที่เป็นที่ราบลุ่มติดเชิงเขา/ทะเล ๒. พื้นที่ส่วนใหญ่ของจังหวัดเป็นพื้นที่ทางการเกษตร มีปลูกพืชสวน พืชไร่ จำนวนมาก <p><b>ศักยภาพ</b></p> - อปท.ทุกแห่งจัดงบประมาณและเตรียมความพร้อมทั้งด้านบุคลากรด้านเครื่องมือ อุปกรณ์ในการให้ความช่วยเหลืออย่างรวดเร็ว
อุทกภัย	อ. เมือง อ. ชลุม อ. โป่งน้ำร้อน อ. เขาคิชฌกูฏ	อ. มะขาม อ. แก่งหางแมว	อ. นายายอาม อ. สอยดาว อ. ท่าใหม่ อ. แหลมสิงห์	<p><b>ความเปราะบาง</b></p> ๑. เป็นพื้นที่ราบลุ่ม/เชิงเขา/ลุ่มต่ำ ๒. มีแม่น้ำไหลผ่านหลายสาย เป็นร่องทางเดินของน้ำ ๓. มีวัชพืชและขยะทับถมทางเดินน้ำ ๔. มีการถมที่ในการก่อสร้างขวางทางน้ำ <p><b>ความล่อแหลม</b></p> ๑. มีปัญหาในการใช้ประโยชน์ที่ดินและการวางผังเมือง ๒. บ้านเรือนบางแห่งปลูกติดเชิงเขา และร่องน้ำไหลผ่าน <p><b>ศักยภาพ</b></p> ๑. มีเครือข่ายอาสาสมัครเฝ้าระวัง ตลอด ๒๔ ชม. ๒. มีการฝึกซ้อมและการแจ้งเตือน ๓. มีหอเตือนภัย ๑๐ แห่ง ๔. อปท.และหน่วยงานที่ไม่เกี่ยวข้องในพื้นที่ มีการจัดสรรงบประมาณในการป้องกันและแก้ไขปัญหา



ประเภทของภัย	ระดับความเสียหาย			ปัจจัย /สาเหตุ ที่ทำให้เกิดความเสี่ยงจากสาธารณภัย
	เสี่ยงสูง	เสี่ยงปานกลาง	เสี่ยงต่ำ	
ภัยแล้ง	<ul style="list-style-type: none"> <li>อ. ชลุม</li> <li>อ. สอยดาว</li> <li>อ. โป่งน้ำร้อน</li> <li>อ. มะขาม</li> <li>อ. เขาคิชฌกูฏ</li> </ul>	<ul style="list-style-type: none"> <li>อ. นายายอาม</li> <li>อ. ท่าใหม่</li> </ul>	<ul style="list-style-type: none"> <li>อ. แหลมสิงห์</li> <li>อ. เมือง</li> <li>อ. แก่งหางแมว</li> </ul>	<p><b>ความล่อแหลม</b></p> <ul style="list-style-type: none"> <li>๑. พื้นที่เป็นเชิงเขา และสูงชัน</li> <li>๒. มีการปลูกไม้ยืนต้น ผลไม้ พืชไร่ ซึ่งมีความต้องการใช้น้ำมาก</li> <li>๓. ไม่มีพื้นที่กักเก็บน้ำให้เพียงพอต่อความต้องการ แหล่งเก็บน้ำต้นเขินไว้ใช้</li> <li>๔. มีแหล่งน้ำอุบโภคบริโภคจำนวนไม่เพียงพอ</li> <li>๕. ทรัพยากรธรรมชาติ/ป่าไม้ถูกทำลาย</li> </ul> <p><b>ความเปราะบาง</b></p> <ul style="list-style-type: none"> <li>- ประชากร มีความต้องการใช้น้ำจำนวนมาก</li> </ul> <p><b>ศักยภาพ</b></p> <ul style="list-style-type: none"> <li>๑. มีพื้นที่ในการกักเก็บน้ำขนาดกลาง ๘ แห่ง</li> <li>๒. มีระเบียบ กม. เกี่ยวกับการปลูกรุกป่าและที่สาธารณะ</li> <li>๓. มีความพร้อมด้านกำลังพล บุคลากร เครื่องจักร ยานพาหนะ ในการบรรเทาภัยแล้ง</li> </ul>
ภัยจากไฟป่าและหมอกควัน	<ul style="list-style-type: none"> <li>อ. แก่งหางแมว</li> <li>อ. สอยดาว</li> <li>อ. โป่งน้ำร้อน</li> <li>อ. เขาคิชฌกูฏ</li> </ul>	<ul style="list-style-type: none"> <li>อ. นายายอาม</li> <li>อ. ท่าใหม่</li> <li>อ. ชลุม</li> </ul>	<ul style="list-style-type: none"> <li>อ. เมือง</li> <li>อ. มะขาม</li> <li>อ. แหลมสิงห์</li> </ul>	<p><b>ความล่อแหลม</b></p> <ul style="list-style-type: none"> <li>๑. พื้นที่ป่าไม้ในพื้นที่ช่วงหน้าแล้ง เป็นเชื้อเพลิงอย่างดี</li> <li>๒. การตัดไม้ทำลายป่า ทำให้เกิดความแห้งแล้ง ป่าไม่ชุ่มชื้น</li> </ul> <p><b>ความเปราะบาง</b></p> <ul style="list-style-type: none"> <li>๑. ประชาชน ถางป่า โดยใช้ไฟเผา ทำให้เกิดการลุกลาม เกินควบคุม</li> <li>๒. นักท่องเที่ยวหรือคนเก็บของป่า ก่อไฟ หรือสูบบุหรี่ ในบริเวณพื้นที่ป่า และดับไม่สนิท</li> </ul> <p><b>ศักยภาพ</b></p> <ul style="list-style-type: none"> <li>๑. มีการจัดตั้งหน่วยดับไฟฟ้าเคลื่อนที่ รับผิดชอบปฏิบัติงานควบคุมไฟฟ้าที่เกิดไฟป่าเป็นประจำ</li> <li>๒. หน่วยงานสังกัดกระทรวงทรัพยากรธรรมชาติและสิ่งแวดล้อมในพื้นที่ เป็นหน่วยบูรณาการร่วมมือกับอาสาสมัครภาคประชาชน ในการร่วมกันจัดทำป้องกันไฟ พร้อมกับลาดตระเวน และบังคับใช้กฎหมาย</li> <li>๓. มีเครื่องมือในการป้องกันและบรรเทาสาธารณภัย</li> </ul>
ภัยจากคมนาคมขนส่ง	<ul style="list-style-type: none"> <li>อ. เมือง</li> <li>อ. ท่าใหม่</li> <li>อ. มะขาม</li> </ul>	<ul style="list-style-type: none"> <li>อ. ชลุม</li> <li>อ. สอยดาว</li> <li>อ. นายายอาม</li> <li>อ. แหลมสิงห์</li> <li>อ. โป่งน้ำร้อน</li> </ul>	<ul style="list-style-type: none"> <li>อ. แก่งหางแมว</li> <li>อ. เขาคิชฌกูฏ</li> </ul>	<p><b>ความล่อแหลม</b></p> <ul style="list-style-type: none"> <li>๑. สภาพถนนที่สามารถใช้ความเร็วสูง</li> <li>๒. มีจุดตัดบนถนนสายหลักจำนวนมาก</li> <li>๓. สภาพถนนมีการชำรุดและแสงสว่างตามทางแยก ทางโค้งหรือทางเชื่อมไม่เพียงพอ</li> <li>๔. ป้ายจราจรและสัญญาณจราจรไม่เพียงพอ</li> </ul> <p><b>ความเปราะบาง</b></p> <ul style="list-style-type: none"> <li>๑. ประชาชนขาดความรู้ในการใช้รถใช้ถนนและกฎจราจร</li> <li>๒. เกิดพฤติกรรมความประมาท เมาสุรา ของผู้ใช้ขับขี่</li> </ul>

ประเภทของภัย	ระดับความเสี่ยงภัย			ปัจจัย /สาเหตุ ที่ทำให้เกิดความเสี่ยงจากสาธารณภัย
	เสี่ยงสูง	เสี่ยงปานกลาง	เสี่ยงต่ำ	
				<b>ศักยภาพ</b> ๑. ผู้บริหารในท้องถิ่นให้ความสนใจกับภัยคมนาคมขนส่ง ๒. มีเครือข่ายด้านการป้องกันและเฝ้าระวัง อุบัติเหตุหลากหลาย ๓. มีทีมวิเคราะห์ และและแก้ไขจุดเสี่ยงจุดอันตราย
ภัยอื่นๆ (ช้างป่า)	อ.แก่งหางแมว อ.เขาคิชฌกูฏ อ.โป่งน้ำร้อน อ.มะขาม	อ.สอยดาว อ.ท่าใหม่ อ.ขลุง อ.นายายอาม	อ.เมือง อ.แหลมสิงห์	<b>ความล่อแหลม</b> ๑. พื้นที่ทำกินของชาวบ้านอยู่ติดกับแนวเขตรักษาพันธุ์สัตว์ป่ามากเกินไปและชาวบ้านได้ปลูกพืชที่เป็นอาหารของช้างป่า ๒. พื้นที่ทำกินของชาวบ้านนั้นเดิมเคยเป็นแหล่งที่อยู่อาศัยหากินและเป็นทางเดินสัญจรหากินของช้างป่าในอดีต <b>ความเปราะบาง</b> ๑. การบุกรุกพื้นที่ป่าหรือการสร้างเขื่อน ทำให้ที่อยู่อาศัยและหากินของช้างได้รับผลกระทบ ๒. บ้านเรือนที่ปลูกสร้างบางหลังไม่แข็งแรง มีลักษณะเป็นกระท่อมพักชั่วคราว บางหลังอยู่ในบริเวณที่อยู่กินของช้างป่า ทำให้ได้รับความเสียหายเมื่อช้างป่าทำลาย ๓. ประชาชนท้องถิ่นอาศัยในพื้นที่ มีเด็ก ผู้หญิง คนชรา เมื่อช้างป่าเข้ามาในหมู่บ้านทำให้ไม่สามารถหลบหนีจากช้างป่าได้ทันที ๔. ประชาชนในพื้นที่ออกไปทำการเกษตร เช่น กรีดยาง ตอนกลางคืน ที่ช้างป่าออกหากิน เมื่อพบเจอช้างป่าจะพบเจอกระชั้นชิด ทำให้หลบหนีไม่ทัน <b>ศักยภาพ</b> ๑. มีการจัดตั้งกองทุนช้างป่า ๒. ประชาชนในหมู่บ้านมีการอบรม และจัดตั้งเป็นชุดผลักดันช้างป่าร่วมกับหน่วยอุทยาน ๓. มีหน่วยอุทยานที่มีความเชี่ยวชาญเรื่องช้างป่าในพื้นที่ ๔. มีการให้ความรู้แก่ประชาชน ผู้นำชุมชน เรื่องช้างป่าสม่ำเสมอ

จากการวิเคราะห์และประเมินความเสี่ยงจากสาธารณภัย สามารถจัดลำดับความเสี่ยงต่อการเกิดสาธารณภัยของจังหวัดได้ ดังนี้ (เสี่ยงภัยมากไปหาน้อย)

สาธารณภัยที่เกิดจากธรรมชาติ	สาธารณภัยที่เกิดจากการกระทำของมนุษย์
๑. วาตภัย ๒. ภัยอื่นๆ (ช้างป่า) ๓. อุทกภัย ๔. อัคคีภัย ๕. ภัยแล้ง	๑. ภัยจากคมนาคมขนส่ง ๒. ภัยจากไฟฟ้าและหมอกควัน

## ๒.๔ ปฏิทินสาธารณภัยประจำปี

สาธารณภัยเกิดขึ้นเป็นประจำโดยแบ่งตามช่วงเวลาของการเกิดภัยนั้น ๆ ในรอบ ๑ ปี ซึ่งมีทั้งสาธารณภัยที่สามารถคาดการณ์ได้หรือสาธารณภัยรูปแบบใหม่และ/หรือมีรูปแบบที่เปลี่ยนไปจากเดิมเนื่องจากการเปลี่ยนแปลงสภาพภูมิอากาศ (Climate Change) ซึ่งทำให้คาดการณ์ได้ยากหรือมีความไม่แน่นอนสูง ดังปรากฏหัวเวลาการเกิดภัยตามแผนภาพที่ ๒-๑๓

ตารางที่ ๒-๑๓ : ปฏิทินสาธารณภัย (เพื่อเป็นแนวทางในการเตรียมการป้องกันและบรรเทาสาธารณภัยไว้ล่วงหน้า จึงทำปฏิทินสาธารณภัยที่เกิดขึ้นในพื้นที่)

ภัย/เดือน	ระยะเวลาที่เกิดภัย												
	ม.ค.	ก.พ.	มี.ค.	เม.ย.	พ.ค.	มิ.ย.	ก.ค.	ส.ค.	ก.ย.	ต.ค.	พ.ย.	ธ.ค.	
อุทกภัย						—————							
ภัยแล้ง	—————					—————							
			ฤดูแล้ง			ฝนทิ้งช่วง							
พายุฤดูร้อน			—————										
อัคคีภัย	<u>ปีใหม่</u>	<u>ตรุษจีน</u>										<u>ปีใหม่</u>	
ไฟป่า	—————												
อุบัติเหตุทางถนน	—————			—————								—————	
	<u>ปีใหม่</u>			สงกรานต์								<u>ปีใหม่</u>	
ช้างป่า													

หมายเหตุ :..... เฝ้าระวังตลอดทั้งปี

\* ปฏิทินสาธารณภัยสามารถปรับเพิ่มหรือลดปฏิทินสาธารณภัยประจำปีให้เหมาะสมกับสถานการณ์ภัยที่เกิดขึ้นในพื้นที่



## บทที่ ๓

### มาตรการในการลดความเสี่ยงจากสาธารณภัยของจังหวัดจันทบุรี

#### ๓.๑ การประเมินความเสี่ยงจากสาธารณภัย

การลดความเสี่ยงจากสาธารณภัยเป็นแนวคิดและวิธีปฏิบัติในการลดโอกาสของความรุนแรงและผลกระทบที่เกิดจากสาธารณภัยได้ด้วยการประเมินความเสี่ยง เพื่อนำมากำหนดนโยบาย แผน และมาตรการเพื่อแก้ไขต้นเหตุของปัญหาในการลดความเสี่ยงที่เกิดแก่ชุมชนและสังคม โดยการมุ่งเน้นการลดความเสี่ยงที่มีอยู่เดิมและป้องกันไม่ให้เกิดความเสี่ยงใหม่ด้วยการลดความล่อแหลม ลดปัจจัยที่ทำให้เกิดความเปราะบาง และเพิ่มศักยภาพในการจัดการให้สังคมมีความพร้อมในการเผชิญเหตุ และฟื้นฟูให้ดีกว่าและปลอดภัยกว่าเดิม อันนำไปสู่การรับรู้ - ปรับตัว - ฟื้นเร็วทั่ว - อย่างยั่งยืน (Resilience)

ความเสี่ยงจากสาธารณภัย (Disaster Risk) หมายถึง โอกาสที่สาธารณภัยทำให้เกิดการสูญเสียต่อชีวิต ร่างกาย ทรัพย์สิน ความเป็นอยู่และภาคบริการต่าง ๆ ในชุมชนใดชุมชนหนึ่ง ณ หนึ่งช่วงเวลาใดเวลาหนึ่งในอนาคตซึ่งสามารถแทนด้วยสมการแสดงความสัมพันธ์ของปัจจัยที่เกี่ยวข้องกับความเสี่ยง ได้แก่ ภัย ความล่อแหลม ความเปราะบาง และศักยภาพ ดังนี้

$$\text{ความเสี่ยง (Risk)} = \text{ภัย (Hazard)} \times \text{ความล่อแหลม (Exposure)} \times \text{ความเปราะบาง (Vulnerability)}$$

ศักยภาพ (Capacity)

#### ๓.๒ มาตรการการลดความเสี่ยงจากสาธารณภัยในพื้นที่

การลดความเสี่ยงจากสาธารณภัยในแต่ละประเทศไม่สามารถดำเนินการให้บรรลุเป้าหมายได้โดยบุคคลใดบุคคลหนึ่ง หรือหน่วยงานใดหน่วยงานหนึ่ง เนื่องจากสาธารณภัยเป็นเรื่องของคนทุกคน จึงจำเป็นต้องมีการกำหนดแนวทางให้ดำเนินการลด ความเสี่ยงจากสาธารณภัยร่วมกันทุกภาคส่วนของประเทศ ทั้งนี้ ได้มีการจัดทำกรอบการดำเนินงานทั้งในระดับสากลและระดับภูมิภาคเพื่อเป็นแนวทางในการลดความเสี่ยงจากสาธารณภัยให้เกิดประสิทธิภาพและประสิทธิผล และได้มีการยอมรับแนวคิดในการปฏิบัติการเพื่อลดความเสี่ยงจากสาธารณภัย (Disaster Risk Reduction: DRR) ขึ้น เพื่อให้เข้าใจความเสี่ยงจากสาธารณภัย เสริมสร้างศักยภาพการจัดการความเสี่ยงจากสาธารณภัย ลงทุนด้านการลดความเสี่ยงจากสาธารณภัย เพื่อให้มีภูมิคุ้มกันในการพร้อมรับมือและฟื้นคืนกลับได้อย่างรวดเร็ว รวมทั้งพัฒนาศักยภาพเพื่อเตรียมพร้อมในการเผชิญเหตุสาธารณภัยอย่างมีประสิทธิภาพ และการฟื้นฟูสภาพและซ่อมสร้างให้ดีกว่าและปลอดภัยกว่าเดิมในช่วงการฟื้นฟู

#### ๓.๓ เป้าประสงค์

๓.๓.๑ เพื่อจัดการความเสี่ยงที่อาจเกิดขึ้น โดยการลดความเปราะบาง และความล่อแหลม พร้อมทั้งการเพิ่มขีดความสามารถในการเตรียมพร้อมรับมือกับสาธารณภัยที่เกิดขึ้น

๓.๓.๒ เพื่อให้ทุกภาคส่วนดำเนินมาตรการลดความเสี่ยงที่มีอยู่เดิมและป้องกันไม่ให้เกิดความเสี่ยงใหม่

### ๓.๔ แนวทางปฏิบัติในการลดความเสี่ยงจากสาธารณภัย

พัฒนาและส่งเสริมให้มีความเข้าใจความเสี่ยงจากสาธารณภัยทุกระดับ (ระดับจังหวัด อำเภอ องค์การปกครองส่วนท้องถิ่น)

การประเมินความเสี่ยงจากสาธารณภัย เป็นวิธีการระบุลักษณะความรุนแรงและโอกาสในการเกิดผลกระทบทางลบจากภัย ด้วยการวิเคราะห์ภัยที่อาจเกิดขึ้น ความล่อแหลมในพื้นที่ และประเมินสภาพความเปราะบางที่อาจก่อให้เกิดอันตรายทั้งต่อชีวิตและทรัพย์สิน เพื่อนำไปเป็นข้อมูลสำคัญในการวางแผนการพัฒนาและตัดสินใจเชิงนโยบายตั้งแต่ระดับจังหวัด จนถึงระดับพื้นที่

กำหนดให้กองอำนวยการป้องกันและบรรเทาสาธารณภัยจังหวัด กองอำนวยการป้องกันและบรรเทาสาธารณภัยอำเภอ และกองอำนวยการป้องกันและบรรเทาสาธารณภัยองค์การปกครองส่วนท้องถิ่น รวมถึงหน่วยงานหลักและหน่วยงานสนับสนุนในทุกภาคส่วนเป็นหน่วยรับผิดชอบประเมิน ความเสี่ยงจากสาธารณภัยตามแนวทางปฏิบัติ ดังนี้

#### (๑) แนวทางปฏิบัติในการประเมินความเสี่ยงจากสาธารณภัย

จังหวัดจันทบุรี ได้กำหนดให้มีแนวทางในการประเมินความเสี่ยงจากสาธารณภัย ดังนี้

(๑.๑) สำรวจและจัดทำฐานข้อมูล (Baseline Data) และชุดข้อมูล (Data Set) ที่จำเป็นสำหรับการจัดการความเสี่ยงจากสาธารณภัยในพื้นที่จังหวัด เช่น ข้อมูลสถิติสาธารณภัย ข้อมูลผู้ประสบภัย ข้อมูลเจ้าหน้าที่และอาสาสมัคร ข้อมูลผู้เชี่ยวชาญ และข้อมูลอื่นๆ ที่จำเป็นเพื่อให้พร้อมเรียกใช้งานได้ทันทีเมื่อเกิดภาวะฉุกเฉิน และมีการเชื่อมโยงข้อมูลทุกภาคส่วนในทุกระดับโดยกำหนดให้มีข้อตกลงระหว่างหน่วยงานในการขอใช้ข้อมูลที่เป็นประโยชน์ในการประเมินความเสี่ยงจากสาธารณภัยร่วมกัน เพื่อให้ได้แผนที่ความเสี่ยง (Risk Map) ทั้งนี้ ให้มีการปรับปรุงฐานข้อมูลเชิงสถิติเพื่อการประเมินความเสี่ยงจากสาธารณภัยอย่างสม่ำเสมอ

(๑.๒) วิเคราะห์ความเสี่ยงโดยสร้างฉากทัศน์ (Scenario - base risk assessment) เป็นการใช้สถานการณ์หรือสถิติของภัยที่เคยเกิดขึ้นในอดีต เพื่อค้นหาความเสี่ยงที่อาจเกิดขึ้นในอนาคต (Future Risk Scenario) หรือการเปลี่ยนแปลงสภาพภูมิอากาศ โดยให้หน่วยงานที่เกี่ยวข้อง และผู้มีส่วนได้ส่วนเสียในพื้นที่ นำความรู้และแนวทางปฏิบัติจากภูมิปัญญาท้องถิ่นมาปรับใช้ร่วมกับความรู้เชิงวิทยาศาสตร์ ผสมกับปัจจัยที่เกี่ยวข้องกับความเสี่ยงในทุกมิติ

#### (๒) มาตรการลดความเสี่ยงจากสาธารณภัยในพื้นที่

จังหวัดจันทบุรี วางแผนเพื่อป้องกันความเสี่ยง แก้ไขปัญหาความเปราะบาง และความล่อแหลม การเตรียมความพร้อมและเพิ่มศักยภาพในการจัดการความเสี่ยงจากสาธารณภัยในทุกระดับ โดยนำผลการประเมินความเสี่ยงมาเป็นแนวทางในการกำหนดแผนงาน/โครงการในการลดความเสี่ยงจากสาธารณภัยจากทุกหน่วยงาน มาใช้ในการลดความเสี่ยงจากสาธารณภัยตามภัยประเภทต่าง ๆ เพื่อจัดลำดับความสำคัญ และจัดสรรทรัพยากร รวมถึงการสร้างนวัตกรรมและใช้เทคโนโลยีเพื่อการจัดการความเสี่ยงจากสาธารณภัยบรรจุในแผนการป้องกันและบรรเทาสาธารณภัยจังหวัด และแผนพัฒนาจังหวัด ดังนี้

ตารางที่ ๓-๑ : แผนงาน/โครงการในการลดความเสี่ยงจากสาธารณภัย

ประเภทของภัย	พื้นที่และระดับความเสี่ยง			แนวทางการลดความเสี่ยงจากสาธารณภัย	แผนงาน/โครงการในการลดความเสี่ยงจาก สาธารณภัย	หน่วยงานรับผิดชอบ	แหล่งงบประมาณ
	ระดับสูง	ระดับกลาง	ระดับต่ำ				
อัคคีภัย	อ.เมือง อ.โป่งน้ำร้อน อ.ท่าใหม่ อ.สอยดาว	อ.เขาคิชฌกูฏ อ.ขลุง อ.มะขาม อ.แก่งหางแมว	อ.แหลมสิงห์ อ.นายายอาม	๑.จัดทำฐานข้อมูลสถิติ เพื่อนำมาวิเคราะห์พื้นที่เสี่ยงภัย ๒.วิเคราะห์ปัจจัยเสี่ยง และสาเหตุของการเกิดภัย ๓.การใช้ กม.ควบคุมอาคาร มาตรการก่อสร้างในอาคารที่มีผลบังคับในด้านป้องกันและระงับอัคคีภัย ๔.ติดตั้งอุปกรณ์และเครื่องมือดับเพลิง ภายในอาคารของรัฐ เอกชน โรงงาน โรงแรม สถานประกอบการบ้านเรือนประชาชน	๑.มีแผนปฏิบัติการในการป้องกันและระงับอัคคีภัย ๒.ฝึกการป้องกันและบรรเทาสาธารณภัยระดับจังหวัด/อำเภอ/อปท./ส่วนราชการ ต่างๆ ๓.เสริมสร้างศักยภาพชุมชนในการป้องกันและบรรเทาสาธารณภัย (CBDRM) ๔.ฝึกอบรมให้ความรู้แก่เจ้าหน้าที่รัฐ ประชาชน นักเรียน นักศึกษา ในการป้องกันอัคคีภัย ๕.เตรียมความพร้อมด้านกำลังพล บุคลากร เครื่องจักร ยานพาหนะ เครื่องมือ หน่วยงาน	ที่ทำการปกครองจังหวัดจันทบุรี - สำนักงานโยธาธิการและผังเมืองจังหวัดจันทบุรี - สำนักงานป้องกันและบรรเทาสาธารณภัยจังหวัดจันทบุรี - สำนักงานอุตสาหกรรมจังหวัดจันทบุรี - อำเภอทุกอำเภอ - องค์การปกครองส่วนท้องถิ่นทุกแห่ง	- งบฟังก์ชั่น - งบประมาณอปท. - งบประมาณยุทธศาสตร์จังหวัด - งบประมาณยุทธศาสตร์กลุ่มจังหวัด
वादภัย	อ.ท่าใหม่ อ.โป่งน้ำร้อน อ.เขาคิชฌกูฏ อ.นายายอาม อ.ขลุง	อ.แก่งหางแมว อ.แหลมสิงห์ อ.สอยดาว อ.มะขาม	อ.เมือง	๑. จัดทำฐานข้อมูลสถิติ เพื่อนำมาวิเคราะห์พื้นที่เสี่ยงภัย ๒. วิเคราะห์ปัจจัยเสี่ยง และสาเหตุของการเกิดภัย ๑.ตรวจสอบการก่อสร้างและตรวจความพร้อมของอาคาร สถานที่ ประกอบการ บ้านเรือน และสิ่งก่อสร้างให้ได้มาตรฐานตามกฎหมายควบคุมอาคาร ๓.ปลูกต้นไม้ หรือปลูกป่าเพื่อสร้างแนวกันลมตามธรรมชาติ	<u>ใช้โครงสร้าง</u> <u>ใช้โครงสร้าง</u> ๑. ติดตั้งเครื่องวัดสภาพอากาศ ๒. ติดตั้งเสียงตามสาย หอกระจายข่าว สัญญาณเตือนภัยในชุมชน <u>ไม่ใช้โครงสร้าง</u> ๑. มีแผนปฏิบัติการในการป้องกันและระงับवादภัย ๒.การฝึกการป้องกันและบรรเทาสาธารณภัยระดับจังหวัด/อำเภอ/อปท. ๓.เสริมสร้างศักยภาพชุมชนในการป้องกันและบรรเทาสาธารณภัย CBDRM ๔.ฝึกอบรมให้ความรู้แก่เจ้าหน้าที่รัฐ ประชาชน นักเรียน นักศึกษา ๕.เตรียมความพร้อมด้านกำลังพล บุคลากร เครื่องจักร ยานพาหนะ อุปกรณ์ เครื่องมือ	- สำนักงานโยธาธิการและผังเมืองจังหวัดจันทบุรี - สำนักงานป้องกันและบรรเทาสาธารณภัยจังหวัดจันทบุรี - สำนักงานทรัพยากรธรรมชาติและสิ่งแวดล้อมจังหวัดจันทบุรี - สถานีอุตุนิยมวิทยาจันทบุรี - อำเภอทุกอำเภอ - องค์การปกครองส่วนท้องถิ่นทุกแห่ง	งฟังก์ชั่น -งบประมาณอปท. -งบประมาณยุทธศาสตร์จังหวัด -งบประมาณยุทธศาสตร์กลุ่มจังหวัด

ประเภทของภัย	พื้นที่และระดับความเสี่ยง			แนวทางการลดความเสี่ยงจากสาธารณภัย	แผนงาน/โครงการในการลดความเสี่ยงจากสาธารณภัย	หน่วยงานรับผิดชอบ	แหล่งงบประมาณ
	ระดับสูง	ระดับกลาง	ระดับต่ำ				
อุทกภัย	อ. เมือง อ. ชลุม อ. โป่งน้ำร้อน อ. เขาคิชฌกูฏ	อ. มะขาม อ. แก่งหางแมว	อ. นายายอาม อ. สอยดาว อ. ท่าใหม่ อ. แหหลวงสิงห์	<p>๑. จัดทำฐานข้อมูลสถิติ เพื่อนำมาวิเคราะห์พื้นที่เสี่ยงภัย</p> <p>๒. สร้างระบบการแจ้งเตือนภัยให้มีประสิทธิภาพ</p> <p>๓. วิเคราะห์ปัจจัยเสี่ยง และสาเหตุของการเกิดภัย</p> <p>๔. ประเมินความเสี่ยงภัยจากอุทกภัยและดินโคลนถล่มโดยการประเมินภัยและความล่าช้าเพื่อประเมินโอกาสหรือความเป็นไปได้ที่จะเกิดอุทกภัยและดินโคลนถล่ม รวมทั้งศึกษาวิธีลดผลกระทบ เพื่อนำไปกำหนดมาตรการที่เหมาะสมในการบริหารจัดการภัยจากอุทกภัยและดินโคลนถล่ม</p>	<p><u>ใช้โครงสร้าง</u></p> <p>๑. สร้างเขื่อน อ่างเก็บน้ำฝายชะลอน้ำ ตามขนานไปตามยาวของแม่น้ำ</p> <p>๒. ปกป้องโคลนหน้าดินกันดินพังทลาย</p> <p>๓. ขุดลอกคลอง กำจัดวัชพืชขวางทางน้ำ</p> <p><u>ไม่ใช่โครงสร้าง</u></p> <p>๑. การฝึกอบรมความรู้เกี่ยวกับอุทกภัย/ดินโคลนถล่มแก่ประชาชน</p> <p>๒. การเสริมสร้างศักยภาพชุมชนในการป้องกันและบรรเทาสาธารณภัย</p> <p>CBDRM</p> <p>๓. การฝึกการป้องกันและบรรเทาสาธารณภัยระดับจังหวัด/อำเภอ/อปท.</p> <p>๕. มีแผนปฏิบัติการป้องกันและระงับอุทกภัยและดินโคลนถล่ม</p> <p>๖. การเตรียมความพร้อมด้านกำลังพล บุคลากร เครื่องจักร ยานพาหนะ อุปกรณ์หน่วยงาน</p>	<p>- สำนักงานป้องกันและบรรเทาสาธารณภัยจังหวัดจันทบุรี</p> <p>- สำนักงานทรัพยากรธรรมชาติและสิ่งแวดล้อมจังหวัดจันทบุรี</p> <p>- โครงการชลประทานจันทบุรี</p> <p>- สำนักงานเกษตรและสหกรณ์จังหวัดจันทบุรี</p> <p>- อำเภอทุกอำเภอ</p> <p>- องค์การปกครองส่วนท้องถิ่นทุกแห่ง</p>	<p>- งบฟังกู้คืน</p> <p>- งบประมาณอปท.</p> <p>- งบประมาณยุทธศาสตร์จังหวัด</p> <p>- งบประมาณยุทธศาสตร์กลุ่มจังหวัด</p>
ภัยแล้ง	อ. ชลุม อ. สอยดาว อ. โป่งน้ำร้อน อ. มะขาม อ. เขาคิชฌกูฏ	อ. นายายอาม อ. ท่าใหม่	อ. แหหลวงสิงห์ อ. เมือง อ. แก่งหางแมว	<p>๑. จัดทำฐานข้อมูลสถิติ เพื่อนำมาวิเคราะห์พื้นที่เสี่ยงภัย</p> <p>๒. วิเคราะห์ปัจจัยเสี่ยง และสาเหตุของการเกิดภัย</p> <p>๓. ให้องค์กรที่เกี่ยวข้องวางแผนการบริหารจัดการใช้น้ำอย่างมีประสิทธิภาพและยั่งยืน</p>	<p><u>ใช้โครงสร้าง</u></p> <p>๑. โครงการขุดลอกลำน้ำสาธารณะ และการขุดสระกักเก็บน้ำเพื่อป้องกันและแก้ไขปัญหาภัยแล้งและอุทกภัย</p> <p>๒. สำรวจพื้นที่รองรับน้ำและกักเก็บน้ำ เช่น อ่างเก็บน้ำ เขื่อน สระ ทำนบ ฝาย คันดิน ฝายชะลอน้ำ แก้มลิง</p> <p><u>ไม่ใช่โครงสร้าง</u></p> <p>๑. โครงการด้านการจัดทำข้อมูลสถิติภัย</p> <p>๒. โครงการด้านการพัฒนาระบบการแจ้งเตือนภัย</p> <p>๓. เตรียมความพร้อมด้านกำลังพล บุคลากร เครื่องจักรกล</p>	<p>- สำนักงานป้องกันและบรรเทาสาธารณภัยจังหวัดจันทบุรี</p> <p>- สำนักงานทรัพยากรธรรมชาติและสิ่งแวดล้อมจังหวัดจันทบุรี</p> <p>- โครงการชลประทานจันทบุรี</p> <p>- สำนักงานเกษตรและสหกรณ์จังหวัดจันทบุรี</p> <p>- อำเภอทุกอำเภอ</p> <p>- องค์การปกครองส่วนท้องถิ่นทุกแห่ง</p>	<p>- งบฟังกู้คืน</p> <p>- งบประมาณอปท.</p> <p>- งบประมาณยุทธศาสตร์จังหวัด</p> <p>- งบประมาณยุทธศาสตร์กลุ่มจังหวัด</p>



ประเภทของภัย	พื้นที่และระดับความเสี่ยง			แนวทางการลดความเสี่ยงจากสาธารณภัย	แผนงาน/โครงการในการลดความเสี่ยงจาก สาธารณภัย	หน่วยงานรับผิดชอบ	แหล่งงบประมาณ
	ระดับสูง	ระดับกลาง	ระดับต่ำ				
ภัยจากการคมนาคมและขนส่ง	อ. เมือง อ. ท่าใหม่ อ.มะขาม	อ.ขลุ อ.สอยดาว อ.นายายอาม อ.แหลมสิงห์ อ.โป่งน้ำร้อน	อ.แก่งหางแมว อ. เขาคิชฌกูฏ	๑. การกำหนดจุดเสี่ยงของการเกิดอุบัติเหตุทางถนน ๒. วิเคราะห์ปัจจัยเสี่ยงและสาเหตุของการเกิดภัยโดยผู้เชี่ยวชาญ	<u>ใช้โครงสร้าง</u> ๑. โครงการปรับปรุงก่อสร้าง ซ่อมแซมถนน ๒.ติดตั้งสัญญาณจราจรป้ายแจ้งเตือน ตามพื้นที่จุดเสี่ยง ทางแยก ทางโค้ง ๓.ติดตั้งเครื่องตรวจจับความเร็ว ๔.สร้างสะพานลอยในชุมชนหรือพื้นที่เสี่ยงอันตราย ๕.จัดซื้ออุปกรณ์กู้ชีพกู้ภัย และอุปกรณ์เครื่องมือในการกู้ชีพกู้ภัย <u>ไม่ใช่โครงสร้าง</u> ๑.โครงการอบรมให้ความรู้ วินัยจราจรแก่ประชาชน นักเรียน นักศึกษา ๒. โครงการณรงค์การสวมหมวกนิรภัย/คาดเข็มขัดนิรภัย ๓. ส่งเสริมมาตรการตรวจจับ กวดขันวินัยจราจร อย่างเคร่งครัด ๔. กิจกรรมประชุมหน่วยงานที่เกี่ยวข้องเพื่อร่วมวิเคราะห์ปัจจัยเสี่ยงและสาเหตุของภคภคภัย ๕.การประชุมคณะกรรมการความปลอดภัยทางถนนประจำเดือน	- แขวงทางหลวงจันทบุรี - แขวงทางหลวงชนบทจันทบุรี - สำนักงานขนส่งจังหวัดจันทบุรี - สำนักงานตำรวจภูธรจังหวัดจันทบุรี - สำนักงานป้องกันและบรรเทาสาธารณภัยจังหวัดจันทบุรี - สำนักงานสาธารณสุขจังหวัดจันทบุรี - อำเภอทุกอำเภอ - องค์กรปกครองส่วนท้องถิ่นทุกแห่ง	- งบฟงค้ช้ัน - งบประมณอ.ปท. - งบประมณยุทธศษตรจ้ันหวัด - งบประมณยุทธศษตรก้ลุ่มจ้ันหวัด
ภัยอื่นๆ (ช้างป่า)	อ.เขาคิชฌกูฏ อ.มะขาม อ.โป่งน้ำร้อน อ.แก่งหางแมว	อ.สอยดาว อ.ท่าใหม่ อ.ขลุ	อ.เมือง อ.แหลมสิงห์ อ.นายายอาม	๑.จัดทำแนวป้องกันไม่ให้ช้างออกนอกพื้นที่ป่า เช่น การขุดคูรอบแนวเขต กาทำรั้วไฟฟ้า ๒.พัฒนา ปรับปรุงแหล่งน้ำแหล่งอาหาร ที่อยู่อาศัยของช้างป่า ๓.พัฒนารูปแบบการป้องกัน การขับไล่ช้างป่าแบบอื่นๆ ในพื้นที่เกษตรกรรม ๔.จัดตั้งกองทุนอาหารสำหรับช้างป่า	<u>ใช้โครงสร้าง</u> ๑.สร้างแนวต่อหยอมป่าของเขตรักษาพันธ์สัตว์ป่า <u>ไม่ใช่โครงสร้าง</u> ๑.ประชาสัมพันธ์เพื่อการป้องกันภัยจากช้างป่า ๒.ฝึกอบรมเรื่องการอนุรักษ์ช้างป่า การให้ความปลอดภัยแก่ชุมชนจากช้าง และผู้สัญจรไปมา ๓.จัดตั้งชุดผลักดันช้างป่าร่วมมือกับอุทยานในพื้นที่ในการผลักดันช้างป่าออกจากชุมชน	- สำนักงานป้องกันและบรรเทาสาธารณภัยจังหวัดจันทบุรี - สำนักงานทรัพยากรธรรมชาติและสิ่งแวดล้อมจังหวัดจันทบุรี - สำนักงานเกษตรและสหกรณ์จังหวัดจันทบุรี - อำเภอในพื้นที่ประสบภัย - องค์กรปกครองส่วนท้องถิ่นในพื้นที่ประสบภัย	งบฟงค้ช้ัน - งบประมณอ.ปท. - งบประมณยุทธศษตรจ้ันหวัด - งบประมณยุทธศษตรก้ลุ่มจ้ันหวัด

**๓.๕ แนวทางปฏิบัติการสร้างความรู้ความเข้าใจเรื่องการลดความเสี่ยงจากสาธารณภัยไปสู่การปฏิบัติ**  
**จังหวัดจันทบุรี** ได้กำหนดให้มีแนวทางปฏิบัติการสร้างความรู้ความเข้าใจเรื่องการลดความเสี่ยงจากสาธารณภัยเพื่อนำไปสู่การปฏิบัติ ดังนี้

๓.๕.๑) สื่อสารความเสี่ยงของพื้นที่ให้แก่ประชาชนและทุกภาคส่วนได้รับทราบความเสี่ยงของพื้นที่ตนเอง เพื่อให้มีความตระหนัก เข้าใจความเสี่ยงในพื้นที่รู้เท่าทันภัย และเตรียมความพร้อมรับมือกับสาธารณภัยในการวางแผนและการลงทุนในการลดความเสี่ยงจากสาธารณภัย โดยการสนับสนุนให้สื่อประชาสัมพันธ์ทุกแขนงมีบทบาทในการรณรงค์ประชาสัมพันธ์เพื่อปลูกฝังจิตสำนึกด้านความปลอดภัยในชีวิตประจำวัน เช่น การใช้ถนนอย่างปลอดภัย การใช้อุปกรณ์ไฟฟ้าภายในบ้าน การเตรียมการในการรับมือสาธารณภัย โดยเฉพาะอย่างยิ่งสื่อประชาสัมพันธ์ที่สามารถเข้าถึงประชาชนได้อย่างมีประสิทธิภาพ เช่น วิทยุ โทรทัศน์ หนังสือ อินเทอร์เน็ต เป็นต้น

๓.๕.๒) จัดทำ ปรับปรุง และพัฒนาคู่มือการประเมินความเสี่ยงจากสาธารณภัย (Disaster Risk Assessment Guideline) โดยให้หน่วยงานภาครัฐในระดับจังหวัด อำเภอ และท้องถิ่น ประเมินความเสี่ยงจากสาธารณภัยร่วมกับผู้มีส่วนได้ส่วนเสียในภาคส่วนต่าง ๆ ได้รับรู้ความเสี่ยงของพื้นที่

๓.๕.๓) ส่งเสริมและสนับสนุนให้องค์กรเครือข่ายในการป้องกันและบรรเทาสาธารณภัยทุกภาคส่วน ทั้งภาครัฐ ภาคเอกชน องค์กรปกครองส่วนท้องถิ่น และอาสาสมัครต่าง ๆ มีส่วนร่วมในการรณรงค์ในเรื่องความปลอดภัย

### **๓.๖ การหลีกเลี่ยงความเสี่ยง**

#### **๑) แนวทางปฏิบัติในการหลีกเลี่ยงความเสี่ยง (Risk Avoidance) เช่น**

๑.๑) ย้ายที่ตั้งชุมชน หมู่บ้าน และอาคารสถานที่ออกนอกพื้นที่เสี่ยงต่อการเกิดสาธารณภัย หรือการออกแบบโครงสร้างและวัสดุในการก่อสร้างที่มีความคงทนและปลอดภัย

๑.๒) กำหนด/จัดทำโซนนิ่ง เพื่อวางแผนการจัดการความเสี่ยงจากสาธารณภัย

๑.๓) จัดทำผังเมือง โดยคำนึงถึงผลกระทบต่อสิ่งแวดล้อมและความเสี่ยงจากสาธารณภัย และมีการบังคับใช้อย่างเคร่งครัด พร้อมทั้งจัดทำกฎระเบียบมาตรฐานด้านความปลอดภัยในชุมชนที่อยู่อาศัย

#### **๒) แนวทางปฏิบัติในการป้องกันและลดผลกระทบจากความเสียหาย (Risk Prevention and Mitigation)**

การป้องกันและลดผลกระทบ เป็นการดำเนินการทั้งใช้โครงสร้าง และไม่ใช้โครงสร้าง เพื่อขจัดหรือลดโอกาสที่สาธารณภัยจะสร้างผลกระทบต่อบุคคล ชุมชนหรือสังคม เพื่อเตรียมการด้านทรัพยากร ระบบการปฏิบัติการและความพร้อมไว้รองรับสถานการณ์สาธารณภัยที่อาจจะเกิดขึ้น ทั้งการป้องกัน บรรเทา และระงับภัยให้มีความพร้อมที่จะเผชิญสาธารณภัยได้อย่างมีประสิทธิภาพ

##### **๒.๑) มาตรการที่ใช้โครงสร้าง**

กำหนดให้มีการป้องกันและลดผลกระทบโดยใช้โครงสร้าง โดยพิจารณาให้สอดคล้องกับสภาพพื้นที่ว่าควรใช้การป้องกันแบบใดจึงเหมาะสมกับสภาพพื้นที่เสี่ยงภัยนั้น ๆ เช่น

๑) จัดหาพื้นที่รองรับน้ำและกักเก็บน้ำ เช่น อ่างเก็บน้ำ เขื่อน สระ ทำนบ เขื่อนฝาย รวมทั้งการขุดลอกคูคลอง แหล่งน้ำสาธารณะที่ต้นเขิน เพื่อเพิ่มประสิทธิภาพการกักเก็บน้ำไว้ใช้ฤดูแล้ง และการระบายในฤดูฝน

๒) ก่อสร้างกำแพง ผนัง หรือรอดักตะกอน เพื่อป้องกันการเอ่อล้นหรือสูญเสียพื้นดินจากการกัดเซาะชายฝั่งของทะเลและแม่น้ำ

๓) เสริมความแข็งแรงของโครงสร้างบ้าน อาคาร ให้สามารถต้านทานแรงจากลมพายุ

๔) กรณีการก่อสร้างอาคารและสิ่งปลูกสร้างบนพื้นที่เสี่ยงภัยต้องให้มีความมั่นคงแข็งแรงและมีระบบความปลอดภัยสำหรับผู้ใช้อาคาร ทั้งนี้เป็นไปตามพระราชบัญญัติควบคุมอาคาร

พ.ศ. ๒๕๖๒ และที่แก้ไขเพิ่มเติม รวมทั้งข้อกำหนดและกฎกระทรวงที่เกี่ยวข้อง

๒.๒) มาตรการที่ไม่ใช่โครงสร้าง

๑) การกำหนดเขตพื้นที่ และจัดกลุ่มที่ตั้งทางเศรษฐกิจ สังคม วัฒนธรรม เพื่อหลีกเลี่ยงพื้นที่เสี่ยงภัย เช่น การวางแผนการใช้ที่ดิน การจัดทำแผนที่เสี่ยงภัย การกำหนดมาตรฐานความปลอดภัยของกิจกรรมต่าง ๆ การกำหนดโซนนิ่ง เป็นต้น

๒) การเสริมสร้างความแข็งแรงของตลิ่ง ปลูกต้นไม้ ไม้พุ่ม หญ้าแฝก และป่าโกงกาง ป้องกันชุมชนริมน้ำหรือริมทะเล

๓) การขุดลอกคูคลอง ท่อระบายน้ำ และรักษาความสามารถในการระบายน้ำของพื้นที่แบบปกติและแบบฉุกเฉิน

๔) การปรับแผนการเกษตรเพื่อกระจายความเสี่ยง เช่น ปลูกป่าต้นไม้ม ปลูกไม้คลุมหน้าดินกันดินพังทลาย ทำแนวปลูกแนวขวาง แนะนำพันธุ์พืชที่ทนต่อแมลงศัตรูพืชและความแห้งแล้ง รวมถึงส่งเสริมการปลูกพืชให้เหมาะสมกับสภาพพื้นที่และสภาพภูมิอากาศ เป็นต้น

จังหวัดจันทบุรี ได้นำแนวคิดการลดความเสี่ยงมาใช้ในการบริหารจัดการสาธารณภัย ภายใต้การวิเคราะห์ประเมินความเสี่ยงจากสาธารณภัยต่าง ๆ ของจังหวัดโดยได้จัดทำโครงการ/มาตรการ/แผนงานและแนวทางการป้องกันและลดผลกระทบจากทุกหน่วยงานมาใช้ในการป้องกันและลดผลกระทบ ตามภัยประเภทต่าง ๆ และบรรจุไว้ในแผนการป้องกันและบรรเทาสาธารณภัยจังหวัด/แผนพัฒนาจังหวัด/แผนพัฒนากลุ่มจังหวัด

## บทที่ ๔

### การเตรียมความพร้อม

#### ๔.๑ ด้านทรัพยากรสาธารณสุข

จังหวัดจันทบุรี มีการเตรียมความพร้อมด้านทรัพยากรสาธารณสุขต่าง ๆ ที่จะต้องเผชิญกับสาธารณสุขที่อาจเกิดขึ้นในพื้นที่รับผิดชอบ ให้มีความพร้อมในทุก ๆ ด้าน เพื่อรับกับสถานการณ์ภัยที่อาจเกิดขึ้น ลดความสูญเสียในชีวิตและทรัพย์สินของประชาชน โดยมีแนวทางในการเตรียมพร้อมดังนี้

##### ๑.๑.๑ ข้อมูลทรัพยากรจากหน่วยงานต่าง ๆ ที่มีอยู่ในจังหวัดจันทบุรี

กองอำนวยการป้องกันและบรรเทาสาธารณภัยจังหวัดจันทบุรี มีการเตรียมความพร้อมด้านทรัพยากรสาธารณสุขในพื้นที่จังหวัด โดยขอความร่วมมือส่วนราชการ ภาคเอกชน มูลนิธิ หน่วยงานเครื่องจักรกลสาธารณสุขที่อยู่ในสภาพพร้อมใช้งาน สามารถออกปฏิบัติการได้ ๒๔ ชั่วโมง โดยกองอำนวยการป้องกันและบรรเทาสาธารณภัยจังหวัดรวบรวมจัดทำบัญชีรายชื่อตามภาคผนวกแนบท้ายแผนฉบับนี้ มีดังนี้

- ๑) ข้อมูลสถานีเตือนภัย หอเตือนภัย ป้ายเตือนภัย และหอกระจายข่าว ภาคผนวก ข
- ๒) บัญชีเครื่องจักร ยานพาหนะ เครื่องมืออุปกรณ์ ในการป้องกันและบรรเทาสาธารณภัย ภาคผนวก ข
- ๓) บัญชีข้อมูลศักยภาพพื้นฐานทางด้านสาธารณสุข ภาคผนวก ฅ
- ๔) บัญชีศูนย์พักพิงชั่วคราวหลัก/สำรอง ภาคผนวก ญ

##### ๔.๑.๒ แนวทางระดมทรัพยากรและบูรณาการทรัพยากรจากหน่วยต่าง ๆ

(๑) ให้พาณิชย์จังหวัดจันทบุรี อุตสาหกรรมจังหวัดจันทบุรี ร่วมกับหอการค้าจังหวัดจันทบุรี สภาอุตสาหกรรมจังหวัดจันทบุรี เป็นหน่วยงานหลักในการจัดทำบัญชีสิ่งของที่จำเป็นต่อการดำรงชีพขั้นพื้นฐาน อาทิ อาหาร เครื่องนุ่งห่ม ยารักษาโรค เต็นท์ ที่พักชั่วคราว ตลอดจนอุปกรณ์ในการป้องกันตนเองเบื้องต้น อุปกรณ์ก่อสร้าง ซ่อมแซม ฟื้นฟู รวมถึงรายชื่อของห้างร้าน สถานประกอบการ ที่สามารถจัดหาสิ่งดังกล่าวให้สะดวกต่อการจัดหาเมื่อเกิดสาธารณภัยในพื้นที่ และจัดทำบัญชีราคาควบคุมสินค้าและบริการ

(๒) ให้สำนักงานจังหวัดจันทบุรี ร่วมกับภาครัฐวิสาหกิจ เช่น การไฟฟ้าส่วนภูมิภาคจังหวัดจันทบุรี การประปาส่วนภูมิภาค สาขาจันทบุรี สำนักงานคณะกรรมการกิจการกระจายเสียง กิจการโทรทัศน์ และกิจการโทรคมนาคมแห่งชาติ เขต ๑๒ และบริษัท โทรคมนาคมแห่งชาติ จำกัด (มหาชน) สาขาจันทบุรี เป็นหน่วยงานหลักในการจัดให้มีการเตรียมความพร้อมของทรัพยากรอื่นๆ เช่น บุคลากร งบประมาณ ระบบเทคโนโลยี รวมถึงผู้เชี่ยวชาญพิเศษ จัดวางระบบการจัดสรรทรัพยากรหากเกิดเหตุสาธารณภัยในพื้นที่ เพื่อให้การจัดการสาธารณสุขในพื้นที่จังหวัดจันทบุรีเป็นไปอย่างมีประสิทธิภาพ สร้างความเป็นหุ้นส่วนร่วมกันของทุกหน่วยงานทั้งภาครัฐ ภาคเอกชน

(๓) ให้ขนส่งจังหวัดจันทบุรี ร่วมกับผู้ประกอบการรถโดยสารภาคเอกชนในพื้นที่จังหวัดจันทบุรี เป็นหน่วยงานหลักในการจัดให้มีข้อมูลด้านการขนส่งสาธารณะ เส้นทางปลอดภัย รวมถึงการวางระบบโลจิสติกส์สำหรับการเคลื่อนย้ายผู้ประสบสาธารณภัย ให้ทั่วถึง รวดเร็ว และปลอดภัย

นอกจากนี้ ในรายละเอียดการระดมเครื่องจักรกลสาธารณสุขและทรัพยากรที่จำเป็นอื่นๆ สามารถดูเพิ่มเติมจากแผนเผชิญเหตุ ซึ่งเป็นแผนเฉพาะภัยนั้นๆ

##### ๔.๑.๓ แผนการจัดการทรัพยากรขององค์กรปกครองส่วนท้องถิ่นในจังหวัด

สำหรับการพิจารณาว่าองค์กรปกครองส่วนท้องถิ่นใดควรมีทรัพยากรสาธารณสุขชนิดใดบ้าง ให้คำนึงถึงศักยภาพความพร้อมขององค์กรปกครองส่วนท้องถิ่น และปัจจัยความเสี่ยงของแต่ละพื้นที่เป็นสำคัญ เช่น ความหนาแน่นของประชากร พื้นที่ทางการเกษตรและปศุสัตว์ พื้นที่ภาคธุรกิจ อุตสาหกรรม และการประกอบการ พื้นที่สาธารณสุขปโภคสำคัญ ๆ ที่จำเป็นต่อการดำรงชีวิต อาคารบ้านเรือนที่อยู่อาศัย

สถานที่สำคัญต่าง ๆ สถานที่ราชการ พื้นที่ทางธรรมชาติและความสะดวกสบายของภัย เป็นต้น โดยมีเงื่อนไขการจัดการทรัพยากรสาธารณสุขขององค์กรปกครองส่วนท้องถิ่น ดังนี้

๑) ให้ประเมินพื้นที่ที่มีความเสี่ยงต่อความเสียหายและความต้องการให้มีการดำเนินการให้ความช่วยเหลือ ได้แก่ พื้นที่ทางการเกษตรและปศุสัตว์ พื้นที่ธุรกิจ อุตสาหกรรม และการประกอบการพื้นที่ที่มีสาธารณสุขโรคสำคัญที่จำเป็นต่อการดำรงชีวิต พื้นที่ที่มีสถานที่สำคัญ หรือสถานที่ราชการที่สำคัญ รวมถึงพื้นที่อยู่อาศัยจำนวนหลังคาเรือน และพื้นที่ทางธรรมชาติ จำนวนประชากรที่ได้รับผลกระทบจากสาธารณสุข โดยประเมินจากจำนวนประชากรในพื้นที่เสี่ยงหรือที่คาดว่าจะได้รับผลกระทบที่ส่งผลการดำเนินชีวิตโดยปกติถูกรบกวน และมีความต้องการให้ความช่วยเหลือเบื้องต้น และให้รวมถึงการพิจารณาจากจำนวนประชากรที่ต้องการอพยพออกจากพื้นที่ด้วย

๒) ให้ประเมินความซับซ้อนของสถานการณ์ ระยะเวลาที่หน่วยงานรับผิดชอบในพื้นที่ในระดับการจัดการสาธารณสุขนั้น ๆ การเผชิญกับสถานการณ์ที่มีความรุนแรงในระดับเดียวกับที่เผชิญระยะ ๒๔ ชั่วโมงแรก ไปอีกกี่วันและมีแนวโน้มที่พื้นที่จะเสียหายเพิ่มมากขึ้นอีกร้อยละเท่าไร จากพื้นที่ที่คาดว่าจะได้รับผลกระทบ เงื่อนไขความซับซ้อน ทรัพยากร หมายถึง ร้อยละของทรัพยากรที่ใช้ไปแล้วของหน่วยงานรับผิดชอบในระดับพื้นที่และหน่วยงานภาคีเครือข่ายในขอบเขตการปกครอง และที่ร้องขอเพิ่มเติมได้ รวมถึงกำลังคนของหน่วยงานและภาคีเครือข่ายในขอบเขตการปกครอง และที่ร้องขอเพิ่มเติมได้ โดยให้หมายรวมถึงกำลังคนของหน่วยงานหลักในพื้นที่และภาคีเครือข่ายในขอบเขตอำนาจพื้นที่ เครื่องมืออุปกรณ์ ปัจจัยยังชีพและงบประมาณของหน่วยงานที่จัดสรรไว้เพื่อการจัดการสาธารณสุขและที่ได้รับการสนับสนุนเพิ่มเติม โดยกำหนดให้ต้องมีการใช้ทรัพยากรในทุกเงื่อนไขที่กำหนด ในเงื่อนไขทรัพยากรนี้ กำหนดโดยใช้หลักวิธิตัด ของการประเมินความเสี่ยงที่หน่วยงานจะต้องสามารถประเมินความสามารถของตนในการรับมือกับสถานการณ์ และการขอรับการสนับสนุนได้ก่อนที่กำลังความสามารถจะหมดลง การใช้เงื่อนไขในการจัดหาทรัพยากรสาธารณสุขเป็นการใช้เงื่อนไขขอบหลักการจัดการความเสี่ยงสาธารณสุข เพราะจะต้องการใช้มิติของความเสี่ยงในการพิจารณาและวิเคราะห์ ว่าพื้นที่มีความต้องการทรัพยากรสาธารณสุข ความสามารถในการจัดการต่อความเสี่ยงที่มีปัจจัยของภัย ความล่าช้า ความเปราะบาง และความเสียหายอย่างไร เพื่อให้มีทรัพยากรสาธารณสุขสนับสนุนการจัดการสาธารณสุขในพื้นที่ และการปรับระดับการจัดการสาธารณสุขที่องค์กรปกครองส่วนท้องถิ่นสามารถรับมือได้ไม่ท่วมท้น จนเกิดความเสี่ยงต่อการที่ภัยจะมีความรุนแรงมากขึ้นจนไม่สามารถรับมือต่อไปได้ ไม่ล่าช้าตามหลังสถานการณ์

สำหรับทรัพยากรสาธารณสุขขององค์กรปกครองส่วนท้องถิ่น เบื้องต้น ที่องค์กรปกครองส่วนท้องถิ่นควรจะมีเพื่อเตรียมความพร้อมป้องกันและบรรเทาสาธารณสุขในพื้นที่ เช่น

- ๑) รถกู้ชีพ EMS รถเคลื่อนที่เร็วพร้อมอุปกรณ์ปฐมพยาบาล
- ๒) เครื่องตัด เครื่องถ่าง พร้อมชุดต้นกำลังไฮดรอลิก
- ๓) รถดับเพลิง รถบรรทุกน้ำ
- ๔) เรือท้องแบนพร้อมเครื่องยนต์
- ๕) เครื่องสูบน้ำแบบหาบหาม
- ๖) เลื่อยโซยนต์
- ๗) รถกระเช้าไฟฟ้า
- ๘) รถบรรทุกอเนกประสงค์

ทั้งนี้ ให้คำนึงถึงศักยภาพความพร้อมขององค์กรปกครองส่วนท้องถิ่น และปัจจัยความเสี่ยงภัยของแต่ละพื้นที่เป็นสำคัญ

## ๔.๒ ด้านบุคลากร

### ๔.๒.๑ ข้อมูลบุคลากรด้านการป้องกันและบรรเทาสาธารณภัย

กองอำนวยการป้องกันและบรรเทาสาธารณภัยจังหวัดจันทบุรี มีการเตรียมความพร้อมด้านบุคลากร ด้านการป้องกันและบรรเทาสาธารณภัย โดยรวบรวมและจัดทำเป็นบัญชีเพื่อให้มีความสะดวกในการบริหารจัดการกำลังพลในสถานการณ์ภัย หรือประสานงานในภาวะฉุกเฉิน ประกอบด้วย (๑) ข้อมูลบุคลากรหน่วยงานราชการ รัฐวิสาหกิจ ภาคเอกชน (๒) บัญชีองค์กรสาธารณกุศล หน่วยงานเครือข่าย (๓) ผู้เชี่ยวชาญด้านสาธารณภัย (๔) บัญชีฐานข้อมูล อปพร. ในจังหวัดจันทบุรี รายละเอียดใน **ภาคผนวก จ**

### ๔.๒.๒ แผนการเพิ่มและพัฒนาบุคลากรในจังหวัดจันทบุรี

กองอำนวยการป้องกันและบรรเทาสาธารณภัยจังหวัดจันทบุรี มีแผนการเพิ่มและพัฒนาบุคลากรด้านการป้องกันและบรรเทาสาธารณภัย เพื่อเพิ่มทักษะความชำนาญด้านการจัดการความเสี่ยงจากสาธารณภัย ดังนี้

#### (๑) ด้านการป้องกันภัย /ด้านการเตรียมความพร้อม

- ๑.๑ อาสาสมัครป้องกันภัยฝ่ายพลเรือน (อปพร.) (หลักสูตรจัดตั้ง ๕ วัน /หลักสูตรทบทวน ๓ วัน)
- ๑.๒ จิตอาสาภัยพิบัติ ประจำองค์กรปกครองส่วนท้องถิ่น (หลักสูตรจัดตั้ง /หลักสูตรทบทวน ๓ วัน)
- ๑.๓ พนักงานดับเพลิงเบื้องต้น /ก้วหน้า (ไม่น้อยกว่า ๕ วัน)
- ๑.๔ อบรมหลักสูตรเฝ้าระวังและผลักต้นช้างป่า (ไม่น้อยกว่า ๒ วัน)
- ๑.๕ การจัดการภัยพิบัติโดยอาศัยชุมชนเป็นฐาน (CBDRM) (ไม่น้อยกว่า ๒ วัน)
- ๑.๖ หลักสูตรเทคนิคการขับขี้อปพร. (๑ วัน)
- ๑.๗ โครงการอบรมเพิ่มศักยภาพการป้องกันและบรรเทาสาธารณภัย (ผู้อำนวยการท้องถิ่น) (๒ วัน)
- ๑.๘ การพัฒนาศักยภาพเครือข่ายและการแจ้งเตือนภัย (๑ วัน)

#### (๒) ด้านการกู้ภัย /ด้านการฟื้นฟูบูรณะ

- ๒.๑ การปฐมพยาบาลฉุกเฉินและการกู้ชีพขั้นพื้นฐาน (ไม่น้อยกว่า ๓ วัน)
- ๒.๒ การฝึกการใช้ทรัพยากรการกู้ภัย (เครื่องมือ /อุปกรณ์ / เครื่องจักรกล) ไม่น้อยกว่า ๓ วัน
- ๒.๓ พัฒนาศักยภาพอาสาสมัครด้านการกู้ชีพ-กู้ภัย (ไม่น้อยกว่า ๒ วัน)

**กลุ่มเป้าหมาย** นักเรียน /นักศึกษา /เจ้าหน้าที่สำนักงานป้องกันและบรรเทาสาธารณภัยจังหวัดจันทบุรี /ผู้บริหาร เจ้าหน้าที่องค์กรปกครองส่วนท้องถิ่น /ข้าราชการ เจ้าหน้าที่รัฐ /อปพร. /อาสาสมัคร ต่าง ๆ

#### วิธีการและผลที่คาดว่าจะได้รับ

จัดให้มีการฝึกอบรมอย่างน้อยปีละ ๑ ครั้ง เพื่อพัฒนาความรู้ให้กับบุคลากร ด้วยการให้ความรู้เชิงเนื้อหา ควบคู่กับความรู้เชิงประสบการณ์ เพื่อให้บุคลากรที่มีหน้าที่ด้านการป้องกันและบรรเทาสาธารณภัย มีความรู้ความเข้าใจในความสัมพันธ์ของบริบทและกระบวนการในขั้นตอนต่าง ๆ ของการจัดการภัยพิบัติ และมีความชำนาญในการปฏิบัติการพัฒนาทัศนคติ ด้วยการอบรมพัฒนาแนวคิด และการสัมมนาพัฒนาพฤติกรรมซึ่งจะทำให้บุคลากรมีทัศนคติที่ดีต่อการปฏิบัติงานในสถานการณ์วิกฤตซึ่งจะส่งผลให้การรับมือภัยพิบัติในพื้นที่มีประสิทธิภาพ โดยให้ความสำคัญกับการพัฒนาทักษะการจัดการภัยพิบัติ เนื่องจาก การปฏิบัติในสถานการณ์วิกฤตและเสี่ยงอันตราย ผู้ปฏิบัติงานจะต้องมีความเชี่ยวชาญในการปฏิบัติงานด้วยความรวดเร็วและถูกต้อง เพื่อลดความสูญเสียชีวิตและทรัพย์สินของผู้ประสบภัย

#### ๔.๒.๓ แผนการจัดอบรมสร้างความรู้ในการจัดการความเสี่ยงจากสาธารณภัยให้แก่ภาคีเครือข่ายองค์กรปกครองส่วนท้องถิ่น อปพร. CBDRM ประชาชน ฯลฯ มีดังนี้

การจัดการความเสี่ยงจากภัยพิบัติโดยอาศัยชุมชนเป็นฐาน (Community Based disaster Risk Management : CBDRM) เน้นการอาศัยชุมชนเป็นศูนย์กลางในการป้องกัน แก้ไข บรรเทา และฟื้นฟู ความเสียหายจากสาธารณภัย โดยให้ชุมชนเข้ามามีส่วนร่วมในการวางแผน ตัดสินใจ กำหนดแนวทางการแก้ไขในการจัดการความเสี่ยงจากสาธารณภัย เพื่อลดความเสี่ยงภัยของชุมชนและเพิ่มขีดความสามารถให้คนในชุมชนมีศักยภาพในการระงับบรรเทาภัยได้ด้วยตนเองในระดับหนึ่ง ก่อนที่หน่วยงานภายนอกจะเข้าไปให้ความช่วยเหลือ จึงเป็นเครื่องมือในการเตรียมประชาชน/ชุมชนให้มีความพร้อมที่จะเผชิญสาธารณภัยและได้รับผลกระทบต่อชีวิตและทรัพย์สินให้น้อยที่สุด รวมทั้งเป็นการสร้างเครือข่ายภาคประชาชนในรูปแบบอาสาสมัครเพื่อช่วยเหลืองานเจ้าหน้าที่ในขั้นตอนการเตรียมความพร้อม เช่น การศึกษาข้อมูล การวิเคราะห์ ข้อมูลภัย การแจ้งเตือน การจัดตั้งคณะกรรมการ การป้องกันและบรรเทาสาธารณภัยชุมชน/หมู่บ้าน การฝึกการป้องกันและบรรเทาสาธารณภัย และการประเมินผล เป็นต้น

จังหวัดจันทบุรี ได้จัดโครงการเสริมสร้างศักยภาพชุมชนด้านการป้องกันและบรรเทาสาธารณภัย โดยนำหลักการจัดการความเสี่ยงจากภัยพิบัติโดยอาศัยชุมชนเป็นฐาน (CBDRM) ดังนี้

- พื้นที่เสี่ยงอุทกภัยและดินถล่มของจังหวัดจันทบุรี จำนวน ๗๖๖ ชุมชน/หมู่บ้าน ดำเนินโครงการ CBDRM แล้ว จำนวน ๑๐๖ ชุมชน/หมู่บ้าน เหลือ ๖๖๐ ชุมชน/หมู่บ้าน

- พื้นที่เสี่ยงภัยช้างป่าของจังหวัดจันทบุรี จำนวน ๑๔๐ ชุมชน/หมู่บ้าน ดำเนินโครงการ CBDRM จำนวน ๑๔ ชุมชน/หมู่บ้าน เหลือ ๑๒๖ ชุมชน/หมู่บ้าน

จังหวัดจันทบุรีมีแผนการจัดอบรมสร้างความรู้ในการจัดการความเสี่ยงจากสาธารณภัย โดยอาศัยชุมชนเป็นฐาน (CBDRM) ให้แก่ ชุมชนที่อยู่ในพื้นที่เสี่ยงอุทกภัยและดินถล่ม และพื้นที่เสี่ยงภัยช้างป่า ในพื้นที่จังหวัดจันทบุรีให้ครบทุกชุมชน โดยใช้งบประมาณทั้งจากกรมป้องกันและบรรเทาสาธารณภัย และจากภาคส่วนอื่น ๆ ได้แก่ จังหวัด กลุ่มจังหวัด ภาคเอกชนต่าง ๆ เป็นต้น เพื่อให้ชุมชนมีความพร้อมในการเผชิญสาธารณภัย

#### ๔.๓ การเตรียมการอพยพ

กำหนดให้กองอำนวยการป้องกันและบรรเทาสาธารณภัยแต่ละระดับจัดทำแผนอพยพส่วนราชการ หรือวางมาตรการการอพยพ ซึ่งอย่างน้อยมีสาระสำคัญประกอบด้วย บัญชีจำนวนผู้อพยพ บัญชีส่วนราชการ สิ่งอำนวยความสะดวกในการอพยพ การกำหนดเขตพื้นที่รองรับ การอพยพให้อยู่ในพื้นที่เหมาะสม การกำหนดเจ้าหน้าที่หรือผู้รับผิดชอบการอพยพไว้ให้ชัดเจน การกำหนดเส้นทางอพยพหลัก และเส้นทางอพยพสำรองสำหรับแต่ละประเภทภัย รวมทั้งการสำรวจและการจัดเตรียมพาหนะ น้ำมันเชื้อเพลิง แหล่งพลังงาน และระบบสื่อสารสำหรับการอพยพ

เพื่อเป็นการรักษาความปลอดภัยในชีวิตทรัพย์สินของประชาชน และให้การดำเนินการอพยพเคลื่อนย้ายเป็นไปอย่างมีระบบสามารถระงับการแตกตื่นเสียชีวิตของประชาชนไปสู่สถานที่ปลอดภัยได้อย่างมีประสิทธิภาพ

**การเตรียมการอพยพ ให้ดำเนินการดังนี้**

- ๑) จัดทำแผนอพยพในพื้นที่เสี่ยงจากสาธารณภัยและจัดทำแผนบริหารความต่อเนื่องของส่วนราชการ
- ๒) จัดหาสถานที่ปลอดภัยสำหรับการอพยพประชาชน
- ๓) จัดเตรียมเส้นทางอพยพหลักและเส้นทางสำรองสำหรับแต่ละประเภทภัย
- ๔) จัดทำป้ายแสดงสัญญาณเตือนภัยบอกเส้นทางอพยพไปสู่สถานที่ปลอดภัย
- ๕) จัดเตรียมสรรพกำลังหน่วยปฏิบัติการฉุกเฉิน หรือหน่วยอพยพ

๖) จัดเตรียมยานพาหนะ เครื่องมือ อุปกรณ์ เช่น รถยนต์ขับเคลื่อน ๔ ล้อ ไฟฉาย พลุส่องสว่าง นกหวีด เสื้อชูชีพ ฯลฯ

๗) จัดประชุมหรืออบรมให้ความรู้ในการช่วยเหลือตัวเองเมื่ออยู่ในภาวะฉุกเฉิน

๘) จัดให้มีการฝึกซ้อมแผนอพยพจากสาธารณภัย

๙) จัดทำคู่มือการอพยพจากสาธารณภัย ให้ประชาชนศึกษา

ทั้งนี้ ในการจัดทำแผนอพยพ การอพยพส่วนราชการ ได้กำหนดรายละเอียดและจัดทำบัญชีจำนวนผู้อพยพไว้ล่วงหน้า โดยแยกประเภทตามลำดับความเร่งด่วน การกำหนดเขตพื้นที่ รวมพลและพื้นที่รองรับการอพยพ การกำหนดเจ้าหน้าที่ดำเนินการอพยพไว้ล่วงหน้า โดยระบุหน้าที่ความรับผิดชอบ ไว้ให้ชัดเจน การสำรวจยานพาหนะ น้ำมันเชื้อเพลิง ตลอดจนระบบการสื่อสารสำหรับการอพยพ การกำหนดเส้นทางอพยพหลัก และเส้นทางรองที่ชัดเจน การกำหนดสถานที่ปลอดภัยเป็นพื้นที่รองรับการอพยพ การกำหนดระเบียบปฏิบัติในการรักษาความปลอดภัยและความสงบเรียบร้อยในการอพยพ การอยู่อาศัยในพื้นที่รองรับการอพยพตลอดจนการอพยพกลับ การให้ความช่วยเหลือ และบริการในการดำรงชีพ และระบบสุขลักษณะตามสมควร จัดให้มีสิ่งสาธารณูปโภค และสิ่งอำนวยความสะดวกเพิ่มเติม ตลอดจนร่างระเบียบในการควบคุมการใช้สิ่งเหล่านี้

นอกจากนี้ ให้แบ่งการปกครองในพื้นที่อพยพออกเป็นกลุ่ม และจัดทำทะเบียนและจัดระเบียบการปกครอง โดยการจัดแบ่งประเภทของบุคคลตามลำดับเร่งด่วน เช่น ผู้ป่วยทุพพลภาพ คนพิการ คนชรา เด็ก และสตรี ตามลำดับ และจัดเตรียมพื้นที่รองรับการอพยพไว้ล่วงหน้าให้เป็นไปตามลักษณะความจำเป็น เช่น ต้องห่างจากพื้นที่อันตราย ไม่กีดขวางหรือเหนี่ยวรั้งการปฏิบัติการ เป็นพื้นที่ที่สามารถจัดการด้านสุขลักษณะ ได้มีความสะดวกในเส้นทางคมนาคม และมีสิ่งอำนวยความสะดวกและระบบสาธารณูปโภคตามสมควร

#### ๔.๔ การแจ้งเตือนภัย

การแจ้งเตือนภัย (Warning) เป็นการดำเนินการแจ้งเตือนภัยเพื่อให้บรรลุวัตถุประสงค์ในการลดความเสี่ยงจากสาธารณภัยที่จะเกิดขึ้น เพื่อเตรียมความพร้อม การป้องกัน และการลดผลกระทบ โดยการให้ข้อมูลข่าวสารเกี่ยวกับสาธารณภัยและการแจ้งเตือนภัยที่รวดเร็วไปยังพื้นที่และกลุ่มเป้าหมาย เพื่อให้หน่วยงานและประชาชนเตรียมความพร้อมรับมือกับสาธารณภัยที่จะเกิดขึ้นได้อย่างทันท่วงที ทั้งนี้ การแจ้งเตือนภัยจะหมายรวมถึงการแจ้งเตือนภัยล่วงหน้า (Early Warning) ตั้งแต่การให้ข้อมูลข่าวสารที่เป็นประโยชน์และทันเหตุการณ์ผ่านช่องทางต่าง ๆ ไปยังหน่วยงาน/องค์กร และประชาชน เพื่อให้หน่วยงานและบุคคลที่กำลังเผชิญความเสี่ยงต่อการเกิดสาธารณภัยสามารถระทำการอย่างใดอย่างหนึ่ง (ติดตาม วิเคราะห์ และประเมินสถานการณ์) โดยระบบเตือนภัยแบบครบวงจร (End-to-End Warning System) จะมุ่งเน้นกระบวนการดำเนินการตั้งแต่ต้นทางในการวิเคราะห์ ประเมินความเสี่ยง เพื่อแจ้งเตือนไปยังหน่วยงานและประชาชนให้มีความพร้อมในการรับมือกับสาธารณภัยและสามารถอพยพไปยังพื้นที่ปลอดภัยได้อย่างมีประสิทธิภาพ ผ่านช่องทางสื่อสารต่าง ๆ ที่ได้จัดเตรียมไว้



๔.๔.๑) แนวทางปฏิบัติของระบบการเตือนภัย ดำเนินการจัดหา ติดตั้ง และพัฒนาโครงสร้างระบบเตือนภัย ระบบสื่อสารและโครงสร้างพื้นฐานด้านการเตือนภัยในการพัฒนาการแจ้งเตือนภัย วิเคราะห์ข้อมูลสาธารณสุขภัยและการส่งข้อมูลที่ต้องรวดเร็วไปยังส่วนราชการ หน่วยงานที่เกี่ยวข้อง และประชาชน ซึ่งการพัฒนาและเชื่อมโยงระบบการแจ้งเตือนและเฝ้าระวังภัยที่มีประสิทธิภาพ ประกอบด้วย ๔ องค์ประกอบหลักตามแผนภาพที่ ๔ ได้แก่



แผนภาพที่ ๔ องค์ประกอบสำคัญของระบบการเตือนภัย

๑) การรับรู้และเข้าใจความเสี่ยง (Risk Knowledge) โดยการเก็บรวบรวมข้อมูล วิเคราะห์ข้อมูลที่เป็นระบบ และคำนึงถึงการเปลี่ยนแปลงของภัยอันเนื่องจากปัจจัยอื่น ๆ เช่น การขยายตัวของเมือง ฯลฯ มาใช้ในการประเมินความเสี่ยงจากสาธารณสุขภัย เพื่อนำมาสนับสนุน/ตัดสินใจในการแจ้งเตือนภัยให้ตรงกับพื้นที่ที่จะได้รับผลกระทบเมื่อสาธารณสุขภัยเกิดขึ้นการประเมินความเสี่ยงไม่ควรดำเนินการเพียงครั้งเดียว ควรมีการปรับปรุงตามระยะเวลา โดยขึ้นอยู่กับ การเปลี่ยนแปลงสภาพแวดล้อม กาลเวลา และบริบทของพื้นที่

๒) ติดตามสถานการณ์และการพยากรณ์ (Monitoring and Forecasting) เป็นขั้นตอนในการเฝ้าระวัง ติดตามสถานการณ์ และการวิเคราะห์คาดการณ์สาธารณสุขภัยที่จะเกิดขึ้นเชิงพื้นที่ในแต่ละระดับ โดยใช้เทคโนโลยีสารสนเทศ นวัตกรรม แบบจำลองการวิเคราะห์ข้อมูลจำนวนมาก (Data Analytical BIG DATA) และปัญญาประดิษฐ์ (Artificial Intelligence: AI) เพื่อให้การคาดการณ์มีความถูกต้อง แม่นยำ ครบคลุม และรวดเร็ว

๓) การแจ้งเตือนภัยและการสื่อสาร (Dissemination and Communication) ต้องจัดทำข้อความ หรือคำแจ้งเตือนที่ชัดเจน เข้าใจง่าย และเกิดประโยชน์ต่อชุมชน/ประชาชนมากที่สุด (เวลาที่เกิดสาธารณสุขภัย ระยะเวลาการเกิด พื้นที่ที่จะได้รับผลกระทบ แนวทางการปฏิบัติและการเตรียมพร้อม ฯลฯ) เพื่อให้ประชาชนไม่เกิดความสับสนและสามารถปฏิบัติตามได้อย่างถูกต้องวิธี รวมทั้งจะต้องจัดเตรียมโครงสร้างพื้นฐานระบบสื่อสาร (Communication Infrastructure) และระบบ/อุปกรณ์เตือนภัยให้ครอบคลุมพื้นที่เสี่ยงภัย

๔) ความตระหนักรู้และการตอบสนองต่อการแจ้งเตือนภัย (Public Awareness and Response Capability) เมื่อชุมชน/ประชาชนในพื้นที่ได้รับข้อความ/สัญญาณแจ้งเตือนแล้วต้องรู้เท่าทันภัย โดยตระหนักถึงความปลอดภัย การป้องกันและเตรียมความพร้อมรับมือกับสาธารณสุขภัยที่จะเกิดขึ้น ตั้งแต่การสร้างเสริมความเข้มแข็งในชุมชน การป้องกันและลดผลกระทบ ความสามารถจัดการในภาวะฉุกเฉิน ตลอดจนการอพยพไปยังพื้นที่ปลอดภัย

๔.๔.๒) แนวทางปฏิบัติการแจ้งเตือนภัย เนื่องจากสาธารณภัยที่เกิดขึ้นโดยเฉพาะภัยธรรมชาติมีระยะเวลาในการเกิดที่แตกต่างกัน ดังนั้น ในการแจ้งเตือนภัยให้พิจารณาระยะเวลาของการแจ้งเตือนภัยตามแต่ละประเภทของสาธารณภัย **จังหวัดจันทบุรี กำหนดกระบวนการเตือนภัย ดังนี้**

#### ๑) การเฝ้าระวัง ติดตามสถานการณ์

เป็นการติดตามข้อมูลความเคลื่อนไหวของเหตุการณ์ที่อาจส่งผลให้เกิดสาธารณภัย รวมทั้งทำหน้าที่เฝ้าระวัง ให้ข้อมูลและข่าวสารแก่ประชาชน โดยมีส่วนราชการและหน่วยงานเกี่ยวข้องที่มีความรู้และเครื่องมือทางเทคนิค เช่น อุตุนิยมหาวิทยาลัยจันทบุรี โครงการชลประทานจันทบุรี ประชาสัมพันธ์จังหวัดจันทบุรี ป้องกันจังหวัดจันทบุรี ท้องถิ่นจังหวัดจันทบุรี สำนักงานป้องกันและบรรเทาสาธารณภัยจังหวัดจันทบุรี ฯลฯ มีหน้าที่เฝ้าระวัง และติดตามสถานการณ์ปฏิบัติงานตลอด ๒๔ ชั่วโมง โดยให้ทุกภาคส่วนที่เกี่ยวข้องจัดเตรียม จัดหาอุปกรณ์ และเครื่องมือสื่อสารสำหรับเชื่อมกับระบบสื่อสารให้เพียงพอ และใช้การได้ตลอดเวลา โดยให้กองอำนวยการป้องกันและบรรเทาสาธารณภัยจังหวัด แลกเปลี่ยนข้อมูล ข่าวสาร วิเคราะห์ และประเมินสถานการณ์ เพื่อตัดสินใจในการเตรียมรับมือกับสาธารณภัย

#### ๒) การแจ้งเตือนล่วงหน้า

เป็นการแจ้งข้อมูลข่าวสารที่บ่งชี้ว่า มีแนวโน้มที่จะเกิดสาธารณภัยขึ้นในพื้นที่ที่มีความเสี่ยงภัยไปยังส่วนราชการ หน่วยงาน และกองอำนวยการป้องกันและบรรเทาสาธารณภัย แต่ละระดับ และประชาชน เพื่อให้ติดตามข้อมูลข่าวสารและความเคลื่อนไหวอย่างต่อเนื่อง ทั้งนี้ ระยะเวลาสำหรับการแจ้งเตือนล่วงหน้าขึ้นอยู่กับสาธารณภัยแต่ละประเภท โดยให้สำนักงานป้องกันและบรรเทาสาธารณภัยจังหวัดจันทบุรี สถานีอุตุนิยมวิทยาจังหวัดจันทบุรี โครงการชลประทานจันทบุรี เป็นหน่วยประสานงานร่วมกับสำนักงานประชาสัมพันธ์จังหวัดจันทบุรี ในการจัดวางแผนทาง มาตรการ และขั้นตอนการปฏิบัติร่วมกับหน่วยงานที่มีหน้าที่ในการเฝ้าระวัง ติดตามสถานการณ์ เผยแพร่ประชาสัมพันธ์ และแจกจ่ายข้อมูลข่าวสารเพื่อให้การแจ้งเตือนล่วงหน้าที่มีมาตรฐานเป็นรูปแบบเดียวกันซึ่งสะดวกต่อการรับทราบและทำความเข้าใจ กับข้อมูลที่ได้รับ

#### ๓) การแจ้งเตือนภัย

หากประเมินสถานการณ์ แล้วคาดว่ามีโอกาสเกิดสาธารณภัยมากกว่าร้อยละ ๖๐ ให้มีการแจ้งเตือนภัยทันทีกับกองอำนวยการป้องกันและบรรเทาสาธารณภัยแต่ละระดับและประชาชนในพื้นที่เสี่ยงภัย ในการเตรียมความพร้อมรับมือกับสาธารณภัยที่จะเกิดขึ้น โดยมีข้อมูลการแจ้งเตือนภัย ดังนี้

- คาดการณ์ระยะเวลา และบริเวณพื้นที่ที่จะเกิดสาธารณภัย
- ผลกระทบที่อาจเกิดขึ้นและความยาวนานของภัย (ระยะเวลา)
- แนวทางการปฏิบัติตนของส่วนราชการ หน่วยงาน และประชาชน
- การเตรียมความพร้อมรับมือ เช่น อาหาร น้ำดื่ม ยารักษาโรค เป็นต้น

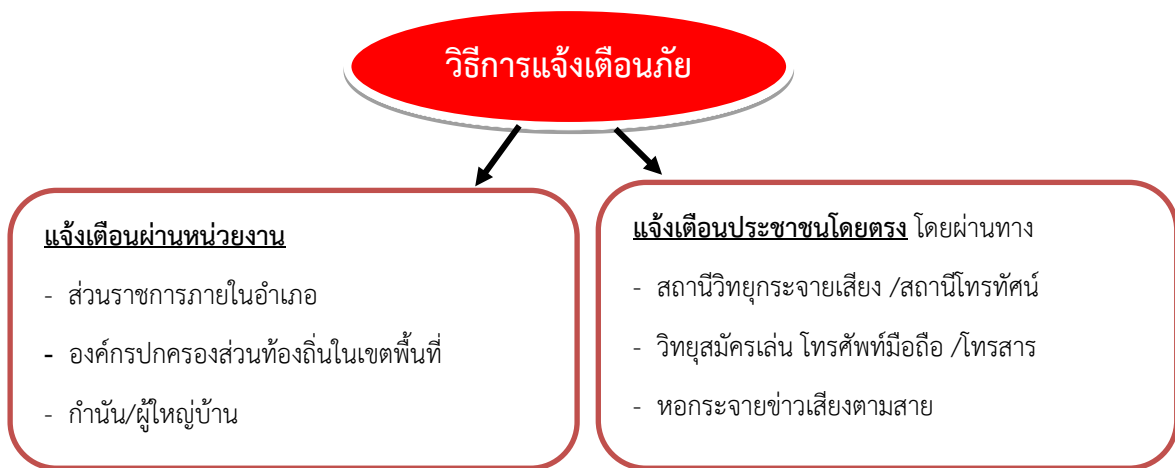
#### ๔) รับมือและอพยพ

หากคาดว่าสาธารณภัยที่เกิดขึ้นจะส่งผลกระทบต่อชีวิตและทรัพย์สินของประชาชนในพื้นที่ ให้ดำเนินการแจ้งผู้อำนวยการจังหวัดสั่งการให้อพยพไปยังพื้นที่ปลอดภัยหรือพื้นที่ที่หน่วยงานราชการ มูลนิธิ องค์กร หรือเอกชนได้จัดเตรียมไว้ โดยกำหนดแนวทางและขั้นตอนการปฏิบัติ รวมทั้งแผนเผชิญเหตุ สำหรับส่วนราชการ หน่วยงาน และองค์กรเอกชน ในการรับมือกับสาธารณภัยที่เกิดขึ้น โดยจะประสานหน่วยงานที่เกี่ยวข้องในพื้นที่ เช่น ศูนย์ป้องกันและบรรเทาสาธารณภัยเขต ๑๗ จันทบุรี กองกำลังทหาร เป็นหน่วยงานสนับสนุนทรัพยากร ยานพาหนะ เครื่องมือพิเศษ ทั้งนี้ หากเกินศักยภาพที่จะรับมือกับสถานการณ์ได้ ให้รายงานกองอำนวยการป้องกันและบรรเทาสาธารณภัยกลางทราบทันที

ทั้งนี้ ระยะเวลาในการแจ้งเตือนล่วงหน้าขึ้นอยู่กับสถานการณ์และประเภทของสาธารณภัย เช่น ดินโคลนถล่ม/น้ำป่าไหลหลาก อาจมีระยะเวลาในการแจ้งเตือน ๑ - ๒ วัน โดยจังหวัดจันทบุรี กำหนดวิธีการแจ้งเตือนภัย ดังนี้

๑) แจ้งเตือนผ่านหน่วยงาน โดยใช้กลไกระบบการบริหารราชการแจ้งเตือนผ่านองค์กรปกครองส่วนท้องถิ่น ได้แก่ เทศบาล องค์กรปกครองส่วนท้องถิ่น รวมถึง การปกครองท้องที่ ได้แก่ กำนัน และผู้ใหญ่บ้าน หน่วยช่วยเหลือบรรเทาสาธารณภัยผ่านหน่วยงานระดับต่าง ๆ ไปสู่ระดับพื้นที่ ให้กับกลุ่มผู้ได้รับผลกระทบ และประชาชนทั่วไป

๒) แจ้งเตือนประชาชนโดยตรง โดยผ่านทางสถานีโทรทัศน์ วิทยุชุมชน วิทยุสมัครเล่น โทรสาร โทรศัพท์มือถือ หอกระจายข่าว หอเตือนภัย เสียงตามสาย ไซเรนเตือนภัยแบบมือหมุน โทรโข่ง นกหวีด หรือสัญญาณเสียงที่กำหนดใช้เป็นสัญญาณเตือนภัยประจำหมู่บ้านหรือตำบล หรือแอปพลิเคชันไลน์ (Line)



**๔.๔.๓) แนวทางปฏิบัติพัฒนาและเชื่อมโยงระบบการแจ้งเตือนของคนและชุมชนในพื้นที่เสี่ยงภัย** เพื่อให้การเตือนภัยมีความแม่นยำ น่าเชื่อถือและมีประสิทธิภาพมากยิ่งขึ้น โดยมีแนวทาง ดังนี้

๑) นำเทคโนโลยี นวัตกรรม มาใช้ในการพยากรณ์ คาดการณ์ ติดตามสถานการณ์ การเกิดสาธารณภัย

๒) จัดทำระเบียบปฏิบัติประจำ (Standard Operating Procedure : SOP) และเสริมสร้างขีดความสามารถของเจ้าหน้าที่ผู้ปฏิบัติงาน

- ๓) จัดวางระบบสื่อสารหลัก อย่างน้อย ๒ ระบบ และระบบสื่อสารสำรอง
- ◆ ระบบสื่อสารหลักที่กำหนดไว้ คือ ๐-๓๙๓๑-๒๑๐๐
  - ◆ ระบบสื่อสารสำรองที่กำหนดไว้ คือ ๐-๓๙๓๒-๕๑๓๙

๔) เตรียมความพร้อมและสร้างความตระหนัก รวมถึง ให้ประชาชนมีการรับรู้ และเข้าใจความเสี่ยงจากข้อมูลที่ได้รับ โดยจัดให้มีการฝึกอบรม เช่น อาสาสมัครแจ้งเตือนภัยในชุมชนเมือง ตำบลและหมู่บ้าน เพื่อเสริมสร้างความเข้าใจเกี่ยวกับระบบเตือนภัยที่มีความแตกต่างกันของภัยแต่ละประเภท เป็นต้น

๕) จัดให้มีการฝึกกระบวนการระบบเตือนภัยเพื่อเป็นการทดสอบแผนปฏิบัติการ แผนเผชิญเหตุ ขั้นตอน เครื่องมือ อุปกรณ์ และความพร้อมของประชาชนทั้งในระดับจังหวัด อำเภอ ตำบล หมู่บ้าน อย่างน้อยปีละ ๑ ครั้ง

**๔.๔.๔) แนวทางปฏิบัติเผยแพร่ข้อมูลข่าวสาร** ให้นำเทคโนโลยีมาสนับสนุนในรูปแบบต่าง ๆ เช่น แผนที่เสี่ยงภัย แอปพลิเคชัน จัดทำ Web Service ในการนำเสนอข้อมูลและ Mobile Application เพื่อเป็นช่องทางในการให้บริการข้อมูล และแจ้งเตือนภัยให้แก่ประชาชน และกลุ่มเปราะบางผ่านสมาร์ทโฟน (Smart Phone) หรือแท็บเล็ต (Tablet) หรือระบบอื่นที่สามารถเข้าถึงได้โดยง่าย

#### ๔.๕ การเตรียมการจัดตั้งศูนย์พักพิงชั่วคราว

ศูนย์พักพิงชั่วคราวเป็นการแก้ปัญหาที่อยู่อาศัยชั่วคราวในสถานการณ์ที่เกิดสาธารณภัยขึ้น ซึ่งรัฐต้องมีการเตรียมแผนรับมือต่อการอพยพในภาวะฉุกเฉิน โดยกำหนดอาคารที่จะใช้เป็นศูนย์พักพิงชั่วคราวไว้และการบริหารจัดการในศูนย์พักพิงชั่วคราว เพราะจะมีผลโดยตรงต่อการดำรงชีวิตและศักดิ์ศรีกับผู้ประสบภัยที่เข้าพักพิง ศูนย์พักพิงชั่วคราวจังหวัดจันทบุรี (แสดงในภาคผนวก ก) ทั้งนี้ การเตรียมการจัดตั้งศูนย์พักพิงชั่วคราวที่เหมาะสมและมีประสิทธิภาพ ควรประกอบด้วยอย่างน้อย ดังนี้

๔.๕.๑) จัดหาสถานที่ตั้งศูนย์พักพิงชั่วคราว โดยกองอำนาจการป้องกันและบรรเทาสาธารณภัย แต่ละระดับต้องดำเนินการคัดเลือกสถานที่ตั้งจากการมีส่วนร่วมจากทุกภาคส่วน โดยเฉพาะกลุ่มเปราะบาง โดยคำนึงถึงความปลอดภัย ไม่เสี่ยงต่อการเกิดซ้ำ มีการคมนาคมที่สะดวก มีความพร้อมของสาธารณูปโภค เช่น ประปา ไฟฟ้า รวมทั้งต้องกำหนดนโยบายในการเปิดและปิดศูนย์พักพิงชั่วคราวให้ชัดเจน

๔.๕.๒) กำหนดให้มีปัจจัยความจำเป็นขั้นต่ำของศูนย์พักพิงชั่วคราวที่เหมาะสม ตามมาตรฐานสเฟียร์

๔.๕.๓) จัดการภายในศูนย์พักพิงชั่วคราว ให้กำหนดผู้รับผิดชอบภายในศูนย์พักพิงชั่วคราว ตามโครงสร้างแผนการบริหารจัดการศูนย์พักพิงชั่วคราว ได้แก่ ผู้จัดการศูนย์พักพิงชั่วคราว ซึ่งอาจเป็นได้ทั้งหน่วยงานของรัฐ องค์กรปกครองส่วนท้องถิ่น ผู้นำชุมชน หรือผู้อำนวยการโรงเรียน (กรณีโรงเรียนเป็นศูนย์ฯ) ทั้งนี้ ศูนย์พักพิงชั่วคราวอาจมีโครงสร้างภายในแบ่งเป็นฝ่ายปฏิบัติการและฝ่ายอำนาจการตามความเหมาะสม

๔.๕.๔) ให้มีการบริหารจัดการข้อมูลผู้อพยพ โดยมีการเก็บบันทึกข้อมูลที่จำเป็น ประกอบด้วย ข้อมูลประชากร ข้อมูลส่วนบุคคล และข้อมูลด้านธุรการ โดยให้สำนักงานพัฒนาสังคมและความมั่นคงของมนุษย์จังหวัดเป็นหน่วยงานหลักในการจัดทำแผนบริหารจัดการศูนย์พักพิงชั่วคราว

#### ๔.๖ การฝึกการป้องกันและบรรเทาสาธารณภัย

การฝึกการป้องกันและบรรเทาสาธารณภัย เป็นเครื่องมือและกิจกรรมในการสร้างความพร้อมและเพิ่มศักยภาพของหน่วยงานและบุคลากร รวมทั้งเป็นการทดสอบการประสานงานและการบูรณาการความร่วมมือทำให้ทราบจุดบกพร่องและช่องว่างในการปฏิบัติงานในภาวะฉุกเฉิน เพื่อนำไปสู่การปรับปรุงแผนการป้องกันและบรรเทาสาธารณภัยแต่ละระดับ แผนปฏิบัติการ และแผนเผชิญเหตุให้มีความสมบูรณ์มากยิ่งขึ้น

**จังหวัดจันทบุรี** กำหนดให้มีการฝึกการป้องกันและบรรเทาสาธารณภัยเพื่อเป็นการบูรณาการหน่วยงานที่รับผิดชอบให้พร้อมรับสถานการณ์ภัยพิบัติที่อาจเกิดขึ้น โดยกำหนดให้มีการฝึกฯ ทั้งระดับจังหวัด อำเภอ และท้องถิ่น ระดับละอย่างน้อย ๑ ประเภทภัย โดยพิจารณาประเภทของภัยที่เป็นนโยบายเน้นหนักของรัฐบาล หรือภัยที่มีความเสี่ยงสูง ตามความจำเป็นของสภาพพื้นที่

ประเภทของการฝึกการป้องกันและบรรเทาสาธารณภัย แบ่งเป็น ๒ ประเภท คือ

๑) การฝึกเชิงอภิปราย (Discussion Base Exercise) การฝึกโดยใช้วิธีการหารืออภิปรายเกี่ยวกับแผน มาตรการ หรือวิธีการปฏิบัติเพื่อมุ่งเน้นประเด็นยุทธศาสตร์และนโยบายของหน่วยงานเป็นสำคัญ แบ่งเป็น

๑.๑) การประชุมเชิงปฏิบัติการ (Workshop) เป็นการตั้งสมมุติฐานสถานการณ์สาธารณภัยที่อาจเกิดขึ้นเพื่อให้ผู้เข้าร่วมประชุมเชิงปฏิบัติการได้แสดงความคิดเห็นร่วมกันในการค้นหาทางเลือกที่เหมาะสมต่อการเผชิญเหตุ

๑.๒) การฝึกบนโต๊ะ (Table Top Exercise) เป็นการจำลองสถานการณ์แบบกว้างเพื่อค้นหาจุดอ่อน ปัญหา อุปสรรคของแผน ฯ เพื่อมากำหนดแนวทาง ขั้นตอนการปฏิบัติ และระเบียบปฏิบัติประจำ โดยเน้นการฝึกในระดับผู้บริหารและผู้มีอำนาจตัดสินใจ

๒) การฝึกเชิงปฏิบัติการ (Operation Base Exercise) เป็นการฝึกที่มีการจำลองสถานการณ์ให้ใกล้เคียงความเป็นจริง โดยมีการเคลื่อนย้าย ระดมทรัพยากรและบุคลากรจริงตามสถานการณ์ แบ่งออกเป็น

๒.๑) การฝึกปฏิบัติ (Drill) เป็นการฝึกปฏิบัติของหน่วยงานขนาดเล็กระดับพื้นที่โดยเน้นการเผชิญเหตุของเจ้าหน้าที่ภาคสนามเฉพาะด้าน

๒.๒) การฝึกเฉพาะหน้าที่ (Functional Exercise) เป็นการฝึกของหน่วยงานหรือระหว่างหน่วยงานเพื่อทดสอบและประเมินความสามารถบุคคลที่มีหน้าที่ความรับผิดชอบเฉพาะด้าน รวมทั้งบทบาทหน้าที่ในการเผชิญเหตุกับสถานการณ์สมมติที่กำหนดขึ้น

๒.๓) การฝึกเต็มรูปแบบ (Full Scale Exercise) เป็นการฝึกที่มีความสลับซับซ้อน มีขั้นตอนการเตรียมการและการใช้ทรัพยากรมากที่สุดเมื่อเทียบกับการฝึกรูปแบบอื่นๆ รวมทั้งเกี่ยวข้องกับบุคลากรจากหลากหลายหน่วยงานในหลายระดับ โดยมีการเคลื่อนย้ายทรัพยากรและบุคลากรเพื่อเผชิญเหตุ ตั้งแต่การประสานข้อมูล การสนับสนุนทรัพยากรของกองอำนวยการป้องกันและบรรเทาสาธารณภัยแต่ละระดับ จนถึงการเชื่อมโยง และการสั่งการจากศูนย์บัญชาการเหตุการณ์ไปยังเจ้าหน้าที่ผู้ปฏิบัติภาคสนาม

กองบัญชาการป้องกันและบรรเทาสาธารณภัยแห่งชาติ กองอำนวยการป้องกันและบรรเทาสาธารณภัยแต่ละระดับ และหน่วยงานที่รับผิดชอบแผนสนับสนุนการปฏิบัติงานภาวะฉุกเฉินแต่ละด้าน ต้องจัดให้มีการฝึกการป้องกันและบรรเทาสาธารณภัย อย่างน้อยปีละ ๑ ครั้ง ทั้งนี้ หน่วยงานที่เกี่ยวข้องสามารถนำไปปรับใช้ในการฝึกการป้องกันและบรรเทาสาธารณภัยของหน่วยงานตามความเหมาะสม นอกจากนี้ การประเมินแต่ละครั้งควรมีประเด็นคำถามอย่างน้อย ได้แก่ การฝึกบรรลุตามวัตถุประสงค์ที่ตั้งไว้หรือไม่ ความจำเป็นการปรับปรุงระบบการจัดการในภาวะฉุกเฉินขั้นตอนและแนวทางปฏิบัติในการประสานงาน การสื่อสาร ทรัพยากร ทักษะ ประสบการณ์ ความต้องการ การฝึกอบรม ทรัพยากรเพิ่มเติม ข้อบกพร่อง อุปสรรค และข้อเสนอแนะในการฝึกครั้งต่อไป

#### ๔.๗ โครงสร้างองค์กรปฏิบัติในภาวะปกติ

โครงสร้างการปฏิบัติในภาวะปกติของจังหวัดจันทบุรี ประกอบด้วย ๑. กองอำนวยการป้องกันและบรรเทาสาธารณภัยจังหวัดจันทบุรี ๒. กองอำนวยการป้องกันและบรรเทาสาธารณภัยอำเภอ ทุกอำเภอ และ ๓. กองอำนวยการป้องกันและบรรเทาสาธารณภัยขององค์กรปกครองส่วนท้องถิ่น จำนวน ๘๑ แห่ง โดยกองอำนวยการป้องกันและบรรเทาสาธารณภัยแต่ละระดับ มีหน้าที่ในการจัดการความเสี่ยงจากสาธารณภัยด้วยการบังคับบัญชา อำนาจการควบคุม กำกับ และประสานการปฏิบัติระหว่างภาคส่วนตั้งแต่ภาวะปกติจนถึงเมื่อคาดว่าจะเกิดหรือเกิดสาธารณภัย โดยจะต้องมีการกำหนดโครงสร้าง อำนาจหน้าที่และมอบหมายเจ้าหน้าที่ปฏิบัติงานในภารกิจหน้าที่ต่าง ๆ และต้องมีการจัดทำแนวปฏิบัติหรือคู่มือการปฏิบัติงานตามขั้นตอนในแต่ละระดับการปฏิบัติการ

##### (๑) กองอำนวยการป้องกันและบรรเทาสาธารณภัยจังหวัด (กอปภ.จ.)

ทำหน้าที่อำนวยการ ควบคุม สนับสนุน และประสานการปฏิบัติการป้องกันและบรรเทาสาธารณภัยในพื้นที่จังหวัดที่รับผิดชอบ โดยมีผู้ว่าราชการจังหวัด เป็นผู้อำนวยการ รองผู้ว่าราชการจังหวัด ที่ผู้ว่าราชการจังหวัดมอบหมาย และนายกองค์การบริหารส่วนจังหวัดจันทบุรี เป็นรองผู้อำนวยการ และหัวหน้าสำนักงานป้องกันและบรรเทาสาธารณภัยจังหวัดจันทบุรี เป็นกรรมการและเลขานุการฯ

##### อำนาจหน้าที่

๑. จัดทำแผนปฏิบัติการตามความเสี่ยงภัยด้านต่าง ๆ ให้สอดคล้องกับแผนการป้องกันและบรรเทาสาธารณภัยจังหวัด

๒. กำหนดแนวทาง/การดำเนินการเพื่อลดความเสี่ยงจากสาธารณภัย การเตรียมพร้อมรับมือกับสาธารณภัยของกองอำนวยการป้องกันและบรรเทาสาธารณภัยจังหวัด กองอำนวยการป้องกันและบรรเทาสาธารณภัยอำเภอ และกองอำนวยการป้องกันและบรรเทาสาธารณภัยขององค์กรปกครองส่วนท้องถิ่นแห่งพื้นที่

๓. จัดตั้งทีมเฝ้าระวัง ติดตาม ประเมินและวิเคราะห์สถานการณ์สาธารณสุข และแจ้งเตือนภัยเมื่อเกิด หรือคาดว่าจะเกิดสาธารณสุขขึ้น ในการจัดการสาธารณสุขขนาดกลาง (ระดับ ๒) ให้จัดตั้งศูนย์บัญชาการเหตุการณ์จังหวัดขึ้นเพื่อเผชิญเหตุสาธารณสุขในพื้นที่ เพื่อควบคุม สั่งการ เผชิญเหตุสาธารณสุขในพื้นที่

๔. รวบรวมและจัดทำคลังข้อมูลทรัพยากรในการป้องกันและบรรเทาสาธารณสุขในพื้นที่จังหวัด

๕. ประสานความร่วมมือกับหน่วยงานต่าง ๆ ทั้งภาครัฐ ภาคเอกชน และภาคประชาสังคม และจังหวัดข้างเคียง โดยให้และรับการสนับสนุนทรัพยากร เพื่อช่วยเหลือในการป้องกันและบรรเทาสาธารณสุข

๖. เชิญผู้แทนหน่วยงาน องค์กร หรือบุคคลใดที่เห็นสมควรเข้าร่วมการประชุม เพื่อให้ข้อมูลที่จำเป็นต่อการป้องกันและบรรเทาสาธารณสุขในพื้นที่

๗. ปฏิบัติหน้าที่อื่นใดตามที่ผู้มีอำนาจตามกฎหมายมอบหมาย

## (๒) กองอำนวยการป้องกันและบรรเทาสาธารณสุขอำเภอ (กอป.อ.)

ทำหน้าที่อำนวยการ ควบคุม สนับสนุน และประสานการปฏิบัติกับองค์กรปกครองส่วนท้องถิ่นในเขตพื้นที่รับผิดชอบในการป้องกันและบรรเทาสาธารณสุข และปฏิบัติงานตามที่ผู้ว่าราชการจังหวัดหรือกองอำนวยการป้องกันและบรรเทาสาธารณสุขจังหวัดมอบหมาย โดยมีนายอำเภอ/ผู้อำนวยการอำเภอเป็นผู้อำนวยการ

๑. จัดทำแผนการป้องกันและบรรเทาสาธารณสุขอำเภอ และแผนที่เกี่ยวข้องของเพื่ออำนวยการ ประสานงาน และสนับสนุนการปฏิบัติในการป้องกันและบรรเทาสาธารณสุขขององค์กรปกครองส่วนท้องถิ่น ตามแผนการป้องกันและบรรเทาสาธารณสุขจังหวัด

๒. กำหนดแนวทางการดำเนินการเพื่อลดความเสี่ยงจากสาธารณสุข การเตรียมพร้อมรับมือกับสาธารณสุขและการฟื้นฟูของกองอำนวยการป้องกันและบรรเทาสาธารณสุขอำเภอ และกองอำนวยการป้องกันและบรรเทาสาธารณสุขขององค์กรปกครองส่วนท้องถิ่นแห่งพื้นที่

๓. จัดตั้งทีมเฝ้าระวัง ติดตาม ประเมินและวิเคราะห์สถานการณ์สาธารณสุข และแจ้งเตือนภัยเมื่อเกิด หรือคาดว่าจะเกิดสาธารณสุขขึ้น และให้จัดตั้งศูนย์บัญชาการเหตุการณ์อำเภอเพื่อควบคุมสั่งการในพื้นที่

๔. รวบรวม จัดทำคลังข้อมูลทรัพยากรในการป้องกันและบรรเทาสาธารณสุข และฐานข้อมูลความเสี่ยงภัยในพื้นที่อำเภอ

๕. ปฏิบัติหน้าที่อื่นใดตามที่ผู้ว่าราชการจังหวัดหรือกองอำนวยการป้องกันและบรรเทาสาธารณสุขจังหวัดมอบหมาย

(๓) กองอำนวยการป้องกันและบรรเทาสาธารณสุขขององค์กรปกครองส่วนท้องถิ่น ประกอบด้วย กองอำนวยการป้องกันและบรรเทาสาธารณสุขเทศบาล (กอป.ท./ทต.) และกองอำนวยการป้องกันและบรรเทาสาธารณสุของค์การบริหารส่วนตำบล (กอป.อบต.)

ทำหน้าที่อำนวยการ ควบคุม ปฏิบัติการป้องกันและบรรเทาสาธารณสุข เผชิญเหตุและแจ้งเตือนภัยเมื่อเกิดสาธารณสุขขึ้น พร้อมทั้งจัดทำแผนปฏิบัติการในการป้องกันและบรรเทาสาธารณสุขของเทศบาล/องค์กรปกครองส่วนท้องถิ่น ให้สอดคล้องกับแผนการป้องกันและบรรเทาสาธารณสุขจังหวัด และแผนการป้องกันและบรรเทาสาธารณสุขอำเภอ รวมถึงมีหน้าที่ช่วยเหลือผู้ว่าราชการจังหวัด และผู้อำนวยการอำเภอตามที่ได้รับมอบหมาย พร้อมทั้ง สนับสนุนการป้องกันและบรรเทาสาธารณสุขให้องค์กรปกครองส่วนท้องถิ่นซึ่งมีพื้นที่ติดต่อหรือใกล้เคียงหรือเขตพื้นที่อื่นเมื่อได้รับการร้องขอโดยมีนายกเทศมนตรี/ผู้อำนวยการเทศบาล หรือนายกองการบริหารส่วนตำบล/ผู้อำนวยการองค์การบริหารส่วนตำบล เป็นผู้อำนวยการ ตามลำดับ

#### ๔.๘ การประสานองค์การการกุศล

๑) ในการเตรียมความพร้อมให้กองอำนวยการป้องกันและบรรเทาสาธารณภัยจังหวัดจันทบุรี กองอำนวยการป้องกันและบรรเทาสาธารณภัยอำเภอ กองอำนวยการป้องกันและบรรเทาสาธารณภัยส่วนท้องถิ่น จัดเตรียมบัญชีรายชื่อพร้อมแนวทางการประสานองค์การการกุศลในพื้นที่ เพื่อขอรับการสนับสนุนกำลังพล ยานพาหนะ และเครื่องจักรกลต่างๆ จากสมาคมสว่างกตัญญูธรรมสถานจันทบุรี (ปฏิบัติหน้าที่ในพื้นที่รับผิดชอบ ๙ อำเภอ ได้แก่ อำเภอเมืองจันทบุรี อำเภอท่าใหม่ อำเภอมะขาม อำเภอเขาคิชฌกูฏ อำเภอแก่งหางแมว อำเภอนายายอาม อำเภอแหลมสิงห์ อำเภอโป่งน้ำร้อน และอำเภอสอยดาว) และขอกำลังสนับสนุนจากขลุยมูลนิธิ (ปฏิบัติหน้าที่ในพื้นที่รับผิดชอบ อำเภอขลุง) ในการสนับสนุนการป้องกันและบรรเทาสาธารณภัยให้ครอบคลุมทั้งจังหวัดจันทบุรี

๒) ในกรณีเกิดสาธารณภัย ให้ศูนย์บัญชาการเหตุการณ์แต่ละระดับ ประสานการปฏิบัติกับองค์กรการกุศลในพื้นที่ เพื่อประสานการปฏิบัติในการสนับสนุนกำลังทรัพยากร เจ้าหน้าที่ อุปกรณ์และเครื่องมือ ในการปฏิบัติขององค์กรปฏิบัติในการจัดการสาธารณภัยตามแนวทางของแผนเผชิญเหตุ และ/หรือผู้บัญชาการเหตุการณ์ เพื่อให้การเผชิญเหตุและช่วยเหลือสงเคราะห์ผู้ประสบภัยให้เป็นไปอย่างมีเอกภาพ

หมายเหตุ รายชื่อองค์การการกุศล จังหวัดจันทบุรี รายละเอียดตาม ภาคผนวก ฉ-๒

#### ๔.๙ การส่งเสริมให้ทุกภาคส่วนและทุกระดับเสริมสร้างความเป็นหุ้นส่วนในการลดความเสี่ยงจากสาธารณภัย

เป็นการมุ่งเน้นบทบาทการมีส่วนร่วมของทุกภาคส่วนในฐานะหุ้นส่วนในการป้องกันและบรรเทาสาธารณภัย ด้วยการกำหนดบทบาทของแต่ละภาคส่วนให้มีความชัดเจน เพื่อสร้างการรับรู้บทบาท ภารกิจ และความรู้สึกในความเป็นส่วนหนึ่งของการลดความเสี่ยงจากสาธารณภัยร่วมกัน โดยเปิดโอกาสให้ “ร่วมคิด ร่วมตัดสินใจ ร่วมทำ และร่วมแก้ปัญหา” ตามวงจรการจัดการความเสี่ยงจากสาธารณภัย ซึ่งเป็นแนวทางในการนำเรื่องการลดความเสี่ยงจากสาธารณภัยเข้าสู่กระแสหลักในการพัฒนาอย่างยั่งยืนของประเทศ (Mainstreaming Disaster Risk Reduction into Development) และเสริมสร้างความเข้มแข็งหรือภูมิคุ้มกันให้แก่ชุมชน สังคม และประเทศต่อไป

ทั้งนี้ **จังหวัดจันทบุรี** ได้กำหนดนโยบายการสร้างความเป็นหุ้นส่วนในการจัดการความเสี่ยงจากสาธารณภัยเป็นนโยบายสำคัญของจังหวัด โดยขับเคลื่อนการบูรณาการการลดความเสี่ยงจากสาธารณภัยให้นำไปสู่การปฏิบัติอย่างเป็นรูปธรรม รวมทั้งให้ความสำคัญในการวางแผน และจัดสรรงบประมาณ เพื่อสนับสนุนการดำเนินงาน ดังนี้

##### ๑) แนวทางปฏิบัติในการกำหนดให้เป็นนโยบายของจังหวัดจันทบุรี

๑.๑) ส่งเสริมบทบาทการมีส่วนร่วมของทุกภาคส่วนในฐานะหุ้นส่วนในการลดความเสี่ยงจากสาธารณภัย ได้แก่ การร่วมจัดทำแผนการป้องกันและบรรเทาสาธารณภัยจังหวัด แผนการป้องกันและบรรเทาสาธารณภัยอำเภอ และแผนปฏิบัติการในการป้องกันและบรรเทาสาธารณภัยขององค์กรปกครองส่วนท้องถิ่น และระบุงการลดความเสี่ยงจากสาธารณภัยไว้ในแผนพัฒนาและแผนยุทธศาสตร์ของหน่วยงานระดับจังหวัด สนับสนุนความเป็นหุ้นส่วนรัฐร่วมกับเอกชน กระบวนการวางแผน และขั้นตอนการจัดสรรงบประมาณ

๑.๒) สนับสนุนและจัดสรรงบประมาณสำหรับการลดความเสี่ยงจากสาธารณภัย การเผชิญเหตุ และการฟื้นฟู ได้แก่ งบประมาณรายจ่ายประจำปี งบประมาณในลักษณะบูรณาการเชิงยุทธศาสตร์ เป็นต้น

๑.๓) ส่งเสริมและสนับสนุนโครงการความร่วมมือภาครัฐและเอกชนโดยการให้เอกชนเข้ามามีส่วนร่วมกับภาครัฐในการจัดสร้าง ปรับปรุง และพัฒนาการบริหารจัดการสาธารณูปโภคและสาธารณูปการขั้นพื้นฐานรวมถึงการให้บริการที่เกี่ยวข้องอื่น ๆ ให้แก่ประชาชนภายใต้กรอบความเสี่ยงและระยะเวลาที่กำหนด

๑.๔) จัดทำบันทึกข้อตกลงระหว่างภาคประชาสังคม/ภาคเอกชน กับภาครัฐในการนำนโยบายการลดความเสี่ยงจากสาธารณภัยไปสู่การปฏิบัติ

๑.๕) พัฒนาและส่งเสริมการสร้างตระหนักรู้ให้แก่ผู้เกี่ยวข้องทุกภาคส่วน ทั้งภาคประชาสังคม ภาคเอกชน ตลอดจนชุมชนในสังคม ให้เป็นผู้รู้เท่าทันภัยโดยสามารถตัดสินใจและมีบทบาทในการบริหารจัดการในฐานะหุ้นส่วนผู้ดำเนินการกิจการลดความเสี่ยงจากสาธารณภัย (To Empower)

๑.๖) พัฒนาและส่งเสริมให้ทุกภาคส่วนตั้งแต่ระดับจังหวัดถึงชุมชนดำเนินแผนงานโครงการ/กิจกรรม/เวทีสาธารณะ ที่เกี่ยวกับการลดความเสี่ยงจากสาธารณภัย เช่น การประเมินความเสี่ยงการจัดลำดับความเสี่ยงที่ต้องมีมาตรการเสริมสร้างความร่วมมือ/การมีส่วนร่วม แผนสนับสนุนงบประมาณ เป็นต้น

๑.๗) ส่งเสริมการบริหารความพร้อมต่อสภาวะวิกฤตและการจัดทำแผนรองรับการบริหารความต่อเนื่องให้แก่ทุกภาคส่วนโดยให้ทุกหน่วยงานจัดทำแผนบริหารความต่อเนื่อง (Business Continuity Plan : BCP) ของหน่วยงาน

๑.๘) จัดตั้งกองทุนการจัดการความเสี่ยงจากสาธารณภัยและกองทุนพิเศษ เพื่อการจัดการความเสี่ยงจากสาธารณภัย โดยให้สำนักงานคลังจังหวัด เป็นหน่วยหลักในการจัดตั้งกองทุน การบริหารกองทุน การจัดหารายได้ การเบิกจ่าย และการใช้จ่ายเงินกองทุน

๑.๙) ส่งเสริมสถาบันประกันภัย สถาบันการเงิน เพื่อให้ภาคเอกชน ภาคประชาสังคม เข้าถึงระบบประกันความเสี่ยง การทำประกันภัย การให้สินเชื่อฉุกเฉิน หรือการให้ความช่วยเหลือทางการเงินแก่ชุมชน/ครอบครัว เพื่อการถ่ายโอนความเสี่ยงจากสาธารณภัย

## ๒) แนวทางปฏิบัติในการร่วมเป็นหุ้นส่วนการลดความเสี่ยงจากสาธารณภัย

### ๒.๑) ภาคประชาสังคม

เสริมสร้างให้ภาคประชาสังคมมีส่วนร่วมด้านการลดความเสี่ยงจากสาธารณภัยการเผชิญเหตุและการฟื้นฟู เช่น การให้ความรู้เฉพาะทาง ให้คำแนะนำในทางปฏิบัติที่เกี่ยวข้องกับการจัดทำและดำเนินงานตามกรอบกฎหมาย มาตรฐาน และแผนงานที่เกี่ยวกับการลดความเสี่ยงจากสาธารณภัยโดยสร้างความตระหนักรู้ให้กับประชาชน ชุมชนมีความพร้อมรับมือและการฟื้นฟูกลับเร็ว รวมทั้งให้มีการรับฟังความคิดเห็นของประชาชน

### ๒.๒) สถาบันทางการศึกษา นักวิชาการ ผู้เชี่ยวชาญ องค์กรวิจัย

ศึกษา พัฒนาองค์ความรู้ งานวิจัย และสร้างสรรค์นวัตกรรมด้านการจัดการความเสี่ยงจากสาธารณภัย รวมทั้งเผยแพร่ความรู้ในเรื่องดังกล่าวเพื่อประโยชน์ในการประยุกต์ใช้ให้เหมาะสมกับบริบทของประเทศและพื้นที่ ตลอดจนส่งเสริมความร่วมมือทางวิชาการ พร้อมทั้งร่วมแสดงความคิดเห็นให้คำปรึกษา

### ๒.๓) ภาคเอกชน เช่น องค์กรธุรกิจ สถาบันการเงิน

มุ่งเน้นและส่งเสริมให้ดำเนินงานทางธุรกิจที่รับผิดชอบต่อสังคมและสิ่งแวดล้อมที่ปลอดภัย อย่างเป็นรูปธรรมและครบวงจร (Corporate Social Responsibility : CSR) และมีการบริหารความต่อเนื่องทางธุรกิจ รวมถึงส่งเสริมให้นำแนวทางการลดความเสี่ยงจากสาธารณภัยมาผนวกเข้ากับรูปแบบและวิธีดำเนินธุรกิจ ด้วยการใช้ข้อมูลความรู้ประกอบการลงทุนสร้างความตระหนักรู้ให้กับพนักงาน ลูกค้า ตลอดจนสนับสนุนให้เกิดงานวิจัย นวัตกรรม และเทคโนโลยีสำหรับการจัดการความเสี่ยงจากสาธารณภัย โดยแบ่งปันและเผยแพร่ข้อมูล ความรู้และแนวทางปฏิบัติที่เปิดเผยได้ รวมทั้งสนับสนุนผู้เชี่ยวชาญ เครื่องมือ เครื่องจักร อุปกรณ์เพื่อการจัดการความเสี่ยงจากสาธารณภัย

### ๒.๔) สื่อ

ส่งเสริมบทบาทและสนับสนุนการมีส่วนร่วมกันกับภาครัฐในการสร้างความรู้ความเข้าใจ ความตระหนักรู้ และรู้เท่าทันภัยให้แก่ประชาชน โดยสื่อสารข้อความที่เป็นประเด็นสำคัญในการใช้เผยแพร่ข่าวสาร (Key Message) การสื่อสารความเสี่ยงสาธารณภัย (Risk Communication) สู่อุตสาหกรรม และเผยแพร่ข้อมูลที่ถูกต้อง เชื่อถือได้ มีความหลากหลาย เข้าถึงประชาชนทุกกลุ่ม โดยปฏิบัติตามนโยบายการสื่อสารความเสี่ยงจากสาธารณภัย สนับสนุนระบบเตือนภัยล่วงหน้า กระตุ้นและสร้างวัฒนธรรมความปลอดภัย (Safety Culture) และการมีส่วนร่วมของชุมชนอย่างจริงจังในการรณรงค์เผยแพร่ความรู้ให้แก่ประชาชนทุกกลุ่มและนำเสนอในช่วงเวลาที่เหมาะสมตามแนวทางปฏิบัติที่กำหนดร่วมกัน



## บทที่ ๕






### การจัดการในภาวะฉุกเฉินแบบบูรณาการ

#### ๕.๑ การเผชิญเหตุ

##### ๕.๑.๑ การแจ้งเตือนภัยของหน่วยงานภาครัฐในการจัดการสาธารณภัย

๑) แนวทางปฏิบัติในการแจ้งเตือนภัยของหน่วยงานภาครัฐในการจัดการสาธารณภัย

**จังหวัดจันทบุรี** ได้กำหนดแนวทางปฏิบัติในการแจ้งเตือนภัยของหน่วยงานภาครัฐในการจัดการสาธารณภัย โดยใช้แนวทางตามแผนการป้องกันและบรรเทาสาธารณภัยแห่งชาติ ซึ่งกำหนดระดับของสถานการณ์สาธารณภัย สำหรับใช้เป็นกรอบแนวคิดในการแจ้งเตือนภัย และเพื่อเป็นแนวทางให้หน่วยงานที่เกี่ยวข้องนำไปปรับใช้ตามภารกิจ/หน้าที่ของหน่วยงานในการจัดการสาธารณภัย โดยกำหนดความหมายของสีตามสถานการณ์ของสาธารณภัยไว้ ๕ ระดับ ดังนี้

- สีแดง**  หมายถึง สถานการณ์อยู่ในภาวะอันตรายสูงสุด ให้อาศัยอยู่แต่ในสถานที่ปลอดภัย หรือต้องอพยพไปยังสถานที่ปลอดภัย และปฏิบัติตามข้อสั่งการ
- สีส้ม**  หมายถึง สถานการณ์อยู่ในภาวะเสี่ยงอันตรายสูง เจ้าหน้าที่กำลังควบคุมสถานการณ์ ให้อพยพไปยังสถานที่ปลอดภัย และปฏิบัติตามแนวทางที่กำหนด
- สีเหลือง**  หมายถึง สถานการณ์อยู่ในภาวะเสี่ยงอันตราย มีแนวโน้มที่สถานการณ์จะรุนแรงมากขึ้น ให้จัดเตรียมความพร้อมรับสถานการณ์ และปฏิบัติตามคำแนะนำ
- สีน้ำเงิน**  หมายถึง สถานการณ์อยู่ในภาวะเฝ้าระวัง ให้ติดตามข้อมูลข่าวสารอย่างใกล้ชิด
- สีเขียว**  หมายถึง สถานการณ์อยู่ในภาวะปกติ ให้ติดตามข้อมูลข่าวสารเป็นประจำ

##### ๕.๑.๒ การจัดการเมื่อเกิดสาธารณภัยตามพระราชบัญญัติป้องกันและบรรเทาสาธารณภัย

พ.ศ. ๒๕๕๐

๑) ในเขตจังหวัด อำเภอก และองค์กรปกครองส่วนท้องถิ่น ให้ดำเนินการดังนี้

๑.๑) เมื่อเกิดหรือคาดว่าจะเกิดสาธารณภัยขึ้นในเขตองค์กรปกครองส่วนท้องถิ่นแห่งพื้นที่ใด ให้เป็นหน้าที่ของผู้อำนวยการท้องถิ่นขององค์กรปกครองส่วนท้องถิ่นแห่งพื้นที่นั้นเข้าดำเนินการป้องกันและบรรเทาสาธารณภัยโดยเร็ว และให้แจ้งผู้อำนวยการอำเภอที่รับผิดชอบในเขตพื้นที่ และผู้อำนวยการจังหวัดทราบทันที

๑.๒) กรณีที่พื้นที่ที่เกิดหรือคาดว่าจะเกิดสาธารณภัยอยู่ในความรับผิดชอบของผู้อำนวยการท้องถิ่นหลายคน ผู้อำนวยการท้องถิ่นคนหนึ่งคนใดจะใช้อำนาจหรือปฏิบัติหน้าที่ไปพลางก่อนก็ได้ แล้วให้แจ้งผู้อำนวยการท้องถิ่นอื่นทราบโดยเร็ว

๑.๓) กรณีผู้อำนวยการท้องถิ่นมีความจำเป็นต้องได้รับความช่วยเหลือจากเจ้าหน้าที่ของรัฐ หรือหน่วยงานของรัฐที่อยู่นอกเขตขององค์กรปกครองส่วนท้องถิ่นแห่งพื้นที่ของตนให้แจ้งให้ผู้อำนวยการอำเภอ หรือผู้อำนวยการจังหวัดแล้วแต่กรณี เพื่อสั่งการโดยเร็วต่อไป

๑.๔) ผู้อำนวยการในเขตพื้นที่ที่ติดต่อหรือใกล้เคียงมีหน้าที่สนับสนุนการป้องกันและบรรเทาสาธารณภัยแก่ผู้อำนวยการซึ่งรับผิดชอบในการป้องกันและบรรเทาสาธารณภัยที่เกิดขึ้นในพื้นที่ติดต่อหรือใกล้เคียงนั้น

๑.๕) เมื่อเกิดสาธารณภัยขึ้น เจ้าพนักงานที่ประสบเหตุมีหน้าที่ต้องเข้าดำเนินการเบื้องต้นเพื่อระงับภัยนั้น แล้วรีบรายงานให้ผู้อำนวยการท้องถิ่นเพื่อส่งการต่อไป และในกรณีจำเป็นอันไม่อาจหลีกเลี่ยงได้ ให้เจ้าพนักงานมีอำนาจดำเนินการใดเพื่อประโยชน์ในการคุ้มครองชีวิตหรือป้องกันอันตรายที่จะเกิดแก่บุคคลได้

๑.๖) กรณีเจ้าพนักงานจำเป็นต้องเข้าไปในอาคาร หรือสถานที่ที่อยู่ใกล้เคียงกับบริเวณที่เกิดสาธารณภัยเพื่อทำการป้องกันและบรรเทาสาธารณภัยให้กระทำต่อเมื่อได้รับอนุญาตจากเจ้าของหรือผู้ครอบครองอาคารหรือสถานที่แล้ว เว้นแต่ไม่มีเจ้าของหรือผู้ครอบครองอยู่ในเวลานั้น หรือเมื่อมีผู้อำนวยการอยู่ด้วย และหากทรัพย์สินนั้นเป็นสิ่งที่ทำให้เกิดสาธารณภัยได้ง่าย ให้เจ้าพนักงานมีอำนาจสั่งให้เจ้าของหรือผู้ครอบครองขนย้ายทรัพย์สินออกจากอาคารหรือสถานที่ดังกล่าวได้ หากเจ้าของหรือผู้ครอบครองไม่ปฏิบัติตามคำสั่ง ให้เจ้าพนักงานมีอำนาจขนย้ายทรัพย์สินนั้นได้ตามความจำเป็นแก่การป้องกันและบรรเทาสาธารณภัย โดยเจ้าพนักงานไม่ต้องรับผิดชอบบรรดาความเสียหายอันเกิดจากการกระทำดังกล่าว

๑.๗) ให้ผู้อำนวยการในเขตพื้นที่รับผิดชอบสำรวจความเสียหายที่เกิดขึ้นและทำบัญชีรายชื่อผู้ประสบภัยและทรัพย์สินที่เสียหายไว้เป็นหลักฐาน พร้อมทั้งออกหนังสือรับรองให้ผู้ประสบภัยไว้เป็นหลักฐานในการรับการสงเคราะห์และฟื้นฟู

๑.๘) ในกรณีที่เกิดสาธารณภัยร้ายแรงอย่างยิ่ง (ระดับ ๔) นายกรัฐมนตรีหรือรองนายกรัฐมนตรีซึ่งนายกรัฐมนตรีมอบหมายมีอำนาจสั่งการผู้บัญชาการ ผู้อำนวยการ หน่วยงานของรัฐ และองค์กรปกครองส่วนท้องถิ่นให้ดำเนินการอย่างหนึ่งอย่างใดเพื่อการป้องกันและบรรเทาสาธารณภัย รวมตลอดทั้งให้ความช่วยเหลือแก่ประชาชน โดยมีอำนาจเช่นเดียวกับผู้บัญชาการป้องกันและบรรเทาสาธารณภัยแห่งชาติและผู้อำนวยการแต่ละระดับ

### ๕.๑.๓ การจัดตั้งองค์กรปฏิบัติการจัดการในภาวะฉุกเฉิน

#### ๑) องค์กรปฏิบัติการจัดการในภาวะฉุกเฉิน

ทำหน้าที่เป็นกลไกที่เป็นศูนย์กลางการปฏิบัติการจัดการในภาวะฉุกเฉิน (Emergency Operation Centre : EOC) เพื่อให้การวิเคราะห์ ประเมิน ประสานงาน และปฏิบัติการกิจต่าง ๆ ที่เกี่ยวข้องในการจัดการเหตุการณ์หนึ่ง ๆ ในภาวะฉุกเฉินมีความเป็นเอกภาพ โดยมีองค์ประกอบและโครงสร้างภายในองค์กรที่จำเป็น เหมาะสม และสอดคล้องกับภารกิจในการจัดการภาวะฉุกเฉินในแต่ละห่วงของเหตุการณ์ เพื่อให้เกิดความคล่องตัว มีความยืดหยุ่น และมีประสิทธิภาพ



แผนภาพ ๕-๑ การจัดตั้งองค์กรปฏิบัติการจัดการในภาวะฉุกเฉิน (EOC)

### ๑.๑) ศูนย์ปฏิบัติการฉุกเฉินท้องถิ่น (ศปก.อปท.)

ให้กองอำนวยการป้องกันและบรรเทาสาธารณภัยแห่งพื้นที่ (องค์การบริหารส่วนตำบล/เทศบาล) **จัดตั้งศูนย์ปฏิบัติการฉุกเฉินท้องถิ่น** เมื่อเกิดหรือคาดว่าจะเกิดสาธารณภัยในพื้นที่ โดยมีผู้อำนวยการท้องถิ่นเป็นผู้ควบคุมและสั่งการเพื่อทำหน้าที่จัดการสาธารณภัยที่เกิดขึ้นจนกว่าสถานการณ์จะกลับเข้าสู่ภาวะปกติ พร้อมทั้งประสานกับส่วนราชการและหน่วยงานที่เกี่ยวข้องในพื้นที่ ที่รับผิดชอบและประสานความร่วมมือกับทุกภาคส่วนในการจัดการสาธารณภัย ทุกขั้นตอน หากในกรณีไม่สามารถควบคุมสถานการณ์สาธารณภัยตามขีดความสามารถโดยลำพัง ให้ขอรับการสนับสนุนจากกองอำนวยการป้องกันและบรรเทาสาธารณภัยในเขตพื้นที่ติดต่อ หรือใกล้เคียง และหรือกองอำนวยการป้องกันและบรรเทาสาธารณภัยอำเภอ

### ๑.๒) ศูนย์บัญชาการเหตุการณ์อำเภอ (ศบก.อ.)

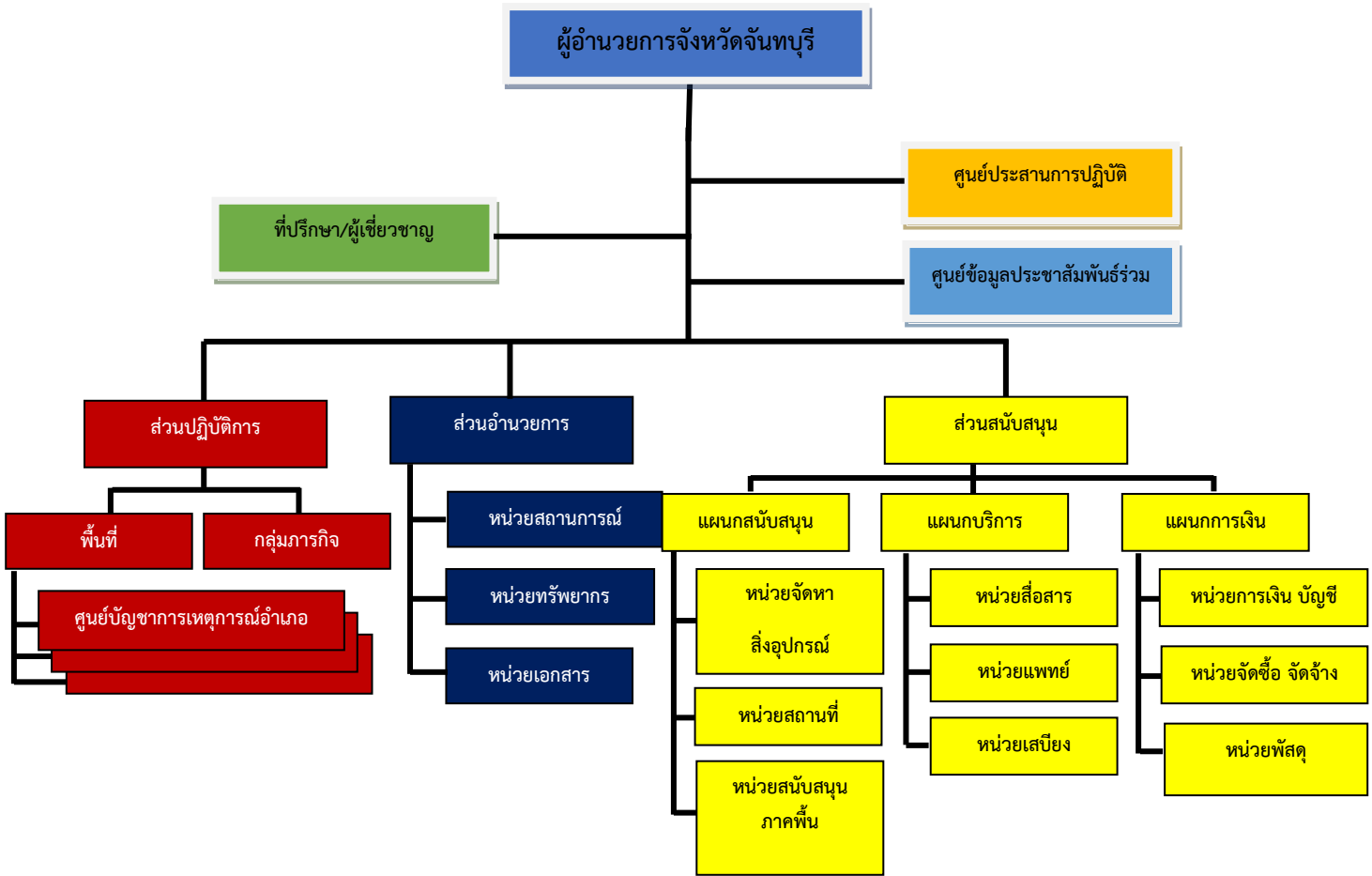
ให้กองอำนวยการป้องกันและบรรเทาสาธารณภัยอำเภอ **จัดตั้งศูนย์บัญชาการเหตุการณ์อำเภอ** เมื่อเกิดหรือคาดว่าจะเกิดสาธารณภัยขึ้น โดยมีผู้อำนวยการอำเภอเป็นผู้ควบคุมและสั่งการ เพื่อทำหน้าที่ในการจัดการสาธารณภัยที่เกิดขึ้นจนกว่าสถานการณ์จะกลับเข้าสู่สถานการณ์ปกติ พร้อมทั้งเป็นศูนย์กลางในการระดมสรรพกำลังและทรัพยากรในการจัดการสาธารณภัยที่เกิดขึ้น รวมทั้งอำนวยความสะดวกและประสานการปฏิบัติ ระหว่างหน่วยงานต่างๆ ทั้งฝ่ายพลเรือนและฝ่ายทหาร ตลอดจนองค์กรปกครองส่วนท้องถิ่นและองค์การสาธารณกุศลในพื้นที่ที่รับผิดชอบได้อย่างมีประสิทธิภาพ รวดเร็ว และทั่วถึง หากในกรณีไม่สามารถควบคุมสถานการณ์สาธารณภัยตามขีดความสามารถโดยลำพัง ให้ขอรับการสนับสนุนจากกองอำนวยการป้องกันและบรรเทาสาธารณภัยจังหวัด

### ๑.๓) ศูนย์บัญชาการเหตุการณ์จังหวัด (ศบก.จ.)

ให้กองอำนวยการป้องกันและบรรเทาสาธารณภัยจังหวัด **จัดตั้งศูนย์บัญชาการเหตุการณ์จังหวัด** เมื่อเกิดหรือคาดว่าจะเกิดสาธารณภัยขึ้น โดยมีผู้อำนวยการจังหวัดเป็นผู้ควบคุม สั่งการ และบัญชาการ เพื่อทำหน้าที่รับผิดชอบในการจัดการสาธารณภัยในพื้นที่จังหวัดจนกว่าสถานการณ์จะเข้าสู่ภาวะปกติ พร้อมทั้งเป็นศูนย์กลางในการระดมสรรพกำลังและทรัพยากรในการจัดการสาธารณภัยจากส่วนราชการและหน่วยงานที่เกี่ยวข้อง เพื่อสนับสนุนให้แก่กองอำนวยการป้องกันและบรรเทาสาธารณภัย ในระดับพื้นที่ รวมทั้งอำนวยความสะดวกและประสานการเผชิญเหตุระหว่างหน่วยงานต่างๆ ทั้งฝ่ายพลเรือนและฝ่ายทหาร ตลอดจนองค์กรปกครองส่วนท้องถิ่น และองค์การสาธารณกุศลในพื้นที่ที่รับผิดชอบได้อย่างมีประสิทธิภาพและประสิทธิภาพ

ในกรณีเมื่อมีการยกระดับเป็นการจัดการสาธารณภัยขนาดใหญ่ (ระดับ ๓) หรือการจัดการสาธารณภัยร้ายแรงอย่างยิ่ง (ระดับ ๔) ให้ศูนย์บัญชาการเหตุการณ์จังหวัด **แปรสภาพเป็นศูนย์บัญชาการเหตุการณ์ส่วนหน้าจังหวัด (ศบก.(ส่วนหน้า) จ.)** ของกองบัญชาการป้องกันและบรรเทาสาธารณภัยแห่งชาติ ให้มีหน้าที่ปฏิบัติงานตามการบัญชาการจากกองบัญชาการป้องกันและบรรเทาสาธารณภัยแห่งชาติ หรือกองบัญชาการป้องกันและบรรเทาสาธารณภัยแห่งชาติ (ส่วนหน้า) โดยรับผิดชอบอำนวยความสะดวก ควบคุมปฏิบัติงาน และประสานการปฏิบัติเกี่ยวกับการป้องกันและบรรเทาสาธารณภัยในเขตพื้นที่จังหวัด พร้อมทั้งเป็นศูนย์กลางในการระดมสรรพกำลังและทรัพยากรเพื่อการจัดการสาธารณภัยและประสานการปฏิบัติระหว่างหน่วยงานต่าง ๆ ภายในจังหวัด ทั้งฝ่ายพลเรือน และฝ่ายทหาร ตลอดจนองค์กรปกครองส่วนท้องถิ่น และองค์การสาธารณกุศลในพื้นที่ที่รับผิดชอบ

โครงสร้างศูนย์บัญชาการเหตุการณ์จังหวัด/ศูนย์บัญชาการเหตุการณ์ส่วนหน้าจังหวัด



แผนภาพที่ ๕-๒ โครงสร้างศูนย์บัญชาการเหตุการณ์จังหวัด/ศูนย์บัญชาการเหตุการณ์ส่วนหน้าจังหวัดจันทบุรี

๑.๔) กองอำนวยการป้องกันและบรรเทาสาธารณภัยกลาง (กอป.ก.)

ในกรณีการจัดการสาธารณภัยขนาดเล็ก (ระดับ ๑) และการจัดการสาธารณภัยขนาดกลาง (ระดับ ๒) ให้กองอำนวยการป้องกันและบรรเทาสาธารณภัยกลางรับผิดชอบอำนวยการ ประสาน การปฏิบัติ ประเมินสถานการณ์ และสนับสนุนการสั่งการจากกองบัญชาการป้องกันและบรรเทาสาธารณภัยแห่งชาติ รวมทั้งติดตาม เฝ้าระวังสถานการณ์ วิเคราะห์สถานการณ์ รายงาน และเสนอความคิดเห็นต่อผู้บัญชาการ ป้องกันและบรรเทาสาธารณภัยแห่งชาติ หรือนายกรัฐมนตรี เพื่อตัดสินใจระดับเป็นการจัดการสาธารณภัย ขนาดใหญ่ (ระดับ ๓) หรือการจัดการสาธารณภัยร้ายแรงอย่างยิ่ง (ระดับ ๔)

๑.๕) กองบัญชาการป้องกันและบรรเทาสาธารณภัยแห่งชาติ (บกป.ช.)

ให้รับผิดชอบบังคับบัญชา อำนวยการ วินิจฉัยสั่งการ ควบคุม และประสาน ความร่วมมือจากทุกภาคส่วนในการจัดการสาธารณภัยในกรณีการจัดการสาธารณภัยขนาดใหญ่ (ระดับ ๓) หรือการจัดการสาธารณภัยร้ายแรงอย่างยิ่ง (ระดับ ๔)

๑.๖) กองบัญชาการป้องกันและบรรเทาสาธารณภัยแห่งชาติ (ส่วนหน้า) บกป.ช. (ส่วนหน้า)

ในกรณีเมื่อมีการยกระดับเป็นการจัดการสาธารณภัยขนาดใหญ่ (ระดับ ๓) หรือการจัดการสาธารณภัยร้ายแรงอย่างยิ่ง (ระดับ ๔) ซึ่งสถานการณ์มีความรุนแรงมากครอบคลุมในพื้นที่ กว้างขวางหลายอำเภอหรือหลายจังหวัด และอาจใช้เวลาในการเผชิญเหตุที่ยาวนานกว่าปกติให้กองบัญชาการ ป้องกันและบรรเทาสาธารณภัยแห่งชาติ พิจารณาจัดตั้งกองบัญชาการป้องกันและบรรเทาสาธารณภัยแห่งชาติ (ส่วนหน้า) และแต่งตั้งผู้กำกับควบคุมพื้นที่ (Area Commander) เพื่อช่วยเหลือผู้บัญชาการป้องกันและบรรเทา

สาธารณสุขแห่งชาติในการบังคับบัญชาและสั่งการ ในพื้นที่ที่ได้รับมอบหมาย พร้อมทั้งควบคุม และกำกับการป้องกันและบรรเทาสาธารณสุขให้เป็นไปตามแผนการป้องกันและบรรเทาสาธารณสุขแห่งชาติ

โดยศูนย์บัญชาการเหตุการณ์ส่วนหน้าจังหวัด (ศบค.จ. (ส่วนหน้า) มีหน้าที่ปฏิบัติงานตามการบัญชาการจากกองบัญชาการป้องกันและบรรเทาสาธารณสุขแห่งชาติ หรือกองบัญชาการป้องกันและบรรเทาสาธารณสุขแห่งชาติ (ส่วนหน้า)

## ๒) บทบาทหน้าที่โครงสร้างศูนย์บัญชาการเหตุการณ์จังหวัด (ศบค.จ.)

๒.๑) ผู้บัญชาการเหตุการณ์ (Incident Commander) มีหน้าที่ อำนวยการ สั่งการ กำกับควบคุม เหตุการณ์ตามระเบียบกฎหมาย โดยกำหนดวัตถุประสงค์และเป้าหมายของการบัญชาการ เหตุการณ์ การติดตามสถานการณ์ของเหตุการณ์เพื่อจัดลำดับความสำคัญของกิจกรรมหรือมาตรการตามแผนเผชิญเหตุ (Incident Action Plan, IAP) โดยคำนึงถึงความปลอดภัยของผู้ปฏิบัติงาน รวมถึงการติดตาม ประเมิน แก้ไขปัญหาการดำเนินงานในส่วนต่างๆ เช่น บริหารจัดการทรัพยากร ประสานงานระดับนโยบายกับหน่วยงานที่เกี่ยวข้อง ตัดสินใจยก-ลดระดับศูนย์บัญชาการเหตุการณ์ รวมทั้งเสริมสร้างขวัญและกำลังใจในการปฏิบัติงานให้แก่ผู้ปฏิบัติงาน

๒.๒) ที่ปรึกษาหรือผู้เชี่ยวชาญ (Technical Specialist) มีหน้าที่ให้ข้อเสนอแนะ คำแนะนำ ข้อมูลทางวิชาการ การสังเคราะห์แนวโน้มสถานการณ์ และเทคนิคการปฏิบัติที่เกี่ยวข้องกับ เหตุการณ์สาธารณสุขที่เกิดขึ้น โดยให้คำนึงถึงความปลอดภัยในการปฏิบัติงานเป็นสำคัญ พร้อมทั้งปฏิบัติ หน้าที่อื่นใดตามที่ผู้บัญชาการจังหวัดเห็นสมควร ทั้งนี้ จำนวนและคุณลักษณะของคณะที่ปรึกษา หรือผู้เชี่ยวชาญให้เป็นไปตามที่เห็นสมควรสอดคล้องกับเหตุการณ์

๒.๓) ศูนย์ข้อมูลประชาสัมพันธ์ร่วม (Join Information Center : JIC) มีหน้าที่ประสาน ข้อมูลเหตุการณ์ กับส่วนต่างๆ ภายใต้โครงสร้างองค์กรปฏิบัติ เพื่อเป็นศูนย์กลางรวบรวมข้อมูล และสื่อสาร ตลอดจนประชาสัมพันธ์ข้อมูลข่าวสารเกี่ยวกับเหตุการณ์สู่ประชาชน และสื่อมวลชน รวมทั้งปฏิบัติการ ด้านข่าวสาร (Information Operation) ที่ครอบคลุมการจัดการข่าวปลอม ข่าวลือ และการปฏิบัติการจิตวิทยา มวลชนในอันที่จะสร้างความเข้าใจ และการรับรู้ข้อมูลข่าวสารที่ถูกต้อง รวดเร็ว ทันเหตุการณ์

โดยให้ประชาสัมพันธ์จังหวัด เป็นหน่วยงานหลัก รับผิดชอบการจัดทำขอบเขต แผนงาน ภารกิจ และโครงสร้างภายในศูนย์ข้อมูลประชาสัมพันธ์ร่วม และมีหน่วยงานสนับสนุน ได้แก่ สถานีวิทยุกระจายเสียง

๒.๔) ศูนย์ประสานการปฏิบัติ (Liaison Officer) มีหน้าที่ประสานงานและประสานการ ปฏิบัติกับหน่วยงานต่าง ๆ ทั้งภาครัฐ ภาคเอกชน ภาคประชาสังคม โดยให้จัดทำแนวทางการประสานงานและ การปฏิบัติงานสนับสนุนศูนย์บัญชาการเหตุการณ์ โดยให้หน่วยงานที่มีหน้าที่ดังกล่าว ร่วมกันจัดทำ ขอบเขต แผนงาน ภารกิจ และโครงสร้างภายในของศูนย์ประสานการปฏิบัติ

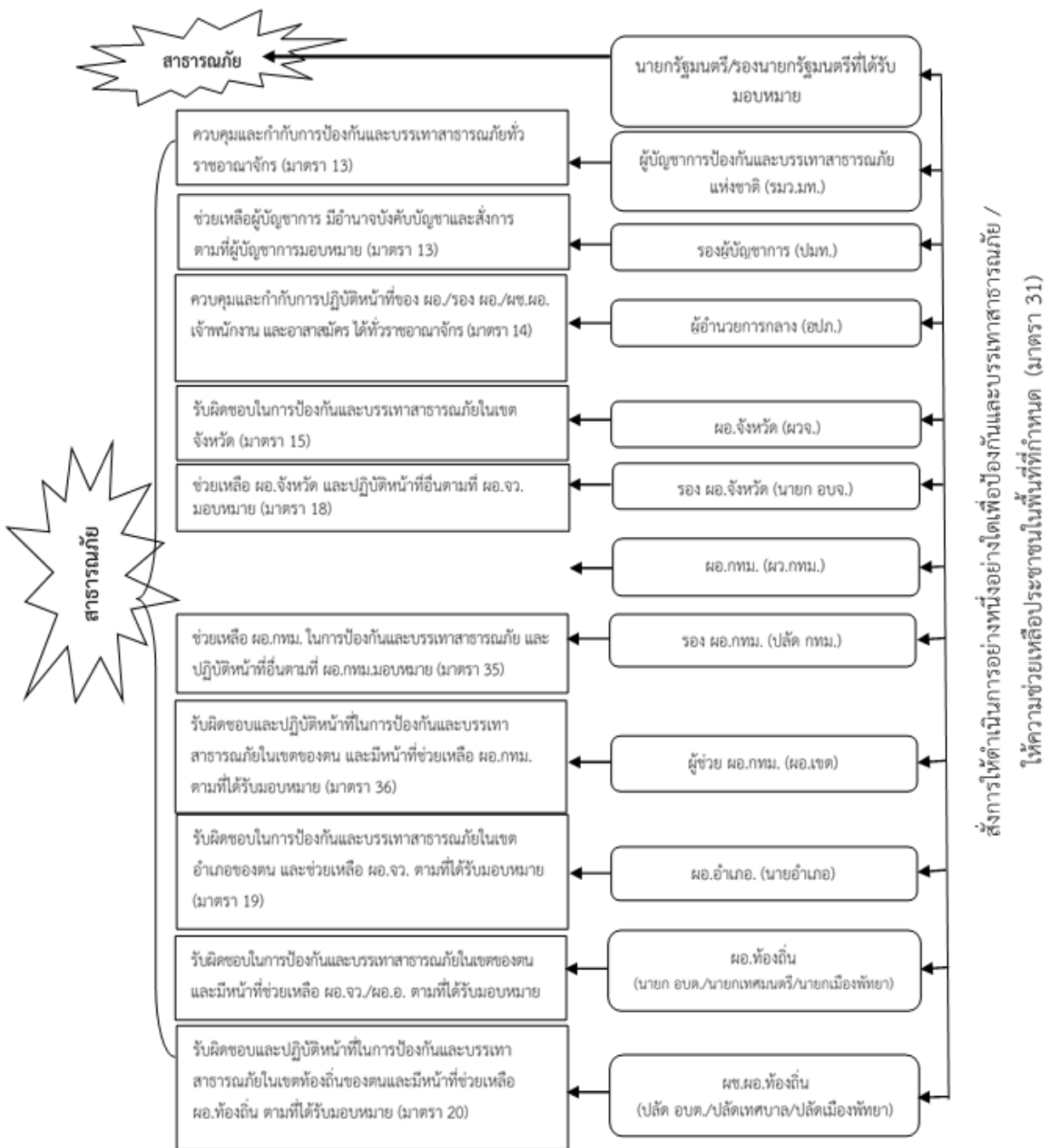
๒.๕) ส่วนปฏิบัติการ (Operation Section) มีหน้าที่ปฏิบัติการเพื่อลดและบรรเทา ภัยอันตรายที่เกิดขึ้น ด้วยการเข้าควบคุมสถานการณ์เพื่อรักษาชีวิตและปกป้องทรัพย์สิน ให้กลับสู่ภาวะปกติ โดยเร็ว เช่น การปฏิบัติการดับเพลิง ค้นหาและกู้ภัย ตอบโต้สารเคมีและวัตถุอันตราย ให้บริการการแพทย์ และสาธารณสุข อำนวยความสะดวกด้านคมนาคม รักษาความสงบเรียบร้อย รวมถึงประสานการปฏิบัติ ร่วมกับฝ่ายทหาร โดยให้หน่วยงานที่มีหน้าที่ดังกล่าวร่วมกันจัดทำ ขอบเขต แผนงาน ภารกิจ และโครงสร้าง ภายในของส่วนปฏิบัติการ

๒.๖) ส่วนอำนวยการ (Planning Section) มีหน้าที่ติดตาม วิเคราะห์แนวโน้ม สถานการณ์ แจ้งเตือนภัย ประสาน รวบรวมข้อมูลสถานะทรัพยากร เพื่อใช้ในการประเมินความต้องการ และความจำเป็นในการสนับสนุนทรัพยากรในภาวะฉุกเฉิน โดยจัดให้มีการประชุมเพื่อร่วมจัดทำแผนเผชิญเหตุ โดยใช้ข้อมูลที่ได้รับจากส่วนปฏิบัติการและส่วนสนับสนุนเป็นฐานดำเนินการ โดยให้หน่วยงานที่มีหน้าที่

ดังกล่าวร่วมกันจัดทำ ขอบเขต แผนงาน ภารกิจ และโครงสร้างภายในของส่วนแผนงาน พร้อมทั้งให้การสนับสนุนสถานที่ปฏิบัติงานแก่ศูนย์บัญชาการเหตุการณ์

**๒.๗) ส่วนสนับสนุน (Logistics and Administration Section)** มีหน้าที่สนับสนุนการส่งกำลังบำรุงที่จำเป็น และตอบสนองการร้องขอรับการสนับสนุนในด้านงบประมาณ การเงิน การคลัง และการรับบริจาค เพื่อให้การจัดการในภาวะฉุกเฉินดำเนินไปอย่างมีประสิทธิภาพ และประสิทธิผล โดยให้หน่วยงานที่รับผิดชอบภารกิจในแต่ละด้านร่วมกันจัดทำ ขอบเขต แผนงาน ภารกิจ และโครงสร้างภายในของส่วนสนับสนุน

**๓) ผู้มีอำนาจหน้าที่ในการป้องกันและบรรเทาสาธารณภัย และผู้ที่เกี่ยวข้อง** อย่างเป็นเอกภาพและชัดเจนแต่ละระดับ ตั้งแต่ระดับประเทศ ระดับจังหวัด อำเภอ และระดับท้องถิ่น (ตามแผนภาพที่ ๕-๓)



แผนภาพที่ ๕-๓ การกำหนดบุคคลผู้มีอำนาจในการป้องกันและบรรเทาสาธารณภัย ตามพระราชบัญญัติป้องกันและบรรเทาสาธารณภัย พ.ศ. ๒๕๕๐

### ๕.๑.๔ การบัญชาการเหตุการณ์ (Incident Command)

การบัญชาการเหตุการณ์เป็นเครื่องมือที่ใช้ในการสั่งการ ควบคุม และประสานความร่วมมือของแต่ละหน่วยงานในการจัดการในภาวะฉุกเฉิน และเป็นระบบปฏิบัติการในการระดมทรัพยากรไปยังที่เกิดเหตุ เพื่อให้สามารถปกป้องชีวิต ทรัพย์สิน และสิ่งแวดล้อมเป็นไปอย่างมีประสิทธิภาพและบรรลุวัตถุประสงค์ โดยให้ทุกส่วนราชการ หน่วยงาน และภาคเอกชนใช้ระบบบัญชาการเหตุการณ์เป็นระบบมาตรฐานในการจัดการในภาวะฉุกเฉิน จังหวัดจันทบุรีได้กำหนดแนวทางปฏิบัติในการบัญชาการเหตุการณ์ไว้ ดังนี้

#### ๑) วัตถุประสงค์การบัญชาการเหตุการณ์

- ๑) ความปลอดภัยทั้งผู้ประสบภัยและเจ้าหน้าที่ผู้ปฏิบัติงาน
- ๒) ใช้ทรัพยากรในการปฏิบัติงานอย่างคุ้มค่า และมีประสิทธิภาพ
- ๓) การจัดการสาธารณภัยมีประสิทธิภาพ

#### ๒) โครงสร้างการบัญชาการเหตุการณ์

จังหวัดจันทบุรี กำหนดโครงสร้างองค์กรปฏิบัติรับผิดชอบในการจัดการสาธารณภัยในภาวะฉุกเฉินในรูปแบบโครงสร้างของ “ศูนย์บัญชาการเหตุการณ์จังหวัดจันทบุรี” (การจัดการสาธารณภัยระดับ ๒) (โครงสร้างศูนย์บัญชาการเหตุการณ์จังหวัด ตามแผนภาพที่ ๕.๒) โดยมีผู้อำนวยการจังหวัดเป็นผู้บัญชาการเหตุการณ์ มีอำนาจในการควบคุม สั่งการ และบัญชาการ ในการป้องกันและบรรเทาสาธารณภัยในพื้นที่

หากเมื่อสาธารณภัยในพื้นที่จังหวัดจันทบุรี ลุกลามขยายเป็นวงกว้าง ประชาชนได้รับผลกระทบจำนวนมากและผู้บัญชาการป้องกันและบรรเทาสาธารณภัยแห่งชาติ หรือนายกรัฐมนตรีตัดสินใจระดับการจัดการสาธารณภัยของจังหวัดจันทบุรี เป็นการจัดการสาธารณภัยขนาดใหญ่ (ระดับ ๓) หรือการจัดการสาธารณภัยร้ายแรงอย่างยิ่ง (ระดับ ๔) ศูนย์บัญชาการเหตุการณ์จังหวัดจันทบุรี (ศบก.จ.จ.บ.) จะ **แปรสภาพ** เป็น “ศูนย์บัญชาการเหตุการณ์ส่วนหน้าจังหวัดจันทบุรี” และรับข้อสั่งการจากกองบัญชาการป้องกันและบรรเทาสาธารณภัยแห่งชาติไปปฏิบัติ โดยกำหนดรูปแบบองค์กรปฏิบัติการจัดการในภาวะฉุกเฉินตั้งแต่ระดับจังหวัดถึงระดับพื้นที่ ดังนี้

ระดับการจัดการสาธารณภัย	องค์กรรับผิดชอบการจัดการสาธารณภัยในภาวะปกติ (ในช่วงไม่เกิดสาธารณภัย)	องค์กรรับผิดชอบในภาวะฉุกเฉิน (ในช่วงเกิดหรือคาดว่าจะเกิดสาธารณภัย)	ผู้บัญชาการ (ผู้มีอำนาจตามกฎหมาย)
ระดับ ๑ (อำเภอ /เทศบาล / องค์การบริหารส่วนตำบลเข้าควบคุมสถานการณ์สาธารณภัย)	กองอำนาจการป้องกันและบรรเทาสาธารณภัยเทศบาลเมือง /เทศบาลตำบล /องค์การบริหารส่วนตำบล (กอปภ.ทม./ทต./อบต.)	ศูนย์ปฏิบัติการฉุกเฉินท้องถิ่น(กอปภ.ทม./ทต. จัดตั้งศูนย์ฯ จังหวัด)	ผู้ อ ำ น ว ย ก ร ท้องถิ่น
	กองอำนาจการป้องกันและบรรเทาสาธารณภัยอำเภอ (กอปภ.อ.)	ศูนย์บัญชาการเหตุการณ์อำเภอ(กอปภ.อ.จัดตั้งศูนย์ฯ อำเภอ)	ผู้อำนวยการอำเภอ
ระดับ ๒ (จังหวัดเข้าควบคุมสถานการณ์สาธารณภัย)	กองอำนาจการป้องกันและบรรเทาสาธารณภัยจังหวัดจันทบุรี	ศูนย์บัญชาการเหตุการณ์จังหวัด (กอปภ.จ.จัดตั้งศูนย์ฯ จังหวัด)	ผู้อำนวยการจังหวัด
		ศูนย์บัญชาการเหตุการณ์จังหวัดจันทบุรี	ผู้อำนวยการจังหวัด

### ๓) การปฏิบัติเมื่อเกิดสาธารณภัย

#### ๓.๑) กรณีเกิดสาธารณภัยขนาดเล็ก (การจัดการสาธารณภัยระดับ ๑)

เมื่อเกิดสาธารณภัย ที่มีสถานการณ์สาธารณภัยขนาดเล็ก (ความรุนแรงระดับ ๑) ซึ่งอาจมีผลกระทบเป็นวงกว้างครอบคลุมพื้นที่หลายตำบล ผู้อำนวยการท้องถิ่น ผู้อำนวยการอำเภอ เข้าควบคุมสถานการณ์ตามลำดับ

๑) เมื่อเกิดหรือคาดว่าจะเกิดสาธารณภัยขึ้นในเขตองค์กรปกครองส่วนท้องถิ่นแห่งพื้นที่ใด ให้เป็นหน้าที่ของผู้บริหารท้องถิ่นขององค์กรปกครองส่วนท้องถิ่นแห่งพื้นที่นั้นเข้าดำเนินการป้องกันและบรรเทาสาธารณภัยโดยเร็ว และให้แจ้งผู้อำนวยการอำเภอที่รับผิดชอบ ในเขตพื้นที่ และผู้ว่าการจังหวัดทราบทันที

๒) กรณีในพื้นที่ที่เกิดหรือคาดว่าจะเกิดสาธารณภัยอยู่ในความรับผิดชอบของผู้บริหารท้องถิ่นหลายคน ผู้บริหารท้องถิ่นคนหนึ่งคนใด จะใช้อำนาจหรือปฏิบัติหน้าที่ไปพลางก่อนก็ได้แล้วให้แจ้งผู้บริหารท้องถิ่นอื่นทราบโดยเร็ว

๓) กรณีผู้บริหารท้องถิ่นมีความจำเป็นต้องได้รับความช่วยเหลือจากเจ้าหน้าที่ของรัฐ หรือหน่วยงานของรัฐที่อยู่นอกเขตขององค์กรปกครองส่วนท้องถิ่นแห่งพื้นที่ของตน ให้แจ้งให้ผู้อำนวยการอำเภอ หรือผู้ว่าการจังหวัดแล้วแต่กรณี เพื่อสั่งการโดยเร็วต่อไป

๔) ผู้บริหารในเขตพื้นที่ที่ติดต่อหรือใกล้เคียงมีหน้าที่สนับสนุนการป้องกันและบรรเทาสาธารณภัยแก่ผู้บริหารซึ่งรับผิดชอบในการป้องกันและบรรเทาสาธารณภัยที่เกิดขึ้นในพื้นที่ติดต่อหรือใกล้เคียงนั้น

๕) เมื่อเกิดสาธารณภัยขึ้น เจ้าพนักงานที่ประสบเหตุมีหน้าที่ต้องเข้าดำเนินการเบื้องต้นเพื่อระงับภัยนั้น แล้วรีบรายงานให้ผู้บริหารท้องถิ่นเพื่อสั่งการต่อไป และในกรณีจำเป็น อันไม่อาจหลีกเลี่ยงได้ให้เจ้าพนักงานมีอำนาจดำเนินการใดเพื่อประโยชน์ในการคุ้มครองชีวิตหรือป้องกันอันตรายที่จะเกิดแก่บุคคลได้

๖) กรณีเจ้าพนักงานจำเป็นต้องเข้าไปในอาคาร หรือสถานที่ที่อยู่ใกล้เคียงกับบริเวณที่เกิดสาธารณภัย เพื่อทำการป้องกันและบรรเทาสาธารณภัย ให้กระทำได้ต่อเมื่อได้รับอนุญาต จากเจ้าของหรือผู้ครอบครองอาคารหรือสถานที่แล้ว เว้นแต่ไม่มีเจ้าของหรือผู้ครอบครองอยู่ในเวลานั้นหรือเมื่อมีผู้บริหารอยู่ด้วย และหากทรัพย์สินนั้นเป็นสิ่งที่ทำให้เกิดสาธารณภัยได้ง่าย ให้เจ้าพนักงานมีอำนาจสั่งให้เจ้าของหรือผู้ครอบครองขนย้ายทรัพย์สินออกจากอาคารหรือสถานที่ดังกล่าวได้ หากเจ้าของหรือ ผู้ครอบครองไม่ปฏิบัติตามคำสั่ง ให้เจ้าพนักงานมีอำนาจขนย้ายทรัพย์สินนั้นได้ตามความจำเป็นแก่การป้องกันและบรรเทาสาธารณภัย โดยเจ้าพนักงานไม่ต้องรับผิดชอบต่อความเสียหายอันเกิดจากการกระทำดังกล่าว

#### ๓.๒) กรณีเกิดสาธารณภัยขนาดกลาง (การจัดการสาธารณภัยระดับ ๒)

๑) เมื่อเกิดสาธารณภัย มีความรุนแรงของสาธารณภัยขนาดกลาง (ความรุนแรงระดับ ๒) ขยายเป็นบริเวณกว้างครอบคลุมพื้นที่หลายตำบลหรืออำเภอ ซึ่งองค์กรปกครองส่วนท้องถิ่นและอำเภอ ได้วิเคราะห์และประเมินศักยภาพด้านทรัพยากร ความซับซ้อนของภัยในพื้นที่เกินขีดความสามารถของผู้บริหารท้องถิ่น ผู้บริหารอำเภอ ที่จะควบคุมสถานการณ์ได้โดยลำพังหรือโดยเร็วให้ผู้อำนวยการอำเภอ ขอรับการสนับสนุนจากผู้ว่าการจังหวัด เพื่อพิจารณาเข้าควบคุมสถานการณ์

๒) กรณีผู้ว่าการจังหวัดเข้าควบคุมสถานการณ์ ให้อำเภอ /เทศบาล และองค์การบริหารส่วนตำบลรับข้อสั่งการจากผู้ว่าการจังหวัดไปปฏิบัติ

๓) เมื่อผู้ว่าการจังหวัด เข้าควบคุมสถานการณ์ ให้จังหวัดสนับสนุนการปฏิบัติในการเผชิญเหตุสาธารณภัยแต่ละด้านอย่างเร่งด่วน พร้อมทั้งสั่งการให้ทุกหน่วยปฏิบัติ ดังนี้



๓.๑) ให้จัดตั้งศูนย์บัญชาการเหตุการณ์จังหวัดจันทบุรี (ศบก.จ.จ.บ.) ควบคุมสถานการณ์ สาธารณภัยตามแนวทางการปฏิบัติในแผนการป้องกันและบรรเทาสาธารณภัยจังหวัด

๓.๒) หน่วยงานหลักประจำส่วนต่างๆ เช่น ส่วนปฏิบัติการ ส่วนอำนวยการ ส่วนสนับสนุนรายงานผลการปฏิบัติงานในความรับผิดชอบให้ผู้บัญชาการจังหวัดทราบ และให้สำนักงานป้องกันและบรรเทาสาธารณภัยจังหวัดจันทบุรี สรุปและรวบรวมข้อมูลสถานการณ์ เพื่อใช้เป็นฐานข้อมูลประกอบการตัดสินใจในการสั่งการ รวมถึงเป็นข้อมูลในการตัดสินใจในกรณีที่ต้องมีการยกระดับภัยต่อไป

๓.๓) ตรวจสอบวิเคราะห์ข้อมูลสถานการณ์และการให้ความช่วยเหลือ พร้อมทั้งความต้องการรับการสนับสนุน (ถ้ามี) และรายงานให้กรมป้องกันและบรรเทาสาธารณภัย กระทรวงมหาดไทยทราบทุกวันจนกว่าสถานการณ์ภัยจะยุติ

### **๓.๓) กรณีเกิดสาธารณภัยขนาดใหญ่ และสาธารณภัยร้ายแรงอย่างยิ่ง (การจัดการสาธารณภัยระดับ ๓-๔)**

๑) ในกรณีที่เกิดสาธารณภัยขนาดใหญ่ (ระดับ ๓) ผู้บัญชาการป้องกันและบรรเทาสาธารณภัยแห่งชาติเข้าควบคุมสถานการณ์ รับผิดชอบบังคับบัญชา อำนวยการ วินิจฉัย สั่งการ ควบคุม และประสานความร่วมมือจากทุกภาคส่วนในการจัดการสาธารณภัย พร้อมทั้งทำหน้าที่บังคับบัญชา อำนวยการ ควบคุม กำกับ ดูแลและประสานการปฏิบัติการป้องกันและบรรเทาสาธารณภัย ของกองอำนวยการป้องกันและบรรเทาสาธารณภัยแต่ละระดับ

๒) ในกรณีที่เกิดสาธารณภัยร้ายแรงอย่างยิ่ง (ระดับ ๔) นายกรัฐมนตรีหรือรองนายกรัฐมนตรี ซึ่งนายกรัฐมนตรีมอบหมายมีอำนาจสั่งการผู้บัญชาการ ผู้อำนวยการ หน่วยงานของรัฐและองค์กรปกครองส่วนท้องถิ่นให้ดำเนินการอย่างหนึ่งอย่างใดเพื่อการป้องกันและบรรเทาสาธารณภัยตลอดทั้งให้ความช่วยเหลือแก่ประชาชน โดยมีอำนาจเช่นเดียวกับผู้บัญชาการป้องกันและบรรเทาสาธารณภัยแห่งชาติ และผู้อำนวยการแต่ละระดับ โดยศูนย์บัญชาการเหตุการณ์ส่วนหน้าจังหวัด (ศบก.(ส่วนหน้า) จ.จันทบุรี) จะปฏิบัติงานตามการบัญชาการจากกองบัญชาการป้องกันและบรรเทาสาธารณภัยแห่งชาติ หรือกองบัญชาการป้องกันและบรรเทาสาธารณภัยแห่งชาติ (ส่วนหน้า)

### **๕.๑.๕ การสนับสนุนและการระดมทรัพยากร**

การสนับสนุนและการระดมทรัพยากรเพื่อการจัดการภัยในภาวะฉุกเฉิน จังหวัดจันทบุรี มีแนวทางปฏิบัติ ดังนี้

**๑) กรณีเกิดสาธารณภัยขนาดเล็ก ความรุนแรงระดับ ๑ : ผู้อำนวยการอำเภอ ควบคุมและสั่งการ**

๑) ให้กองอำนวยการป้องกันและบรรเทาสาธารณภัยอำเภอหรือกองอำนวยการป้องกันและบรรเทาสาธารณภัยเทศบาลหรือกองอำนวยการป้องกันและบรรเทาสาธารณภัยองค์การบริหารส่วนตำบล จัดตั้งศูนย์บัญชาการเหตุการณ์ในเขตพื้นที่เพื่อทำหน้าที่ รับผิดชอบในการบริหารจัดการสาธารณภัยที่เกิดขึ้น จนกว่าสถานการณ์จะกลับเข้าสู่ภาวะปกติ รวมทั้งเป็นศูนย์กลางในการระดมสรรพกำลังและทรัพยากรในการบริหารจัดการสาธารณภัยที่เกิดขึ้น อำนวยการ ประสานการปฏิบัติระหว่างหน่วยงานต่าง ๆ ทั้งฝ่ายพลเรือน และฝ่ายทหารตลอดจนองค์กรปกครองส่วนท้องถิ่น และองค์การสาธารณกุศลในการควบคุมสถานการณ์ในพื้นที่เกิดเหตุ

๒) จัดระบบการแจ้งเตือน การรายงานข้อมูลข่าวพยากรณ์อากาศโดยการจัดเวรยาม ในการติดตามสถานการณ์ทั้งการพยากรณ์อากาศและการพยากรณ์ระดับน้ำ และการจัดข่ายการสื่อสารเชื่อมโยงอำเภอ องค์กรปกครองส่วนท้องถิ่น หมู่บ้าน หรือชุมชนที่อาจจะเกิดภัย เพื่อให้การรับส่งข้อมูล ข่าวสารเกี่ยวกับสถานการณ์ให้เป็นไปอย่างถูกต้องและรวดเร็ว

๓) ให้ทุกหน่วยงานที่เกี่ยวข้องในเขตพื้นที่เตรียมพร้อมและกำชับให้เจ้าหน้าที่ที่ได้รับแต่งตั้งให้อยู่เวรยามปฏิบัติหน้าที่โดยเคร่งครัด และจัดเจ้าหน้าที่เฝ้าระวังติดตามสถานการณ์ข้อมูลการพยากรณ์อากาศจากหน่วยงานต่าง ๆ และมีการประชุมทุกวัน โดยนำข้อมูลมาวิเคราะห์เพื่อเป็นการแจ้งเตือนให้ประชาชนรับทราบสถานการณ์ที่ถูกต้อง และให้ระมัดระวังอันตราย รวมถึงการเตรียมพื้นที่เส้นทางอพยพ วางแผนเตรียมการในการวางแผนป้องกันและแก้ไขปัญหาสาธารณสุขภัย เช่น แผนและขั้นตอนในการจัดหาวัสดุ อุปกรณ์ เครื่องมือเครื่องใช้ ยานพาหนะ เครื่องหมายสัญญาณ หรือสิ่งอื่นใดในการแจ้งเตือน รวมถึงแผนการประสานงานกับองค์การสาธารณสุข

๔) เมื่อเกิดเหตุการณ์สาธารณสุขภัยขึ้น ให้ศูนย์อำนวยการเฉพาะกิจในเขตพื้นที่บูรณาการร่วมกับ หน่วยงานต่าง ๆ ปฏิบัติการตามแผนเผชิญเหตุและแผนปฏิบัติการป้องกันและบรรเทาสาธารณสุขภัยในการป้องกัน แก้ไข และช่วยเหลือผู้ประสบภัยในพื้นที่ร่วมกับพื้นที่ข้างเคียง เมื่อได้รับการร้องขอ หรือพื้นที่สนับสนุนการปฏิบัติซึ่งกันและกัน โดยให้มีการประชุมทุกวันเพื่อนำข้อมูลมาวิเคราะห์ในการป้องกันและแจ้งเตือนประชาชนเพื่อลดความสูญเสียทั้งชีวิตและทรัพย์สินทั้งของประชาชนและของรัฐให้น้อยที่สุด และให้เป็นไปในทิศทางเดียวกัน อย่างมีประสิทธิภาพ

๕) รายงานผลการดำเนินการให้จังหวัดเพื่อรายงานกรมป้องกันและบรรเทาสาธารณสุขภัย จนกว่าสถานการณ์จะสิ้นสุด

๖) หากเกินขีดความสามารถ ให้ร้องขอความช่วยเหลือจากผู้อำนวยการจังหวัดเพื่อเข้าควบคุม สถานการณ์

## ๒) กรณีเกิดสาธารณสุขขนาดกลาง ความรุนแรงระดับ ๒ : ผู้อำนวยการจังหวัด ควบคุม และสั่งการ

๑) ให้กองอำนวยการป้องกันและบรรเทาสาธารณสุขภัยจังหวัดจัดตั้งศูนย์บัญชาการเหตุการณ์ ในเขตพื้นที่เพื่อทำหน้าที่รับผิดชอบในการบริหารจัดการสาธารณสุขภัยที่เกิดขึ้นจนกว่าสถานการณ์จะกลับเข้าสู่ภาวะปกติ รวมทั้งเป็นศูนย์กลางในการระดมสรรพกำลังและทรัพยากรในการบริหารจัดการสาธารณสุขภัยที่เกิดขึ้น อำนวยการประสานการปฏิบัติระหว่างหน่วยงานต่าง ๆ ทั้งฝ่ายพลเรือนและฝ่ายทหาร ตลอดจนองค์กรปกครองส่วนท้องถิ่น และองค์กรสาธารณสุข โดยมีผู้อำนวยการจังหวัด (ผู้ว่าราชการจังหวัด) เข้าควบคุมสถานการณ์พร้อมทั้ง จัดให้มีศูนย์ปฏิบัติการฉุกเฉิน (Emergency Operation Center : EOC) เพื่อใช้เป็นสถานที่ปฏิบัติงานเผชิญเหตุ และบัญชาการเหตุการณ์ของศูนย์บัญชาการเหตุการณ์จังหวัด

๒) จัดระบบการแจ้งเตือน การรายงานข้อมูลข่าวพยากรณ์อากาศ โดยการจัดเวรยามในการติดตามสถานการณ์ทั้งการพยากรณ์อากาศและการพยากรณ์ระดับน้ำ และการจัดข่ายการสื่อสารจากอำเภอ องค์กรปกครองส่วนท้องถิ่น หมู่บ้าน หรือชุมชนที่อาจจะเกิดภัย เพื่อให้การรับส่งข้อมูล ข่าวสารเกี่ยวกับสถานการณ์เป็นไปอย่างถูกต้องและรวดเร็ว

๓) ให้จังหวัดเตรียมพร้อมและกำชับให้เจ้าหน้าที่ที่ได้รับแต่งตั้งให้อยู่เวรยามปฏิบัติหน้าที่โดยเคร่งครัดและจัดเจ้าหน้าที่เฝ้าระวังติดตามสถานการณ์ข้อมูลการพยากรณ์อากาศจากหน่วยงานต่าง ๆ เพื่อเป็นการเตือนให้ประชาชนรับทราบสถานการณ์ที่ถูกต้อง และให้ระมัดระวังอันตราย รวมถึงการเตรียมพื้นที่ เส้นทางอพยพ วางแผนเตรียมการในการวางแผนป้องกันและแก้ไขปัญหา เช่น แผนและขั้นตอนในการจัดหาวัสดุ อุปกรณ์ เครื่องมือเครื่องใช้ ยานพาหนะ เครื่องหมายสัญญาณ หรือสิ่งอื่นใดในการแจ้งเตือน รวมถึง แผนการประสานงานกับองค์การสาธารณสุข

๔) เมื่อเกิดเหตุการณ์สาธารณสุขภัยขึ้น ให้ศูนย์อำนวยการเฉพาะกิจจังหวัดบูรณาการร่วมกับหน่วยงาน ต่าง ๆ ปฏิบัติการตามแผนเผชิญเหตุและแผนปฏิบัติการป้องกันและบรรเทาสาธารณสุขภัยในการป้องกัน แก้ไข และช่วยเหลือผู้ประสบภัยในพื้นที่ร่วมกับพื้นที่ข้างเคียง เมื่อได้รับการร้องขอ หรือพื้นที่สนับสนุนการปฏิบัติซึ่งกันและกันโดยให้มีการประชุมทุกวันเพื่อนำข้อมูลมาวิเคราะห์ในการป้องกันและ

แจ้งเตือนประชาชนเพื่อลดความสูญเสียทั้งชีวิตและทรัพย์สินทั้งของประชาชนและของรัฐให้น้อยที่สุด และให้เป็นไปในทิศทางเดียวกันอย่างมีประสิทธิภาพ

๕) ให้รายงานสถานการณ์และผลการดำเนินการให้ผู้อำนวยการกลางหรือผู้บัญชาการป้องกันและบรรเทาสาธารณภัยแห่งชาติ (รัฐมนตรีว่าการกระทรวงมหาดไทย) และนายกรัฐมนตรี ตามแบบรายงานเหตุด่วนสาธารณภัยของกรมป้องกันและบรรเทาสาธารณภัย จนกว่าสถานการณ์จะสิ้นสุด เมื่อเกิดสาธารณภัยที่มีสถานการณ์สาธารณภัยขนาดกลาง (ความรุนแรงระดับ ๒) ขยายเป็นบริเวณกว้าง ซึ่งอาจครอบคลุมพื้นที่หลายตำบลหรืออำเภอ ให้กองอำนวยการป้องกันและบรรเทาสาธารณภัยจังหวัด จัดตั้งศูนย์บัญชาการเหตุการณ์จังหวัด (Emergency Operation Center: EOC) ขึ้นในเขตพื้นที่เพื่อทำหน้าที่รับผิดชอบในการบริหารจัดการสาธารณภัย ที่เกิดขึ้นจนกว่าสถานการณ์จะกลับเข้าสู่ภาวะปกติ รวมทั้งเป็นศูนย์กลางในการระดมสรรพกำลังและทรัพยากร ในการบริหารจัดการสาธารณภัยที่เกิดขึ้น อำนวยการประสานการปฏิบัติระหว่างหน่วยงานต่าง ๆ ทั้งฝ่ายพลเรือน และฝ่ายทหารตลอดจนองค์กรปกครองส่วนท้องถิ่นและองค์การสาธารณกุศล โดยมีผู้อำนวยการจังหวัด (ผู้ว่าราชการจังหวัด) ควบคุมสถานการณ์ในเขตพื้นที่จังหวัด โดยประสานการปฏิบัติกับศูนย์ป้องกันและบรรเทาสาธารณภัย เขต ๑๗ จันทบุรี ในการจัดเตรียมความพร้อมทรัพยากรทั้งกำลังคน เครื่องมือ อุปกรณ์ในการช่วยเหลือ ยานพาหนะต่าง ๆ ให้พร้อมสนับสนุนช่วยเหลือตลอดเวลา เมื่อได้รับการร้องขอ และ/หรือ ผู้อำนวยการกลางสั่งการ

๓) **กรณีเกิดสาธารณภัยขนาดใหญ่ ความรุนแรงระดับ ๓** : ผู้บัญชาการป้องกันและบรรเทาสาธารณภัยแห่งชาติ ควบคุม สั่งการ และบัญชาการ กรณีเกิดสาธารณภัยที่มีสถานการณ์สาธารณภัยขนาดใหญ่หรือสาธารณภัยที่จำเป็นต้องอาศัยผู้เชี่ยวชาญหรืออุปกรณ์พิเศษ (ความรุนแรงระดับ ๓) มีผลกระทบรุนแรงกว้างขวางเกินขีดความสามารถของจังหวัดจะควบคุมสถานการณ์ได้ ให้จังหวัดร้องขอรับการสนับสนุน ผู้อำนวยการกลาง หรือผู้บัญชาการป้องกันและบรรเทาสาธารณภัยแห่งชาติเข้าควบคุมสถานการณ์ โดยให้รอรับคำสั่งจากผู้อำนวยการกลาง (อธิบดีกรมป้องกันและบรรเทาสาธารณภัย) ในการสนับสนุนการปฏิบัติในการเผชิญเหตุสาธารณภัยแต่ละด้าน อย่างเร่งด่วน

๔) **กรณีเกิดสาธารณภัยร้ายแรงอย่างยิ่ง ความรุนแรงระดับ ๔** : นายกรัฐมนตรีหรือรองนายกรัฐมนตรีที่นายกรัฐมนตรีมอบหมาย ควบคุม สั่งการ และบัญชาการ กรณีเกิดสาธารณภัยที่มีสถานการณ์สาธารณภัยร้ายแรงอย่างยิ่ง (ความรุนแรงระดับ ๔) ขยายเป็นบริเวณกว้าง ซึ่งอาจครอบคลุมพื้นที่หลายอำเภอ หรือหลายจังหวัด มีผลกระทบรุนแรงกว้างขวางต่อชีวิตและทรัพย์สินของประชาชนจำนวนมาก นายกรัฐมนตรีหรือรองนายกรัฐมนตรีที่ได้รับมอบหมายเข้าควบคุมสถานการณ์ ศูนย์ป้องกันและบรรเทาสาธารณภัย เขต ๑๗ จันทบุรี มีหน้าที่ระดมสรรพกำลังและทรัพยากรต่าง ๆ บูรณาการหน่วยงานที่เกี่ยวข้องให้การช่วยเหลือ ตามร้องขอหรือผู้บัญชาการป้องกันและบรรเทาสาธารณภัยแห่งชาติสั่งการ วิเคราะห์และประเมินศักยภาพของทรัพยากรที่มีอยู่ในการเตรียมพร้อมเผชิญเหตุ ถ้าพบว่าเกินขีดความสามารถของศูนย์ป้องกันและบรรเทาสาธารณภัย เขต ๑๗ จันทบุรี ให้รายงานต่อผู้อำนวยการกลาง ทราบทันที

๕) **การสนับสนุนและการระดมทรัพยากร (กรณีภัยระดับ ๑-๔)** จังหวัด อำเภอ และองค์กรปกครองส่วนท้องถิ่น ดำเนินการปฏิบัติตามขั้นตอนแผนเผชิญเหตุแต่ละประเภทภัย เชื่อมโยงกับแผนการป้องกันและบรรเทาสาธารณภัยจังหวัดจันทบุรี พ.ศ. ๒๕๖๔ - ๒๕๗๐ เป็นกรอบแนวทางในการปฏิบัติ ดังนี้

- ๑) การรับแจ้งเหตุและการรายงานตัว
  - ๑.๑) จัดเจ้าหน้าที่ประสานงานเพื่อประสานการปฏิบัติกับจังหวัดในพื้นที่ที่เกิดภัย
  - ๑.๒) จัดเจ้าหน้าที่รับรายงานตัวเจ้าหน้าที่ เจ้าพนักงาน และอาสาสมัครต่าง ๆ ที่มาร่วมปฏิบัติงาน ก่อนเข้าพื้นที่
  - ๑.๓) ก่อนเข้าร่วมปฏิบัติงานในพื้นที่ที่เกิดภัยให้รายงานตัวต่อผู้บัญชาการเหตุการณ์ในเขตพื้นที่ และรับมอบหมายภารกิจและพื้นที่รับผิดชอบไปปฏิบัติ

๒) การปฏิบัติการค้นหาและกักกัน โดยการประสานความร่วมมือจากหน่วยงานต่าง ๆ ที่มีศักยภาพทั้งในพื้นที่และนอกพื้นที่ เพื่อเตรียมความพร้อมในทุกด้าน การรักษาพยาบาลผู้บาดเจ็บ อาหาร น้ำดื่ม ยารักษาโรค เสื้อผ้า เครื่องนุ่งห่ม เต็นท์ ที่พักชั่วคราว อุปกรณ์เครื่องใช้ที่จำเป็นต่อการดำรงชีวิตและให้ดำเนินการจัดตั้งหน่วยเผชิญสถานการณ์เพื่อการค้นหาและกักกัน โดยจัดเตรียมเจ้าหน้าที่ เครื่องมือเครื่องใช้ เครื่องจักรกล สาธารณภัย อุปกรณ์กู้ชีพกู้ภัย อุปกรณ์เครื่องมือพิเศษสำหรับแต่ละประเภทภัย วัสดุสิ้นเปลือง รวมทั้งสิ่งอำนวยความสะดวกต่าง ๆ เครื่องมือสื่อสาร ยานพาหนะ ฯลฯ เพื่อการค้นหาและกักกัน เพื่อสนับสนุนการปฏิบัติงาน ในพื้นที่ที่เกิดภัย ประกอบด้วย

๒.๑) ชุดเคลื่อนที่เร็ว เป็นหน่วยเคลื่อนที่เร็วที่สามารถออกไปประจักษ์และบรรเทาภัยได้ทันที ประกอบด้วย ชุดเผชิญสถานการณ์วิกฤต (ERT) ชุดปฏิบัติการค้นหา กู้ชีพกู้ภัย และช่วยเหลือผู้ประสบภัย

๒.๒) ชุดสนับสนุน เตรียมพร้อม ณ ที่ตั้ง สามารถเคลื่อนที่ไปเสริมกำลังชุดเคลื่อนที่เร็วได้ทันที เมื่อได้รับการร้องขอ

๓) การช่วยเหลือผู้ประสบภัย ให้สนับสนุนการปฏิบัติการ ดังนี้

๓.๑) จัดหาและจัดส่งเครื่องอุปโภคบริโภคขั้นพื้นฐานที่จำเป็น เช่น น้ำดื่ม ข้าวสาร อาหารแห้ง เครื่องนุ่งห่ม และยารักษาโรค ฯลฯ สำหรับแจกจ่ายและช่วยเหลือประชาชนผู้ประสบภัยในพื้นที่หรือตามที่ได้รับบริการร้องขอ

๓.๒) จัดสถานที่พักพิงชั่วคราว เพื่อให้ผู้ประสบภัยพักอาศัย หรือตามที่ได้รับบริการร้องขอ

๓.๓) จัดชุดเผชิญสถานการณ์วิกฤต (Emergency Response Team : ERT) และอาสาสมัครอื่นๆ เพื่อเตรียมพร้อมสนับสนุนการปฏิบัติงานด้านการป้องกันและบรรเทาสาธารณภัย

๓.๔) จัดเตรียมระบบวิทยุสื่อสารเคลื่อนที่ที่สามารถใช้งานในพื้นที่ที่ประสบภัยได้ทันที เมื่อได้รับการร้องขอ

๓.๕) จัดเครื่องจักรกลสาธารณภัย ยานพาหนะ เครื่องมือเครื่องใช้ อุปกรณ์กู้ชีพกู้ภัย อุปกรณ์เครื่องมือพิเศษสำหรับแต่ละประเภทภัย วัสดุสิ้นเปลือง รวมทั้งสิ่งอำนวยความสะดวกต่าง ๆ ไว้ให้พร้อมเข้าพื้นที่ได้ทันทีและเพียงพอต่อการสนับสนุนการปฏิบัติงาน

๓.๖) จัดเตรียมบัญชีผู้เชี่ยวชาญ บัญชีเครื่องจักรกล ยานพาหนะ รถผลิตน้ำดื่ม รถประกอบอาหาร เครื่องมือ วัสดุอุปกรณ์ของหน่วยงานภาคีเครือข่ายทุกภาคส่วน ทั้งภาครัฐ รัฐวิสาหกิจ เอกชน องค์กรปกครองส่วนท้องถิ่น เพื่อบูรณาการการปฏิบัติงานระหว่างหน่วยงานที่เกี่ยวข้อง

๓.๗) จัดหาน้ำมันเชื้อเพลิงสำรองไว้ให้เพียงพอต่อการปฏิบัติงานในสถานการณ์ฉุกเฉิน

๓.๘) ประสานการปฏิบัติกับหน่วยงานต่าง ๆ ในระดับจังหวัด รวมทั้งองค์การสาธารณสุข อาสาสมัครในพื้นที่ เพื่อการให้ความช่วยเหลือผู้ประสบภัยเป็นไปอย่างมีประสิทธิภาพ รวดเร็ว ทัวถึง

๓.๙) รวบรวมข้อมูลความเสียหายที่เกิดขึ้น ความต้องการของผู้ประสบภัย จัดหาปัจจัยที่จำเป็น และจัดทำบัญชีไว้เป็นหลักฐาน

๓.๑๐) สนับสนุนการซ่อมแซมสิ่งสาธารณูปโภค และสิ่งสาธารณประโยชน์ที่ได้รับความเสียหาย เช่น เส้นทางคมนาคม ระบบไฟฟ้า ประปา ให้สามารถใช้งานได้ รวมทั้งการรื้อถอนซากปรักหักพัง และการทำความสะอาดสถานที่ หรือตามที่ได้รับบริการร้องขอ

๓.๑๑) รายงานเหตุสถานการณ์ และการระงับบรรเทาภัยให้หน่วยเหนือตามลำดับทราบทุกระยะอย่างต่อเนื่องจนกว่าสถานะของภัยพิบัติ จะคลี่คลายหรือยุติลง

## ๕.๑.๖ แนวทางปฏิบัติในการอพยพ และแนวทางปฏิบัติในการจัดตั้งศูนย์พักพิงชั่วคราว

### (๑) แนวทางปฏิบัติในการอพยพ

เมื่อเกิดหรือคาดว่าจะเกิดสาธารณภัยขึ้นในพื้นที่ใด และการอาศัยอยู่ในเขตพื้นที่นั้นจะเป็นอันตราย ให้ผู้มีอำนาจตามมาตรา ๒๘ แห่งพระราชบัญญัติป้องกันและบรรเทาสาธารณภัย พ.ศ. ๒๕๕๐ มีอำนาจสั่งอพยพผู้ซึ่งอยู่ในพื้นที่นั้น ออกไปจากพื้นที่อย่างเป็นระเบียบ ทั้งนี้ ให้ดำเนินการอพยพก่อนเกิดสาธารณภัย และจัดให้มีกำลังเจ้าหน้าที่เข้ารักษาความสงบเรียบร้อย เพื่อป้องกันทรัพย์สินของประชาชน โดยให้ดำเนินการ ดังนี้

#### ๑) การอพยพเคลื่อนย้าย

๑) จัดลำดับความสำคัญของผู้อพยพ โดยแบ่งกลุ่มผู้อพยพที่ต้องได้รับการดูแลเป็นพิเศษ (กลุ่มเปราะบาง) เช่น กลุ่มผู้ป่วยทุพพลภาพ คนพิการ คนชรา เด็ก สตรี ควรได้รับการพิจารณา ให้อพยพไปก่อน เป็นต้น กรณีเด็ก บิดาและมารดาควรอพยพไปด้วยกันทั้งครอบครัว และควรอพยพเป็นกลุ่ม โดยให้ผู้ที่ทำการปกครองอำเภอและองค์กรปกครองส่วนท้องถิ่นในเขตพื้นที่ เป็นหน่วยงานรับผิดชอบหลักและหน่วยงานที่เกี่ยวข้องเป็นหน่วยสนับสนุน

๒) จัดให้มีสถานที่ปลอดภัยและที่พักพิงชั่วคราวแก่ผู้อพยพและเจ้าหน้าที่โดยจัดระเบียบพื้นที่พักพิงให้เหมาะสมเป็นสัดส่วนและมีระบบสุขาภิบาล โดยให้สำนักงานพัฒนาสังคมและความมั่นคงของมนุษย์จังหวัดจันทบุรี เป็นหน่วยงานรับผิดชอบหลัก และหน่วยงานที่เกี่ยวข้องเป็นหน่วยสนับสนุน

๓) การบริหารจัดการศูนย์พักพิงชั่วคราว และสนับสนุนกิจกรรมด้านสังคมสงเคราะห์ เพื่อการฟื้นฟูด้านสังคมและจิตใจให้แก่ผู้ประสบภัย และผู้ประสบปัญหาทางสังคม โดยให้สำนักงานพัฒนาสังคมและความมั่นคงของมนุษย์จังหวัดจันทบุรี เป็นหน่วยงานรับผิดชอบหลัก และหน่วยงานที่เกี่ยวข้องเป็นหน่วยสนับสนุน

๔) จัดระเบียบการจราจรชั่วคราวในพื้นที่ที่เกิดสาธารณภัยและพื้นที่ใกล้เคียง รวมทั้งจัดระเบียบการจราจรในพื้นที่ที่พักพิงชั่วคราวเพื่อรองรับการอพยพ เพื่อเป็นการรักษาความปลอดภัยในชีวิตและทรัพย์สินของประชาชนและส่วนราชการ และสามารถดำเนินการอพยพเคลื่อนย้าย เป็นไปอย่างมีระบบ สามารถระงับการแตกตื่นเสียขวัญของประชาชนไปสู่สถานที่ปลอดภัยได้อย่างมีประสิทธิภาพ โดยให้กองบังคับการตำรวจภูธรจังหวัดจันทบุรี เป็นหน่วยงานรับผิดชอบหลัก และที่ทำการปกครองจังหวัดจันทบุรี เป็นหน่วยสนับสนุน

๕) ให้ความช่วยเหลือผู้อพยพในการขนย้ายทรัพย์สินของใช้ในพื้นที่ที่เกิดสาธารณภัย และพื้นที่ใกล้เคียงตามที่ได้รับคำร้องขอ โดยให้แขวงทางหลวงจันทบุรี แขวงทางหลวงชนบทจันทบุรี และองค์การบริหารส่วนจังหวัดจันทบุรี ร่วมกันดำเนินการ หากไม่เพียงพอประสานหน่วยงานทหารในพื้นที่

๖) ให้มีการจัดทำทะเบียนเพื่อตรวจสอบจำนวนผู้อพยพและผู้ที่ยังติดค้างในพื้นที่ โดยให้ที่ทำการปกครองอำเภอและองค์กรปกครองส่วนท้องถิ่นในเขตพื้นที่ ร่วมกันดำเนินการ

๗) จัดให้มีการบริการด้านการแพทย์และสาธารณสุขในพื้นที่อพยพ โดยให้สำนักงานสาธารณสุขจังหวัดจันทบุรี และโรงพยาบาลในเขตพื้นที่ ร่วมกันดำเนินการ

๘) จัดให้มีระบบการรักษาความสงบเรียบร้อยของพื้นที่รองรับการอพยพ โดยจัดกำลังเจ้าหน้าที่ตำรวจและอาสาสมัครตามความเหมาะสม

๙) จัดให้มีเจ้าหน้าที่ประสานงานกับเจ้าหน้าที่ตำรวจในพื้นที่เพื่อจัดกำลังดูแลบ้านเรือนและทรัพย์สินของผู้อพยพเป็นระยะ ๆ หากกำลังเจ้าหน้าที่ตำรวจไม่เพียงพอ ให้ประสานขอกำลังสนับสนุนจากศูนย์อาสาสมัครป้องกันภัยฝ่ายพลเรือน (อปพร.) จังหวัด อำเภอ หรือจัดหาอาสาสมัครจากประชาชน แต่หากสถานการณ์ล่อแหลมเสี่ยงต่อการสูญเสียชีวิตห้ามเจ้าหน้าที่ /อาสาสมัครออกปฏิบัติหน้าที่ในพื้นที่เสี่ยง โดยเด็ดขาดจนกว่าสถานการณ์จะบรรเทาความรุนแรงลง และสามารถเข้าไปตรวจในพื้นที่ได้ โดยไม่มีความเสี่ยง พร้อมทั้งให้มีการประชาสัมพันธ์ให้ผู้อพยพทราบสถานการณ์อย่างต่อเนื่องและทั่วถึง

๑๐) จัดหาพื้นที่รองรับสำหรับการอพยพสัตว์เลี้ยง โดยให้สำนักงานปศุสัตว์จังหวัดจันทบุรี ร่วมกับองค์กรปกครองส่วนท้องถิ่นในพื้นที่ ดำเนินการสำรวจ จัดทำบัญชี ประชาชนผู้เลี้ยงสัตว์และผู้ประกอบการ รวมทั้ง จัดเตรียมยานพาหนะ เครื่องจักรกล สำหรับใช้ในการอพยพ หากไม่เพียงพอ ให้ประสานงานหน่วยงานที่มีเครื่องจักรกล ยานพาหนะ

## ๒) การยกเลิกสถานการณ์

ให้มีการติดตามความเคลื่อนไหวของสถานการณ์ อย่างใกล้ชิดและต่อเนื่อง โดยประชาสัมพันธ์ให้ประชาชนทราบถึงสถานการณ์เป็นระยะ ๆ เพื่อป้องกันความสับสน พร้อมทั้งให้มีการยืนยันความชัดเจนถึงการยกเลิกสถานการณ์ และแจ้งให้ผู้อพยพเตรียมพร้อมในการอพยพกลับสู่พื้นที่อยู่อาศัยต่อไป

## ๓) การอพยพกลับ

๑) เมื่อได้รับข่าวสารการแจ้งว่าสถานการณ์ภัยได้สิ้นสุดลงแล้วให้แจ้งให้ประชาชนเตรียมตัวให้พร้อมสำหรับการอพยพกลับและรอรับแจ้งจุดอพยพกลับ

๒) ผู้นำชุมชนหรือผู้นำหมู่บ้าน ต้องจัดระเบียบและจัดลำดับก่อนหลังของการอพยพอย่างเป็นระบบไปสู่ที่ตั้งเดิม และประสานงานการอพยพกับเจ้าหน้าที่ที่ดำเนินการควบคุมดูแลการอพยพ

๓) หน่วยอพยพ เมื่อได้รับการแจ้งข่าวว่าสถานการณ์ภัยได้สิ้นสุดลงแล้วต้องทราบเส้นทางกลับสู่พื้นที่เป้าหมาย (ทั้งชุมชนหรือหมู่บ้าน) และต้องตรวจสอบสภาพยานพาหนะสำหรับการอพยพให้พร้อมก่อนออกปฏิบัติหน้าที่ รวมทั้งติดต่อประสานงานกับผู้นำชุมชนหรือผู้นำหมู่บ้านทุกระยะให้เตรียมตัวให้พร้อมสำหรับการอพยพกลับและรอรับแจ้งจุดอพยพกลับที่ตั้งเดิมอย่างปลอดภัย

## ๔) การอพยพส่วนราชการและองค์กรปกครองส่วนท้องถิ่น

เป็นการเคลื่อนย้ายหน่วยราชการและองค์กรปกครองส่วนท้องถิ่นมาอยู่ในพื้นที่ปลอดภัย เพื่อให้สามารถให้บริการประชาชนได้ตามปกติ โดยให้ศูนย์บัญชาการเหตุการณ์ในเขตพื้นที่แบ่งประเภทส่วนราชการที่จะอพยพตามลำดับและความจำเป็นเร่งด่วน พร้อมทั้งกำหนดพื้นที่รองรับการอพยพส่วนราชการและครอบครัวส่วนราชการ และองค์กรปกครองส่วนท้องถิ่นไว้ล่วงหน้า และจัดทำแผนอพยพส่วนราชการ โดยกำหนดรายละเอียด ดังนี้

๑) สำรวจและจัดทำบัญชีส่วนราชการไว้ล่วงหน้า และแยกประเภทความเร่งด่วนในการอพยพ โดยเน้นความจำเป็นของประชาชนเป็นลำดับแรก

๒) กำหนดเขตพื้นที่รองรับการอพยพ ตลอดจนพื้นที่ของแต่ละส่วนราชการให้อยู่ในพื้นที่ที่เหมาะสม

๓) กำหนดเจ้าหน้าที่ดำเนินการอพยพไว้ล่วงหน้าโดยระบุหน้าที่ความรับผิดชอบไว้ให้ชัดเจน

๔) กำหนดรายการและจำนวนสิ่งของพัสดุ เอกสารราชการที่จำเป็นต้องขนย้าย

๕) สำรวจยานพาหนะและน้ำมันเชื้อเพลิง ตลอดจนระบบการสื่อสารสำหรับการอพยพ

๖) กำหนดเส้นทางอพยพหลักและเส้นทางอพยพรอง ที่ไม่ขัดขวางต่อการปฏิบัติงานของทหาร

๗) วางระเบียบปฏิบัติในการรักษาความปลอดภัยและความสงบเรียบร้อยในการอพยพ การเข้าไปอยู่ในพื้นที่อพยพ ตลอดจนการอพยพกลับ

๘) ระหว่างการอพยพให้พิจารณาจัดส่วนราชการ ณ ที่ตั้งเดิมไว้ตามความจำเป็นและที่อพยพเฉพาะส่วนเพื่อให้บริการประชาชนได้

๙) การอพยพส่วนราชการให้อยู่ในดุลยพินิจของผู้บัญชาการเหตุการณ์จังหวัด/ผู้อำนวยการจังหวัด หรือผู้ได้รับมอบหมาย

ทั้งนี้ ได้กำหนดหน่วยงานหลักและหน่วยงานสนับสนุนในการดำเนินการอพยพ ดังนี้

• **หน่วยงานหลัก**

๑) ศูนย์บัญชาการเหตุการณ์จังหวัดจันทบุรี

ทำหน้าที่อำนวยการ ควบคุม สนับสนุนการปฏิบัติของศูนย์บัญชาการเหตุการณ์ทุกระดับ โดยมีผู้ว่าราชการจังหวัดจันทบุรี ในฐานะผู้บัญชาการเหตุการณ์จังหวัด /ผู้ว่าราชการจังหวัด ทำหน้าที่บังคับบัญชาเจ้าหน้าที่ในการปฏิบัติในเขตพื้นที่จังหวัดจันทบุรี

๒) ศูนย์บัญชาการเหตุการณ์อำเภอ

ทำหน้าที่ดำเนินการในส่วนที่เกี่ยวข้องกับการอพยพประชาชนและส่วนราชการ ได้แก่ จัดหากำลังเจ้าหน้าที่สนับสนุนการปฏิบัติงาน ดำเนินการอพยพประชาชนในระดับอำเภอให้มีประสิทธิภาพ

๓) ศูนย์ปฏิบัติการฉุกเฉินท้องถิ่น

ทำหน้าที่อพยพประชาชนและส่วนราชการในเขตความรับผิดชอบของตน และปฏิบัติตามคำสั่งการของศูนย์บัญชาการเหตุการณ์ชั้นเหนือขึ้นไป

• **หน่วยงานสนับสนุน ได้แก่**

๑) หน่วยงานทหารในพื้นที่จังหวัดจันทบุรี ให้การสนับสนุนการปฏิบัติงาน ดังนี้

๑.๑) ให้การสนับสนุนและร่วมมือในด้านยานพาหนะ พนักงานประจำยานพาหนะ ตลอดจนน้ำมันเชื้อเพลิงและล้อสลับ เพื่อใช้ในการขนย้ายและบรรเทาทุกข์ผู้ประสบภัย

๑.๒) ให้การสนับสนุนเครื่องมือสื่อสาร เครื่องมือเครื่องใช้อุปกรณ์ต่าง ๆ เพื่อใช้ในการอพยพประชาชนและส่วนราชการ

๑.๓) ให้การสนับสนุนด้านแรงงานเพื่อใช้ในการอพยพประชาชนและส่วนราชการ

๑.๔) ให้การสนับสนุนในการดำเนินการรักษาความปลอดภัย

๒) ส่วนราชการและหน่วยงานต่าง ๆ ในเขตท้องที่มีหน้าที่ปฏิบัติการป้องกันและบรรเทาสาธารณภัยร่วมในส่วนที่เกี่ยวข้อง และให้การสนับสนุนตามอำนาจหน้าที่ของแต่ละหน่วยงาน

๓) องค์กรเอกชน มูลนิธิ มีหน้าที่ให้การสนับสนุนในการปฏิบัติงานตามแผนรวมทั้งให้การสนับสนุนการปฏิบัติเมื่อได้รับการร้องขอ ตามที่ผู้บัญชาการเหตุการณ์จังหวัด/ผู้ว่าราชการจังหวัด จะสั่งการในกรณีที่เกิดสาธารณภัย

๔) ประชาชนในเขตท้องที่มีหน้าที่ให้การสนับสนุนในการปฏิบัติงานตามแผนรวมทั้งให้การสนับสนุนการปฏิบัติเมื่อได้รับการร้องขอ ตามที่ผู้บัญชาการเหตุการณ์จังหวัด /ผู้ว่าราชการจังหวัด สั่งการในกรณีที่เกิดสาธารณภัย

(๒) **แนวทางปฏิบัติในการจัดตั้งศูนย์พักพิงชั่วคราว**

ศูนย์พักพิงชั่วคราวเป็นสถานที่ซึ่งได้จัดเตรียมไว้สำหรับผู้ประสบภัยที่จำเป็นต้องย้ายออกจากที่อยู่อาศัยเดิมเนื่องจากได้รับผลกระทบจากสาธารณภัยจนไม่สามารถอาศัยอยู่ได้ ผู้บัญชาการเหตุการณ์ จะสั่งการให้ดำเนินการเปิดศูนย์พักพิงขึ้น โดยผู้ประสบภัยจะอาศัยอยู่ชั่วคราวจนกว่าสถานการณ์ภัยจะยุติ หรือที่อยู่อาศัยเดิมจะได้รับการฟื้นฟู /มีการซ่อมสร้างให้สามารถอพยพกลับไปอาศัยได้

ทั้งนี้ การบริหารจัดการศูนย์พักพิงชั่วคราวให้เป็นไปตามมาตรฐานของแผนการบริหารจัดการศูนย์พักพิง โดยจะต้องสามารถตอบสนองความต้องการพื้นฐานให้แก่ผู้ประสบภัยได้อย่างพอเพียง ทั้งการบริการด้านโภชนาการอาหาร และน้ำดื่ม ความปลอดภัย คุณภาพชีวิต สาธารณูปโภค รวมถึงสุขาภิบาล และสุขอนามัย โดยจะต้องดำเนินการ ดังนี้

## การเปิดศูนย์พักพิงชั่วคราว

๑) จัดให้มีการทำทะเบียนผู้อพยพอย่างละเอียดโดยคำนึงถึงกลุ่มเปราะบางทางสังคม เพื่อให้ทราบความต้องการพื้นฐาน และความต้องการพิเศษของผู้อพยพ ทั้งข้อมูลประชากร ข้อมูลส่วนบุคคล และรายงานให้ศูนย์บัญชาการเหตุการณ์ทราบ

๒) จัดให้มีอาหาร น้ำดื่ม และความต้องการพิเศษอย่างพอเพียง เช่น นมเด็กทารก

๓) จัดให้มีการกำหนดพื้นที่อาศัยภายในศูนย์พักพิงชั่วคราวโดยคำนึงถึงความปลอดภัยของผู้อพยพ ซึ่งหมายความรวมถึงข้อจำกัดทางการแพทย์ ประเด็นทางเพศสภาพ และมีมติหญิงชายด้วย

๔) ให้ศูนย์พักพิงชั่วคราวจัดให้มีระบบสาธารณูปโภค เช่น ประปา ไฟฟ้า เพื่ออำนวยความสะดวกให้แก่ผู้อพยพ ให้เพียงพอ และทั่วถึง

๕) จัดให้มีระบบการแพทย์และสาธารณสุขสนับสนุนภายในศูนย์พักพิงเพื่อดูแลทั้งสุขภาพกายและสุขภาพจิตของผู้อพยพ

## การบริหารศูนย์พักพิงชั่วคราว

๑) คัดเลือกสถานที่ตั้งศูนย์พักพิง โดยคำนึงถึงความปลอดภัย ไม่เสี่ยงต่อการเกิดน้ำท่วมซ้ำอีก ต้องมีการคมนาคมสะดวก มีความพร้อมของสาธารณูปโภค เช่น ประปา ไฟฟ้า เป็นต้น เป็นพื้นที่ที่อยู่เหนือระดับน้ำท่วม และต้องมีพื้นที่เป็นคลังสินค้าของบริจาค พื้นที่สำหรับคลินิก และสำนักงาน

๒) การบริหารจัดการข้อมูลในศูนย์พักพิงเป็นสิ่งสำคัญและจำเป็นที่สุดของการบริหารจัดการศูนย์พักพิง โดยข้อมูลที่จำเป็นต้องเก็บบันทึก ประกอบด้วย ข้อมูลประชากรผู้อพยพ ข้อมูลส่วนบุคคลของผู้อพยพ ข้อมูลด้านธุรการ

๓) การจัดระเบียบศูนย์พักพิงชั่วคราวและการอำนวยความสะดวก

๓.๑) ประสานงานล่วงหน้ากับหน่วยงานที่เป็นเจ้าของสถานที่ปลอดภัยสำหรับการอพยพในการจัดพื้นที่ให้เหมาะสมกับจำนวนประชาชนที่จะอพยพเข้ามา หากเนื้อที่ไม่เพียงพอจะต้องจัดหาสถานที่ปลอดภัยแห่งอื่นไว้รองรับ โดยศึกษาจากฐานข้อมูลประชากรในชุมชนหรือหมู่บ้านเป้าหมาย

๓.๒) จัดเตรียมสถานที่ให้มีระบบสาธารณูปโภคพื้นฐานให้แก่ผู้อพยพตามมาตรฐานขั้นต่ำ

๓.๓) จัดแบ่งพื้นที่ให้เป็นสัดส่วนของแต่ละครอบครัวหรือของแต่ละชุมชนให้เป็นระเบียบ เพื่อให้เกิดความสะดวกแก่การสื่อสาร การสงเคราะห์ และการเก็บข้อมูล

๓.๔) จัดระเบียบเวรยามโดยอาจประสานงานขอกำลังจากเจ้าหน้าที่ตำรวจในพื้นที่หรือใช้กำลังจากหน่วยอาสาสมัครป้องกันภัยฝ่ายพลเรือนหรือจัดหาอาสาสมัครจากประชาชนผู้อพยพเพื่ออำนวยความสะดวกและความปลอดภัยแก่ผู้อพยพ

๔) การดูแลความปลอดภัยบ้านเรือนของผู้อพยพ

ศูนย์พักพิงชั่วคราวประสานงานกับเจ้าหน้าที่ตำรวจในพื้นที่เพื่อจัดกำลังสายตรวจไปดูแลบ้านเรือนของผู้อพยพเป็นระยะ ๆ หากกำลังเจ้าหน้าที่ตำรวจไม่เพียงพอศูนย์พักพิงชั่วคราวอาจขอรับกำลังสนับสนุนจากหน่วยอาสาสมัครป้องกันภัยฝ่ายพลเรือนหรือจัดหาอาสาสมัครจากประชาชนผู้อพยพ แต่สิ่งสำคัญที่สุดคือข้อมูลสถานการณ์ภัยพิบัติที่เป็นปัจจุบัน ภายหลังจากเสร็จภารกิจควรนำข้อมูลกลับมารายงานหัวหน้าศูนย์พักพิงชั่วคราว เพื่อแจ้งข้อมูลข่าวสารแก่ผู้อพยพโดยเร็ว จะทำให้ผู้อพยพหมดความกังวลในความปลอดภัยในทรัพย์สินของตน

๕) การอำนวยความสะดวกแก่ผู้อพยพ

ดูแลด้านความสะดวกให้ถูกสุขลักษณะ จัดให้มีระบบสาธารณูปโภคพื้นฐาน เช่น น้ำบริโภค น้ำอุปโภค กระแสไฟฟ้า ให้เพียงพอกับความต้องการ จัดสัดส่วนพื้นที่รักษาพยาบาล พื้นที่ซักล้าง พื้นที่ตากผ้า พื้นที่ออกกำลังกาย พื้นที่สนทนาการ พื้นที่ประกอบศาสนกิจให้สอดคล้องกับจำนวนผู้อพยพ



และการจัดระบบรับของบริจาค โดยจัดให้มีสถานีรับบริจาค สํารวจความต้องการรับของบริจาค ตามลำดับความสำคัญสำหรับ แต่ละครอบครัว หรือแต่ละกลุ่ม เมื่อมีของบริจาคมมาถึงให้พยายามกระจายแก่ผู้อพยพตามความต้องการอย่างทั่วถึงและเป็นธรรม

๖) การแจ้งความเคลื่อนไหวของสถานการณ์

ศูนย์พักพิงชั่วคราวติดตามความเคลื่อนไหวของสถานการณ์อย่างใกล้ชิดและต่อเนื่องจากทางสื่อทุกทางและหน่วยงานที่เกี่ยวข้อง แล้วนำข้อมูลข่าวสารดังกล่าวมาแจ้งแก่ผู้อพยพทุกระยะ เพื่อให้ผู้อพยพผ่อนคลายความวิตกกังวล และเมื่อมีข่าวสารยืนยันอย่างชัดเจนจากผู้บังคับบัญชาถึงการยกเลิกสถานการณ์ให้รับแจ้งผู้อพยพเตรียมพร้อมในการอพยพกลับสู่ที่ตั้งต่อไป

**การปิดศูนย์พักพิงชั่วคราว**

เมื่อสถานการณ์ภัยยุติ และผู้อพยพสามารถอพยพกลับไปยังที่อยู่อาศัยเดิมหรือที่อยู่อาศัยใหม่ให้ดำเนินการ ดังนี้

๑) จัดให้มีการแจ้งการปิดศูนย์พักพิงชั่วคราวให้ผู้อพยพทราบล่วงหน้า พร้อมจัดทำทะเบียนผู้อพยพกลับอย่างเป็นระบบ

๒) ประสานการเตรียมความพร้อมอพยพกลับตามแผนการส่งกลับ

๓) ให้มีการแจ้งประกาศปิดศูนย์พักพิงชั่วคราวอย่างเป็นทางการ พร้อมทั้งรายงานให้ศูนย์บัญชาการเหตุการณ์ที่รับผิดชอบทราบ

ทั้งนี้ ในทุกระยะการดำเนินการให้รายงานข้อมูลให้ผู้บัญชาการเหตุการณ์จังหวัดทราบเป็นระยะ เพื่อเป็นข้อมูลในการบริหารจัดการเหตุการณ์ จนกว่าเหตุการณ์จะยุติ ให้สำนักงานพัฒนาสังคมและความมั่นคงของมนุษย์จังหวัดจันทบุรี เป็นหน่วยรับผิดชอบหลักในการกำหนดมาตรฐานและจัดทำคู่มือการบริหารศูนย์พักพิงชั่วคราว

**๕.๑.๗ แนวทางปฏิบัติในการประกาศเขตพื้นที่ประสบสาธารณภัย /ประกาศเขตการให้ความช่วยเหลือผู้ประสบภัยพิบัติกรณีฉุกเฉิน**

**๑) การประกาศเขตพื้นที่ประสบสาธารณภัย**

กรณีเกิดสาธารณภัยตามนิยามของมาตรา ๔ แห่งพระราชบัญญัติป้องกันและบรรเทาสาธารณภัย พ.ศ. ๒๕๕๐ ซึ่งปรากฏชัดเป็นที่ทราบโดยทั่วไปในเขตพื้นที่นั้น ให้มีการประกาศเขตพื้นที่ประสบสาธารณภัยทันที หรือในกรณีเพื่อประโยชน์ต่อการจัดการสาธารณภัยในเขตพื้นที่ดังกล่าวตามข้อเท็จจริงที่ปรากฏ และใช้เป็นหลักฐานยืนยันถึงข้อเท็จจริงเกี่ยวกับสาธารณภัยที่เกิดขึ้น เพื่อให้ส่วนราชการ หน่วยงานองค์กรปกครองส่วนท้องถิ่น และภาคเอกชน สามารถดำเนินการให้ความช่วยเหลือผู้ประสบภัยได้ตามระเบียบกฎหมายที่เกี่ยวข้องก็สามารถออกประกาศเขตพื้นที่ประสบสาธารณภัยได้ โดยมีแนวทางการปฏิบัติ ดังนี้

(๑.๑) เมื่อเกิดเหตุสาธารณภัยในพื้นที่ใดให้กองอำนวยการป้องกันและบรรเทาสาธารณภัยอำเภอและหรือกองอำนวยการป้องกันและบรรเทาสาธารณภัยเทศบาล องค์การบริหารส่วนตำบล ตรวจสอบข้อเท็จจริงและรายงานสถานการณ์สาธารณภัยที่เกิดขึ้น ให้กองอำนวยการป้องกันและบรรเทาสาธารณภัยจังหวัดจันทบุรีทราบ เพื่อเป็นข้อมูลประกอบการตัดสินใจประกาศเขตพื้นที่ประสบภัย

(๑.๒) เมื่อเกิดสาธารณภัยขึ้นและส่งผลกระทบต่อสาธารณชน และก่อให้เกิดอันตรายต่อชีวิต ร่างกาย หรือก่อให้เกิดความเสียหายแก่ทรัพย์สินของประชาชน ในพื้นที่ ให้ผู้ว่าราชการจังหวัดประกาศเขตพื้นที่ประสบสาธารณภัยตามดุลพินิจ โดยมีแนวทางการประกาศ ดังนี้

๑) ระบุประเภทสาธารณภัย

๒) สาเหตุการเกิดสาธารณภัย

๓) ช่วงเวลาที่เกิดสาธารณภัย

๔) พื้นที่ที่เกิดสาธารณภัย

๕) ผลกระทบต่อสาธารณสุขและก่อให้เกิดอันตรายต่อชีวิต ร่างกาย หรือก่อให้เกิดความเสียหายแก่ทรัพย์สินของประชาชน

เพื่อประโยชน์ในการจัดการสาธารณสุขในเขตพื้นที่ กำหนดให้มีการออกประกาศเขตพื้นที่ประสบสาธารณสุขได้ตามดุลยพินิจ เพื่อให้ส่วนราชการ หน่วยงาน องค์กรปกครองส่วนท้องถิ่น ภาคเอกชน สามารถให้ความช่วยเหลือผู้ประสบภัยได้ตามระเบียบกฎหมายที่เกี่ยวข้อง

ระดับ	การจัดการ	ผู้ออกประกาศเขตพื้นที่ประสบสาธารณสุข
๑	สาธารณสุขขนาดเล็ก	ผู้ว่าราชการจังหวัด
๒	สาธารณสุขขนาดกลาง	ผู้ว่าราชการจังหวัด
๓	สาธารณสุขขนาดใหญ่	ผู้บัญชาการป้องกันและบรรเทาสาธารณภัยแห่งชาติ
๔	สาธารณสุขร้ายแรงอย่างยิ่ง	นายกรัฐมนตรี หรือรองนายกรัฐมนตรีซึ่งนายกรัฐมนตรีมอบหมาย

ทั้งนี้ ผู้ประสบภัยอาจขอให้มีหนังสือรับรองพื้นที่ประสบภัย ทั้งที่เป็นบุคคล และนิติบุคคลได้ โดยให้กรมป้องกันและบรรเทาสาธารณภัย กำหนดรูปแบบ แนวทางปฏิบัติในการประกาศเขตพื้นที่ประสบสาธารณสุข และหนังสือรับรองผู้ประสบภัยประเภทบุคคลธรรมดาและนิติบุคคล ตามมาตรา ๓๐ แห่งพระราชบัญญัติป้องกันและบรรเทาสาธารณภัย พ.ศ. ๒๕๕๐

#### ๒) การประกาศเขตการให้ความช่วยเหลือผู้ประสบภัยพิบัติกรณีฉุกเฉิน

ระเบียบกระทรวงการคลัง ว่าด้วยเงินอุดหนุนราชการเพื่อช่วยเหลือผู้ประสบภัยพิบัติกรณีฉุกเฉิน พ.ศ. ๒๕๖๒ มีวัตถุประสงค์เพื่อให้ส่วนราชการนำเงินอุดหนุนราชการมาใช้จ่ายในการให้ความช่วยเหลือหรือสนับสนุนการให้ความช่วยเหลือผู้ประสบภัยพิบัติเป็นกรณีเร่งด่วนตามความจำเป็นและเหมาะสม เมื่อเกิดภัยพิบัติกรณีฉุกเฉินขึ้นในท้องที่หนึ่งท้องที่ใด โดยมุ่งหมายที่จะบรรเทาความเดือดร้อนเฉพาะหน้าของผู้ประสบภัยพิบัติ แต่ไม่ได้มุ่งหมายที่จะชดเชยความเสียหายให้แก่ผู้ใด ซึ่งการให้ความช่วยเหลือผู้ประสบภัยพิบัติให้ถือปฏิบัติตามระเบียบและหลักเกณฑ์ที่กระทรวงการคลังกำหนด

เมื่อภัยพิบัติกรณีฉุกเฉินเกิดขึ้นในท้องที่ใด ให้ผู้มีอำนาจดำเนินการประกาศให้ท้องที่นั้นเป็นเขตการให้ความช่วยเหลือผู้ประสบภัยพิบัติกรณีฉุกเฉิน ดังนี้

พื้นที่	ผู้มีอำนาจ
จังหวัด	ผู้ว่าราชการจังหวัดร่วมกับคณะกรรมการให้ความช่วยเหลือผู้ประสบภัยพิบัติจังหวัด (ก.ช.ภ.จ.) หากไม่สามารถประชุม ก.ช.ภ.จ. ได้ทันท่วงที และผู้ว่าราชการจังหวัดเห็นว่าความเสียหายดังกล่าวเป็นไปตามหลักเกณฑ์ที่กระทรวงการคลังกำหนด ก็ให้มีอำนาจพิจารณาประกาศเขตการให้ความช่วยเหลือผู้ประสบภัยพิบัติกรณีฉุกเฉินไปก่อนได้โดยไม่ต้องขอความเห็นชอบจาก ก.ช.ภ.จ.

การประกาศเขตการให้ความช่วยเหลือผู้ประสบภัยพิบัติกรณีฉุกเฉินต้องกำหนดพื้นที่และระยะเวลาของการให้ความช่วยเหลือผู้ประสบภัยพิบัตินั้นด้วย ทั้งนี้ ให้เป็นไปตามหลักเกณฑ์ วิธีการและเงื่อนไขที่กรมป้องกันและบรรเทาสาธารณภัยกำหนด โดยความเห็นชอบของกระทรวงการคลัง

### ๕.๑.๘ การตัดสินใจระดับการจัดการสาธารณสุข

ให้ผู้บัญชาการหรือผู้อำนวยการใช้เกณฑ์หรือเงื่อนไขดังต่อไปนี้ ประกอบการพิจารณา  
ระดับการจัดการสาธารณสุข ดังนี้

เกณฑ์ /เงื่อนไข	ข้อมูลที่ใช้ระบุเงื่อนไข
๑) พื้นที่	พื้นที่ใช้สอยในลักษณะต่าง ๆ ที่ได้รับผลกระทบ และความเสียหาย ๑.๑) พื้นที่ทางการเกษตรและปศุสัตว์ ๑.๒) พื้นที่ธุรกิจ อุตสาหกรรม และการประกอบการ ๑.๓) พื้นที่อยู่อาศัย (จำนวนหลังคาเรือน) ๑.๔) พื้นที่ทางธรรมชาติ
๒) ประชากร	จำนวนและลักษณะของประชากรในพื้นที่ที่ได้รับผลกระทบ ๒.๑) จำนวนผู้ได้รับผลกระทบ ๒.๒) จำนวนผู้อพยพ ๒.๓) จำนวนผู้ได้รับบาดเจ็บและเสียชีวิต
๓) ความซับซ้อน	ความยากง่าย สถานการณ์แทรกซ้อน และเงื่อนไขทางเทคนิคของสถานการณ์ ๓.๑) ความรุนแรงของภัย ความเฉพาเจาะจงทางเทคนิคของภัย การเกิดภัยต่อเนื่อง ๓.๒) ความเสียหายที่เกิดขึ้นหรือส่งผลกระทบต่อสาธารณสุข โภคภัณฑ์ สถานที่สำคัญ และเส้นทางการให้ความช่วยเหลือ ๓.๓) การคาดการณ์การขยายตัวของภัย พื้นที่ที่จะเสียหายต่อไป ระยะเวลาที่การดำเนินกิจกรรมปกติที่ต้องหยุดชะงัก ระยะเวลาที่ต้องใช้ ในการตอบสนองต่อสถานการณ์ และระยะเวลาที่ต้องช่วยฟื้นฟูเบื้องต้น
๔) ศักยภาพด้านทรัพยากร	ความสามารถในการปฏิบัติงานจากทรัพยากร ๔.๑) กำลังคน ทั้งของหน่วยงานหลักและหน่วยงานสนับสนุน พร้อมทั้ง อาสาสมัครหน่วยต่าง ๆ ๔.๒) เครื่องมือ อุปกรณ์ ยานพาหนะ และอุปกรณ์พิเศษต่าง ๆ ที่ต้องใช้ ตามแต่ลักษณะทางเทคนิคของภัย ๔.๓) ปัจจัยยังชีพสำหรับแจกจ่ายแก่ผู้ได้รับผลกระทบของหน่วยงานหลัก และจากการสนับสนุนจากภาคีหลัก ๔.๔) แหล่งที่มาและจำนวนเงินงบประมาณจากหน่วยงานในพื้นที่
๕) การพิจารณาตัดสินใจ ของผู้บัญชาการ/ ผู้อำนวยการ	ดุลยพินิจจากการประเมินสถานการณ์จากเงื่อนไขต่าง ๆ ๕.๑) ขอบเขตการปกครอง ๕.๒) การประเมินศักยภาพในการจัดการสาธารณสุข

ทั้งนี้ ให้ใช้เกณฑ์เงื่อนไขทางด้านพื้นที่ /ประชากร /ความซับซ้อน /ศักยภาพด้านทรัพยากร  
และวิจรณ์ญาณหรือดุลยพินิจของผู้ผู้อำนวยการอย่างใดอย่างหนึ่ง หรือหลายอย่างประกอบกันเป็นเกณฑ์ใน  
การนำเสนอผู้บัญชาการป้องกันและบรรเทาสาธารณสุขแห่งชาติ หรือนายกรัฐมนตรีพิจารณาตัดสินใจใน  
การประกาศยกระดับเป็นการจัดการสาธารณสุขขนาดใหญ่ (ระดับ ๓) และการจัดการสาธารณสุขร้ายแรง  
อย่างยิ่ง (ระดับ ๔)

## ๕.๑.๙ การสื่อสารและโทรคมนาคมในภาวะฉุกเฉิน

### ๑) แนวทางปฏิบัติในการสื่อสารและโทรคมนาคม

การติดต่อสื่อสารมีความสำคัญอย่างมากในการจัดการในภาวะฉุกเฉิน เนื่องจากต้องมีการประสานการปฏิบัติในการจัดการสาธารณภัยอย่างต่อเนื่อง รวมทั้งการแลกเปลี่ยนข้อมูล (information) ข่าวสาร (intelligence) เพื่อแจ้งเตือนภัยแก่ประชาชน ประสานงาน ควบคุม สั่งการ และรายงานผลการปฏิบัติงาน ตลอดจนการร้องขอการสนับสนุนระหว่างหน่วยเผชิญเหตุด้วยกันกับหน่วยงานที่มีหน้าที่สนับสนุนการเผชิญเหตุในด้านต่าง ๆ กองอำนาจการป้องกันและบรรเทาสาธารณภัยจังหวัดจันทบุรี เป็นศูนย์กลางการสื่อสารในเขตพื้นที่รับผิดชอบตลอด ๒๔ ชั่วโมง เพื่อให้สามารถติดต่อประสานงาน สั่งการ รายงานการปฏิบัติและสถานการณ์ระหว่างทุกหน่วยงานที่เกี่ยวข้องได้อย่างต่อเนื่อง รวดเร็ว และเชื่อถือได้ การสื่อสารจัดเป็นกิจกรรมที่สำคัญในการบริหารจัดการสาธารณภัย ให้สามารถประสานดำเนินไปได้อย่างมีประสิทธิภาพ และรวดเร็ว โดยมีหลักการปฏิบัติ จัดตั้งระบบสื่อสาร ที่จำเป็นให้ใช้งานอย่างทั่วถึงทุกพื้นที่

**จังหวัดจันทบุรี** มีแนวทางการปฏิบัติงานด้านสื่อสารและโทรคมนาคมกรณีเกิดเหตุฉุกเฉิน ดังนี้

๑.๑) ให้ใช้เส้นทางติดต่อสื่อสารร่วมกับข่ายการสื่อสารโทรคมนาคมเครือข่ายอื่น ๆ ตามความเหมาะสมเพื่อเพิ่มขีดความสามารถและจัดระบบสำรองเพิ่มเติม รวมทั้งพิจารณาใช้ประโยชน์จากข่ายสื่อสารของชมรมวิทยุอาสาสมัคร ตลอดจนชมรม หรือวิทยุสมัครเล่นในท้องถิ่น โดยยึดหลักการรักษาความปลอดภัยทางการสื่อสารควบคู่กับความสะดวกรวดเร็วในการติดต่อสื่อสารด้วย ระบบโทรคมนาคมของหน่วยงานต่าง ๆ ได้แก่

๑) สำนักงานจังหวัดจันทบุรี

๒) สำนักงานป้องกันและบรรเทาสาธารณภัยจังหวัดจันทบุรี

๓) ศูนย์สื่อสารที่ทำการปกครองจังหวัดจันทบุรี

๔) สถานีสื่อสารกองกำกับการตำรวจภูธรจังหวัดจันทบุรี

๕) ที่ทำการไปรษณีย์จังหวัดจันทบุรี

๖) บริษัท โทรคมนาคมแห่งชาติ จำกัด (มหาชน)

๗) หน่วยทหารในจังหวัดจันทบุรี

๘) กองอำนาจการป้องกันและบรรเทาสาธารณภัยอำเภอ

๙) กองอำนาจการป้องกันและบรรเทาสาธารณภัยเทศบาล

๑๐) กองอำนาจการป้องกันและบรรเทาสาธารณภัยองค์การบริหารส่วนตำบล

๑.๒) ในกรณีที่ระบบการสื่อสารหลักภายในจังหวัดไม่สามารถใช้งานได้ ให้นำระบบสื่อสารสำรองมาใช้ในการป้องกันและบรรเทาสาธารณภัย

๑.๓) คลื่นความถี่การใช้งานของวิทยุสื่อสาร

๑) ให้แต่ละหน่วยงานจัดให้มีคลื่นความถี่ของตนเอง

๒) นอกจากนี้จัดให้มีคลื่นความถี่วิทยุสื่อสารกลาง ๑๖๒.๒๐๐ และ ๑๖๑.๔๗๕ MHz

สำหรับติดต่อประสานงานระหว่างหน่วยงานของส่วนราชการและภาคเอกชน ทั้งในภาวะปกติและไม่ปกติ

๑.๔) จัดเจ้าหน้าที่ประจำศูนย์วิทยุสื่อสารตลอด ๒๔ ชั่วโมง

๑.๕) กำหนดให้มีระบบสื่อสารหลักและระบบสื่อสารรอง

๑) ระบบสื่อสารหลัก ได้แก่

๑) โทรศัพท์ ระบบรับแจ้งเหตุสายด่วนกรม ปภ. หมายเลข ๑๗๘๔

๒) โทรศัพท์ /โทรสาร กองอำนาจการป้องกันและบรรเทาสาธารณภัย

จังหวัดจันทบุรี (โทรศัพท์ ๐๓๙-๓๑๒-๑๐๐, ๐๓๙-๓๒๕-๑๓๘ /โทรสาร ๐๓๙-๓๑๒-๐๙๗, ๐๓๙-๓๒๕-๑๓๙ )

๓) โทรศัพท์ สายด่วนกู้ชีพ ๑๖๖๙ และกู้ภัย ดับเพลิง ๑๙๙

## ๒) ระบบสื่อสารรอง

๑) วิทยุสื่อสารข่ายต่างๆ เช่น ระบบ HF /SBB ฯลฯ

๒) รถสื่อสารเคลื่อนที่ เช่น รถยนต์ติดตั้งวิทยุสื่อสาร ของกรมป้องกันและบรรเทาสาธารณภัย

๓) สถานีโทรทัศน์ สถานีวิทยุชุมชน ระบบกระจายเสียงตามสาย

๔) วิทยุกระจายเสียง AM /FM (สถานีวิทยุชุมชน ทุกแห่งในพื้นที่จังหวัด)

๕) ระบบสื่อสารผ่านดาวเทียม

ระบบสื่อสารรอง ได้จัดเตรียมระบบสื่อสารสำรองไว้ใช้ทดแทนในกรณีระบบสื่อสารหลัก ไม่สามารถใช้งานได้ เช่น โทรศัพท์ โทรสาร โทรศัพท์เคลื่อนที่

### ๕.๑.๑๐ การเผยแพร่ประชาสัมพันธ์ข้อมูลข่าวสารในภาวะฉุกเฉิน

๑) เผยแพร่ข่าวสารที่คาดว่าจะเกิดหรือเกิดสาธารณภัยให้ส่วนราชการและประชาชนได้รับรู้ และเข้าใจสถานการณ์ (Situation Awareness) ในทุกระยะการจัดการภัย โดยผ่านช่องทางการสื่อสารที่กำหนดไว้ เช่น โทรศัพท์ วิทยุ หอกระจายข่าว สื่อสังคมออนไลน์ ฯลฯ เพื่อให้ประชาชนเข้าถึงข้อมูลที่ถูกต้อง รวดเร็ว เป็นปัจจุบันและทันต่อเหตุการณ์ ซึ่งจะช่วยสร้างความเชื่อมั่น และลดความตื่นตระหนกที่เกิดจากการรับรู้และความเข้าใจที่ไม่ถูกต้อง

๒) จัดให้มีศูนย์ข้อมูลประชาสัมพันธ์ร่วม (Joint Information Center : JIC) ในภาวะฉุกเฉิน เพื่อเป็นศูนย์กลางข้อมูลข่าวสาร (Point of Contact) ที่เป็นทางการให้แก่ประชาชน สื่อมวลชน หน่วยงานต่างๆ รวมทั้งเจ้าหน้าที่ที่เกี่ยวข้องได้ติดตามข้อมูลเกี่ยวกับเหตุการณ์ในทุก ๆ ด้านซึ่งจะเป็นประโยชน์ในการเตรียมความพร้อมของประชาชนข้อมูลในการปฏิบัติงานของหน่วยงานต่าง ๆ

โดยให้สำนักงานประชาสัมพันธ์จังหวัดจันทบุรี กำหนดแนวทางปฏิบัติหรือจัดทำคู่มือการปฏิบัติงานการให้ข้อมูลข่าวสารและการประชาสัมพันธ์ในภาวะฉุกเฉินเพื่อเป็นกรอบการปฏิบัติที่มีมาตรฐาน

### ๕.๑.๑๑ แนวทางปฏิบัติในการสนับสนุนการจัดการเหตุการณ์

การจัดการเหตุการณ์ขององค์กรปฏิบัติการจัดการในภาวะฉุกเฉิน (Emergency Operation Center : EOC) จะต้องมีการรวบรวม จัดการข้อมูล รวมถึงวิเคราะห์ ประเมิน ติดตามและ ประสานการปฏิบัติ ในภารกิจต่าง ๆ ซึ่งครอบคลุมถึงการประเมินความเสียหาย ผลกระทบที่เกิดขึ้น ความจำเป็นในการดำเนินการ เพื่อหยุดยั้งผลกระทบ การช่วยเหลือผู้ประสบภัย ความต้องการใช้ทรัพยากรในการดำเนินการ ชนิด ประเภท แหล่งที่มาของทรัพยากร สถานะของทรัพยากร และการส่งกำลังบำรุง ฯลฯ

ทั้งนี้ ในกรณีสาธารณภัยที่เกิดขึ้นมีความซับซ้อน หรือต้องใช้ระยะเวลาในการจัดการนานกว่า เหตุการณ์ทั่วไป มีความจำเป็นต้องมีการวางแผนปฏิบัติงานอย่างต่อเนื่อง อาจพิจารณาขอรับการสนับสนุน เจ้าหน้าที่สนับสนุนการจัดการเหตุการณ์ (Incident Management Assistance Team : IMAT) ที่มีความรู้ ความเข้าใจในหลักการระบบบัญชาการเหตุการณ์เข้าสนับสนุนภารกิจต่าง ๆ ของศูนย์บัญชาการเหตุการณ์ จังหวัด เช่น ภารกิจรวบรวมข้อมูล ภารกิจจัดการข้อมูล ภารกิจวิเคราะห์และประเมินสถานการณ์ ภารกิจติดตาม การใช้ทรัพยากรและสถานะของทรัพยากร จากกองอำนาจการป้องกันและบรรเทาสาธารณภัยกลาง/ กองบัญชาการป้องกันและบรรเทาสาธารณภัยแห่งชาติ เพื่อรวมสนับสนุนการจัดการเหตุการณ์ในศูนย์บัญชาการเหตุการณ์จังหวัด

## ๕.๒ การบรรเทาทุกข์

### ๕.๒.๑ การขอใช้เงินอุดหนุนราชการเพื่อช่วยเหลือผู้ประสบภัยพิบัติกรณีฉุกเฉิน

๑) แนวทางปฏิบัติในการขอใช้เงินอุดหนุนราชการเพื่อช่วยเหลือผู้ประสบภัยพิบัติกรณีฉุกเฉิน

แนวทางการใช้จ่ายเงินอุดหนุนราชการตามระเบียบกระทรวงการคลัง ว่าด้วยเงินอุดหนุนราชการ เพื่อช่วยเหลือผู้ประสบภัยพิบัติกรณีฉุกเฉิน พ.ศ. ๒๕๖๒

๑.๑) วงเงินอุดหนุนราชการในเชิงป้องกันหรือยับยั้งภัยพิบัติกรณีฉุกเฉิน สามารถใช้จ่ายได้เมื่อเป็นที่คาดว่าจะเกิดภัยพิบัติกรณีฉุกเฉินขึ้นในระยะเวลาอันใกล้และจำเป็นต้องรีบดำเนินการโดยฉับพลัน โดยไม่ต้องประกาศเขตการให้ความช่วยเหลือผู้ประสบภัยพิบัติกรณีฉุกเฉิน สำหรับการใช้จ่ายเงินอุดหนุนราชการ ให้ถือปฏิบัติตามหลักเกณฑ์ วิธีการ และเงื่อนไขที่กรมป้องกันและบรรเทาสาธารณภัย กำหนดโดยความเห็นชอบของกระทรวงการคลัง

โดยเมื่อคาดว่าจะเกิดภัยพิบัติกรณีฉุกเฉินขึ้นในเวลาอันใกล้ และจำเป็นต้องรีบดำเนินการโดยฉับพลัน ให้สำนักงานป้องกันและบรรเทาสาธารณภัยจังหวัดจันทบุรี โดยผู้ว่าราชการจังหวัดจันทบุรี เป็นผู้มีอำนาจอนุมัติใช้จ่ายเงินอุดหนุนราชการในเชิงป้องกันหรือยับยั้งภัยพิบัติกรณีฉุกเฉินนั้นได้ โดยไม่ต้องประกาศเขตการให้ความช่วยเหลือผู้ประสบภัยพิบัติกรณีฉุกเฉินภายในวงเงินไม่เกิน ๑๐,๐๐๐,๐๐๐ บาท

๑.๒) วงเงินอุดหนุนราชการเพื่อช่วยเหลือผู้ประสบภัยพิบัติกรณีฉุกเฉินในการให้ความช่วยเหลือหรือสนับสนุนการให้ความช่วยเหลือผู้ประสบภัยพิบัติ สามารถใช้จ่ายได้เมื่อภัยพิบัติกรณีฉุกเฉินเกิดขึ้นในท้องที่ โดยต้องประกาศเขตการให้ความช่วยเหลือผู้ประสบภัยพิบัติกรณีฉุกเฉิน สำหรับการให้ความช่วยเหลือผู้ประสบภัยพิบัติให้ถือปฏิบัติตามหลักเกณฑ์ วิธีการ เงื่อนไข และอัตราที่กระทรวงการคลังกำหนด

เมื่อภัยพิบัติกรณีฉุกเฉินเกิดขึ้นในท้องที่จังหวัดจันทบุรี ให้เป็นอำนาจของผู้ว่าราชการจังหวัดร่วมกับคณะกรรมการให้ความช่วยเหลือผู้ประสบภัยพิบัติจังหวัด (ก.ช.ภ.จ.) ดำเนินการประกาศเขตการให้ความช่วยเหลือผู้ประสบภัยพิบัติกรณีฉุกเฉิน ตามระเบียบกระทรวงการคลัง ว่าด้วยเงินอุดหนุนราชการเพื่อช่วยเหลือผู้ประสบภัยพิบัติกรณีฉุกเฉิน และหลักเกณฑ์วิธีการที่เกี่ยวข้อง โดยมีวัตถุประสงค์เพื่อดำเนินการช่วยเหลือโดยเร่งด่วนตามจำเป็นและเหมาะสมเมื่อเกิดภัยพิบัติขึ้นในท้องที่ โดยมีมุ่งหมายที่จะบรรเทาความเดือดร้อนเฉพาะหน้าของผู้ประสบภัยพิบัติ แต่ไม่ได้มุ่งหมายที่จะชดเชยความเสียหายให้แก่ผู้ใด เมื่อประกาศเขตการให้ความช่วยเหลือผู้ประสบภัยพิบัติกรณีฉุกเฉินและต้องช่วยเหลือผู้ประสบภัยพิบัติกรณีฉุกเฉินและดำเนินการให้ความช่วยเหลือหรือสนับสนุนการให้ความช่วยเหลือผู้ประสบภัยพิบัติ ให้ใช้วงเงินอุดหนุนราชการ ตามระเบียบที่กำหนดให้สำนักงานป้องกันและบรรเทาสาธารณภัยจังหวัด แห่งละ ๒๐,๐๐๐,๐๐๐ บาท

ทั้งนี้ ให้เป็นไปตามหลักเกณฑ์ วิธีการ และเงื่อนไขที่กรมป้องกันและบรรเทาสาธารณภัยกำหนดโดยความเห็นชอบของกระทรวงการคลัง การกำหนดวงเงินอุดหนุนราชการของส่วนราชการที่เกี่ยวข้องสำหรับให้ความช่วยเหลือผู้ประสบภัยไว้ตามระเบียบนี้ ให้กองอำนาจการป้องกันและบรรเทาสาธารณภัยในเขตพื้นที่ดำเนินการขอใช้วงเงินอุดหนุนราชการให้ถูกต้องตามวิธีการและหลักเกณฑ์ที่กำหนดไว้ในระเบียบดังกล่าว

### ๕.๒.๒ การประเมินความเสียหายและความต้องการความช่วยเหลือ (Damage and Need Assessment : DANA)

กำหนดให้กองอำนาจการป้องกันและบรรเทาสาธารณภัยจังหวัดจันทบุรี กองอำนาจการป้องกันและบรรเทาสาธารณภัยอำเภอ และกองอำนาจการป้องกันและบรรเทาสาธารณภัยเทศบาล /องค์การบริหารส่วนตำบลทุกแห่ง ประเมินสถานการณ์ความเสียหายและความต้องการความช่วยเหลือภายในพื้นที่ประสบภัยตามหลักการด้านมนุษยธรรมในเบื้องต้น (Early Recovery) เป็นการให้ความช่วยเหลือแก่ผู้ที่ได้รับผลกระทบจากสาธารณภัยในช่วงของการจัดการในภาวะฉุกเฉิน ขณะที่สถานการณ์สาธารณภัยกำลังดำเนินอยู่ โดยมีการประเมินความเสียหายทางกายภาพและการประเมินความต้องการรับความช่วยเหลือของผู้ที่

ได้รับผลกระทบ (Damage and Need Assessment) หรือ DANA เพื่อให้หน่วยงานที่เกี่ยวข้องสามารถดำเนินการให้ความช่วยเหลือได้อย่างครอบคลุม รวดเร็ว และตรงกับความต้องการของผู้รับความช่วยเหลือ ในระยะเวลาสั้น ๆ เพื่อให้ผู้ประสบภัยสามารถดำรงชีวิตในสถานการณ์สาธารณภัยดังกล่าวได้อย่างปลอดภัย และวิเคราะห์ความสามารถของผู้ประสบภัยในการตอบโต้สถานการณ์ฉุกเฉินด้วยตนเอง รวมทั้งความต้องการความช่วยเหลือเพิ่มเติมจากหน่วยงานภายนอก เช่น ความช่วยเหลือด้านอาหาร น้ำดื่ม การรักษาพยาบาล สุขอนามัยและการกำจัดสิ่งปฏิกูล ความช่วยเหลือด้านสุขภาวะ ที่พักพิง อุปกรณ์ยังชีพ เป็นต้น การประเมินนี้เป็นกระบวนการที่สำคัญในการปฏิบัติงานด้านมนุษยธรรมและการช่วยเหลือผู้ประสบภัยให้อยู่รอดปลอดภัย โดยมีหลักการปฏิบัติ ดังนี้

๑) การประเมินเพื่อวิเคราะห์ผลกระทบเบื้องต้น (initial assessment) ให้ดำเนินการภายใน ๓ ชั่วโมงแรก โดยรวบรวมข้อมูลมาประเมินและวิเคราะห์ผลกระทบเบื้องต้น (ข้อมูลก่อนเกิดภัย ข้อมูลจากหน่วยงานต่างๆ รายงานจากสื่อต่าง ๆ เอกสารสรุปข้อมูลสำคัญ) เช่น ข้อมูลประชากร ข้อมูลทรัพยากร ข้อมูลพื้นฐานของพื้นที่ประสบภัย ข้อมูลด้านการเกษตร เป็นต้น

๒) การประเมินแบบรวดเร็ว (rapid assessment) ให้ดำเนินการทันทีภายหลังจากเกิดสาธารณภัย ต่อเนื่องไป ๗๒ ชั่วโมง โดยเป็นการประเมินเพื่อรวบรวมข้อมูลความต้องการทรัพยากรที่จำเป็นทุก ๆ ด้าน ทั้งผู้ประสบภัย โครงสร้างพื้นฐาน สิ่งแวดล้อม และสิ่งที่ควรปฏิบัติหลังจากเกิดภัย ลำดับความสำคัญก่อน และหลังในการให้ความช่วยเหลือเบื้องต้น เพื่อให้การดำเนินความช่วยเหลือมีประสิทธิภาพและทันต่อความต้องการในภาวะฉุกเฉิน โดยให้ความสำคัญกับการช่วยชีวิตเป็นความเร่งด่วนในลำดับแรก

๓) การประเมินแบบละเอียด (detailed assessment) ให้ดำเนินการเมื่อภาวะฉุกเฉินสิ้นสุดลง หรืออย่างน้อยภายใน ๒ สัปดาห์ ขึ้นอยู่กับการเข้าถึงพื้นที่ประสบภัย ซึ่งเป็นการประเมินเพื่อใช้ในการฟื้นฟู ระยะสั้น ระยะกลาง และระยะยาวได้อีกด้วย โดยต้องประเมินมูลค่าความเสียหายในมิติต่าง ๆ ทางกายภาพ โครงสร้างทางสังคม ประมาณการด้านการเงิน และเครื่องมือวัสดุอุปกรณ์ที่จะต้องใช้ในการให้ความช่วยเหลืออย่างต่อเนื่องตามความจำเป็น ทั้งนี้ จำเป็นต้องใช้ผู้เชี่ยวชาญในแต่ละสาขาดำเนินการประเมินความเสียหายและความต้องการความช่วยเหลือในแต่ละด้าน

การประเมินความเสียหายและความต้องการความช่วยเหลือ จะต้องมีความเชื่อมโยงกับการตอบสนองความต้องการของผู้ที่ได้รับผลกระทบตามหลักมาตรฐาน โดยคำนึงถึงปัจจัยด้านต่าง ๆ เช่น อายุ เพศ เชื้อชาติ ศาสนา กลุ่มเปราะบาง ฯลฯ

### ๕.๒.๓ การรับบริจาค

หากกองอำนาจการป้องกันและบรรเทาสาธารณภัยจังหวัดจันทบุรี พิจารณาเห็นว่ามีความจำเป็นต้องจัดให้มีการรับบริจาคเงินหรือทรัพย์สิน เพื่อช่วยเหลือผู้ประสบสาธารณภัยให้ดำเนินการตามระเบียบที่เกี่ยวข้อง ดังต่อไปนี้

๑) ระเบียบสำนักนายกรัฐมนตรีว่าด้วยการรับบริจาคและการให้ความช่วยเหลือผู้ประสบสาธารณภัย พ.ศ. ๒๕๔๒ และที่แก้ไขเพิ่มเติม

๒) ระเบียบสำนักนายกรัฐมนตรีว่าด้วยการเรียไของหน่วยงานของรัฐ พ.ศ. ๒๕๔๔

๓) ระเบียบกระทรวงการคลังว่าด้วยการรับเงินหรือทรัพย์สินที่มีผู้บริจาคให้ทางราชการ พ.ศ. ๒๕๒๖

๔) ระเบียบกรมพัฒนาสังคมและสวัสดิการว่าด้วยการรับบริจาคสิ่งของเหลือใช้ของศูนย์รับบริจาคเพื่อการสงเคราะห์ผู้เดือดร้อน พ.ศ. ๒๕๔๗

กรณีที่บุคคล หน่วยงานหรือองค์กรใด จัดตั้งศูนย์รับบริจาคเพื่อช่วยเหลือผู้ประสบสาธารณภัย โดยที่บุคคล หน่วยงานหรือองค์กรนั้น ไม่ได้รับมอบภารกิจใด ๆ จากกองอำนาจการป้องกันและบรรเทาสาธารณภัยจังหวัด อำเภอกองและท้องถิ่น ให้รับผิดชอบค่าใช้จ่ายในการขนย้ายและส่งมอบสิ่งของบริจาคเอง

## วิธีปฏิบัติเกี่ยวกับเงินบริจาคเพื่อช่วยเหลือผู้ประสบภัย

การให้ความช่วยเหลือผู้ประสบสาธารณภัยในพื้นที่เพื่อให้เป็นไปด้วยความรวดเร็วทันต่อเหตุการณ์ และเป็นไปตามวัตถุประสงค์ของผู้บริจาค มีวิธีปฏิบัติสำหรับส่วนราชการหรือจังหวัดที่ได้รับเงินบริจาค ดังนี้

**๑. กรณีส่วนราชการหรือจังหวัดที่อยู่ในพื้นที่ประสบสาธารณภัย** ให้เปิดบัญชีเงินฝากธนาคารที่เป็นรัฐวิสาหกิจหรือธนาคารพาณิชย์ ประเภทออมทรัพย์เพื่อใช้ในการรับเงินและเก็บรักษาเงินบริจาค เมื่อมีการรับเงินแล้วให้ออกใบเสร็จรับเงินให้แก่ผู้บริจาค เว้นแต่การรับเงินบริจาคที่ผู้บริจาคไม่แจ้งชื่อสำหรับกรณีมีความจำเป็นต้องมีเงินสดไว้เพื่อสำรองจ่าย ให้เป็นอำนาจของหัวหน้าส่วนราชการหรือผู้ว่าราชการจังหวัดในการกำหนดวงเงินได้ การใช้จ่ายเงินบริจาคมุ่งกล่าวให้นำไปใช้เฉพาะเพื่อช่วยเหลือผู้ประสบสาธารณภัยในพื้นที่ตามความจำเป็น เหมาะสม และเป็นไปตามวัตถุประสงค์ของผู้บริจาค โดยที่เงินบริจาคไม่อยู่ภายใต้บังคับระเบียบกระทรวงการคลังว่าด้วยการจัดซื้อจัดจ้าง และการบริหารพัสดุภาครัฐ พ.ศ. ๒๕๖๐ วิธีปฏิบัติในการจัดซื้อจัดจ้างจึงให้ถือปฏิบัติตามระเบียบของทางราชการโดยอนุโลมเท่าที่สามารถดำเนินการได้ภายใต้สถานการณ์การให้ความช่วยเหลือโดยเร่งด่วนวิธีปฏิบัติในการบัญชี ให้ถือปฏิบัติตามระเบียบของทางราชการโดยอนุโลมและเมื่อดำเนินการให้ความช่วยเหลือผู้ประสบสาธารณภัยในพื้นที่เสร็จสิ้นแล้วให้นำเงินบริจาคที่เหลือและดอกเบี้ยเงินฝากธนาคารที่เกิดขึ้นส่งคลังเป็นรายได้แผ่นดินต่อไป

**๒. กรณีส่วนราชการหรือจังหวัดที่ไม่ได้อยู่ในพื้นที่ประสบภัย** ให้เปิดบัญชีฝากบัญชีฝากธนาคารที่เป็นรัฐวิสาหกิจหรือธนาคารพาณิชย์ ประเภทออมทรัพย์ เพื่อใช้ในการรับเงินและเก็บรักษาเงินบริจาค เมื่อมีการรับเงินแล้วให้แก่ผู้บริจาค เว้นแต่ การรับเงินบริจาคที่ผู้บริจาคไม่แจ้งชื่อ เนื่องจากส่วนราชการหรือจังหวัดดังกล่าวมิได้มีอำนาจหน้าที่โดยตรงในการให้ความช่วยเหลือผู้ประสบภัยในพื้นที่ให้นำเงินบริจาคมุ่งกล่าวส่งให้ส่วนราชการหรือจังหวัดที่อยู่ในพื้นที่ประสบภัย หรือส่งให้กองทุนเงินช่วยเหลือผู้ประสบสาธารณภัย สำนักนายกรัฐมนตรีให้นำไปใช้จ่ายในการช่วยเหลือผู้ประสบภัยตามวัตถุประสงค์ของผู้บริจาคต่อไป และวิธีปฏิบัติในการบัญชี ให้มีการบันทึกควบคุมการรับและนำส่งเงินในรูปแบบของทะเบียนและจัดทำรายงานสรุปเสนอหัวหน้าส่วนราชการหรือผู้ว่าราชการจังหวัดแล้วแต่กรณีเพื่อทราบทุกวัน

### ๕.๒.๔ การรายงานข้อมูล

เป็นการรายงานข้อมูลข่าวสารกรณีเกิดสาธารณภัย ให้ผู้รับผิดชอบจัดทำรายงาน พร้อมทั้งรายงานข้อเท็จจริงที่เกิดขึ้นทั้งด้านสถานการณ์สาธารณภัย ด้านการปฏิบัติการระงับบรรเทาสาธารณภัย ด้านการให้ความช่วยเหลือ และด้านอื่นๆ ที่จำเป็น โดยให้คำนึงถึงความถูกต้อง ความชัดเจน และรวดเร็วตามแนวทางปฏิบัติดังนี้

๑) ให้ผู้นำชุมชนสำรวจความเสียหายและความต้องการเบื้องต้น แล้วรายงานให้ศูนย์บัญชาการเหตุการณ์ระดับพื้นที่ทราบและรวบรวมความเสียหายและความต้องการเบื้องต้น

๒) ให้ศูนย์บัญชาการเหตุการณ์ ระดับพื้นที่ รายงานสถานการณ์สาธารณภัย ต่อกองอำนาจการป้องกันและบรรเทาสาธารณภัยตามลำดับชั้นที่เหนือขึ้นไป

๓) ให้กองอำนาจการป้องกันและบรรเทาสาธารณภัยท้องถิ่นในเขตพื้นที่ที่เกิดภัย รายงานสถานการณ์สาธารณภัย ต่อกองอำนาจการป้องกันและบรรเทาสาธารณภัยอำเภอและจังหวัดตามลำดับชั้น และกองอำนาจการป้องกันและบรรเทาสาธารณภัยจังหวัด รายงานสถานการณ์ ให้กองบัญชาการป้องกันและบรรเทาสาธารณภัยแห่งชาติทราบ ตามลำดับ



### ๕.๓ การปฏิบัติกรณีสาธารณภัยรุนแรงเกินขีดความสามารถของจังหวัด

เมื่อเกิดสาธารณภัย กองอำนวยการป้องกันและบรรเทาสาธารณภัย จัดตั้งศูนย์บัญชาการเหตุการณ์ จังหวัดขึ้น โดยมีผู้อำนวยการจังหวัดเป็นผู้ควบคุม สั่งการเพื่อทำหน้าที่จัดการสาธารณภัย ที่เกิดขึ้นจนกว่า สถานการณ์จะกลับเข้าสู่ภาวะปกติ พร้อมทั้งประสานกับส่วนราชการและหน่วยงานที่เกี่ยวข้อง ในพื้นที่ รับผิดชอบในการจัดการสาธารณภัย พร้อมทั้งรายงานให้ผู้อำนวยการกลางทราบ และเมื่อหากสถานการณ์ สาธารณภัยของจังหวัด เกิดผลกระทบรุนแรงกว้างขวาง มีพื้นที่เสียหายบริเวณกว้างเกินขีดความสามารถ ของจังหวัด ผู้อำนวยการจังหวัดไม่สามารถควบคุมสถานการณ์ได้ต้องอาศัยผู้เชี่ยวชาญ อุปกรณ์พิเศษ กำลังสนับสนุนระดมสรรพกำลังทุกภาคส่วน เพื่อโต้ตอบเหตุฉุกเฉิน จะให้ผู้อำนวยการกลาง (อธิบดีกรม ปก.) หรือผู้บัญชาการ ปก. แห่งชาติ (รัฐมนตรีว่าการกระทรวงมหาดไทย) เข้าควบคุมสถานการณ์บัญชาการ

โดยจังหวัดจันทบุรี มีแนวทางปฏิบัติในการยกระดับสาธารณภัยรุนแรงเกินขีดความสามารถ ของจังหวัด โดยประเมินได้ดังต่อไปนี้

๑. พื้นที่ พื้นที่ได้ผลกระทบ และความเสียหาย เช่น พื้นที่การเกษตร พื้นที่ธุรกิจ อุตสาหกรรม ประกอบการ พื้นที่อยู่อาศัยจำนวนหลายหลังคาเรือนขึ้นไป พื้นที่ทางธรรมชาติในจังหวัดจันทบุรี เสียหายมาก

๒. ประชากร จำนวนประชากรในพื้นที่ จำนวนผู้ได้รับผลกระทบ มีจำนวนผู้อพยพเพิ่มมากขึ้น มีผู้ได้รับบาดเจ็บและเสียชีวิตเพิ่มขึ้น

๓. ความซับซ้อน มีภัยแทรกซ้อน โดยความรุนแรงของภัยมีสถานการณ์รุนแรงขึ้น และส่งผลกระทบความเสียหายที่กระทบต่อสาธารณูปโภคพื้นฐานเพิ่มขึ้น และคาดการณ์ว่าสถานการณ์ภัย จะขยายตัวขึ้น พื้นที่ที่จะเสียหายมากขึ้น เช่น กรณีเกิดอุทกภัย ช่วงมีพายุเข้าจังหวัดจันทบุรี อุดนิคมวิทยา จังหวัดจันทบุรี คาดการณ์ว่าฝนจะตกต่อเนื่อง ๒-๓ วัน ส่งผลให้ปริมาณน้ำท่วม เพิ่มกว้างขึ้น ขยายวงกว้าง ไปหลายอำเภอ เส้นทางบางส่วนถูกตัดขาดได้รับความเสียหาย จำนวนประชากรเดือดร้อนมากขึ้นและ เกิดสถานการณ์ตามมา เช่น ดินถล่มในบริเวณหมู่บ้านบริเวณเชิงเขาได้รับความเสียหาย น้ำป่าจากเทือกเขา ในจังหวัดไหลเข้าท่วมหมู่บ้าน ถนนและเส้นทางต่าง ๆ ของหมู่บ้านถูกตัดขาดไม่สามารถเข้าไปได้ ทำให้สถานการณ์ภัยขยายวงกว้างเกินการควบคุมของจังหวัดได้

๔. ศักยภาพด้านทรัพยากร ความสามารถในการปฏิบัติด้านทรัพยากร ไม่เพียงพอทั้งกำลังคน ในการเข้าช่วยเหลือที่น้อยและขาดทักษะในการเข้าช่วยเหลือ ขาดเครื่องมือ อุปกรณ์ ยานพาหนะตามภัยต่าง ๆ ไม่เพียงพอจากหน่วยงานต่าง ๆ ต่อจำนวนผู้ประสบภัย ที่ต้องการความช่วยเหลือ และบางภัยต้องใช้อุปกรณ์ พิเศษที่จังหวัดมีอุปกรณ์ไม่เพียงพอในการให้ความช่วยเหลือการบรรเทาความเดือดร้อน ผู้ที่ได้รับผลกระทบ เช่นการแจกข้าว/อาหาร ผู้ประสบภัยไม่เพียงพอ

๕. การพิจารณาตัดสินใจ ของผู้บัญชาการผู้อำนวยการจังหวัด ดุลยพินิจของผู้อำนวยการจังหวัด จันทบุรี ในการประเมินสถานการณ์จากเงื่อนไขต่าง ๆ ตั้งแต่เขตการปกครองในจังหวัด และการประเมิน ศักยภาพในการจัดการสาธารณภัยจังหวัดจันทบุรีสามารถจัดการได้มากน้อยแค่ไหน

เกณฑ์การปฏิบัติกรณีสาธารณภัยรุนแรงเกินขีดความสามารถของจังหวัด โดยจะใช้เกณฑ์ ด้านพื้นที่ประชากร ความซับซ้อน ศักยภาพด้านทรัพยากรและวิจารณ์ญาณหรือดุลยพินิจของผู้อำนวยการ จังหวัดจันทบุรี ประกอบกับเป็นเกณฑ์ในการนำเสนอผู้บัญชาการป้องกันและบรรเทาสาธารณภัยแห่งชาติ หรือนายกรัฐมนตรีพิจารณาตัดสินใจในการประกาศยกระดับเป็นสาธารณภัยขนาดใหญ่ (ระดับ ๓) ระดับสาธารณภัยร้ายแรงขึ้น (ระดับ ๔) ถ้ากรณีสาธารณภัยเกินขีดความสามารถของจังหวัด จะมีแนวดังนี้

กรณีเกิดสาธารณภัยขนาดใหญ่ และสาธารณภัยร้ายแรงอย่างยิ่ง (การจัดการสาธารณภัยระดับ ๓-๔)

๑) ในกรณีที่เกิดสาธารณภัยขนาดใหญ่ (ระดับ ๓) ผู้บัญชาการป้องกันและบรรเทาสาธารณภัย แห่งชาติ (รัฐมนตรีว่าการกระทรวงมหาดไทย) เข้าควบคุมสถานการณ์ รับผิดชอบบังคับบัญชา อำนาจการ วินิจฉัย สั่งการ ควบคุม และประสานความร่วมมือจากทุกภาคส่วนในการจัดการสาธารณภัย พร้อมทั้ง

ทำหน้าที่บังคับบัญชา อำนาจการ ควบคุม กำกับ ดูแล และประสานการปฏิบัติการป้องกันและบรรเทาสาธารณภัยของกองอำนาจการป้องกันและบรรเทาสาธารณภัย แต่ละระดับ

๒) ในกรณีที่เกิดสาธารณภัยร้ายแรงอย่างยิ่ง (ระดับ ๔) นายกรัฐมนตรีหรือรองนายกรัฐมนตรี ซึ่งนายกรัฐมนตรีมอบหมายมีอำนาจสั่งการผู้บัญชาการ ผู้อำนวยการ ผู้อำนวยการหน่วยงานของรัฐและองค์กรปกครองส่วนท้องถิ่นให้ดำเนินการอย่างหนึ่งอย่างใดเพื่อการป้องกันและบรรเทาสาธารณภัยตลอดทั้งให้ความช่วยเหลือแก่ประชาชน โดยมีอำนาจเช่นเดียวกับ ผู้บัญชาการป้องกันและบรรเทาสาธารณภัยแห่งชาติ และผู้อำนวยการแต่ละระดับ

โดยศูนย์บัญชาการเหตุการณ์จังหวัด แปรสภาพ เป็น ศูนย์บัญชาการเหตุการณ์ส่วนหน้าจังหวัด จันทบุรี (ศบก.(ส่วนหน้า) จ.จันทบุรี) ของกองบัญชาการป้องกันและบรรเทาสาธารณภัยแห่งชาติ ให้มีหน้าที่ปฏิบัติงาน ตามการบัญชาการจากกองบัญชาการป้องกันและบรรเทาสาธารณภัยแห่งชาติ หรือกองบัญชาการป้องกันและบรรเทาสาธารณภัยแห่งชาติ (ส่วนหน้า)

## บทที่ ๖

### การเพิ่มประสิทธิภาพการฟื้นฟูอย่างยั่งยืน

หลังจากภาวะฉุกเฉินจากสาธารณภัยได้บรรเทาหรือได้ผ่านพ้นไปแล้ว จะเข้าสู่การจัดการสาธารณภัยในระยะฟื้นฟู โดยใช้กระบวนการฟื้นฟูสภาพ (Rehabilitation) และซ่อมสร้าง (Reconstruction) ซึ่งเป็นการดำเนินการเพื่อปรับสภาพระบบสาธารณูปโภค การดำรงชีวิต และสภาวะวิถีความเป็นอยู่ของชุมชนที่ประสบภัย ให้กลับสู่สภาวะปกติ หรือพัฒนาให้ดีขึ้นกว่าเดิมตามความเหมาะสม โดยแบ่งระยะเวลาในการดำเนินการออกเป็น ๓ ระยะ ได้แก่ ๑) **ระยะสั้น** เป็นการดำเนินการต่อเนื่องจากการค้นหาและการบรรเทาหรือการช่วยเหลือในภาวะฉุกเฉินได้ผ่านพ้นไปแล้ว เป็นการให้ความช่วยเหลือเพื่อยกระดับวิถีชีวิต และเพื่อตอบสนองความต้องการของผู้ที่ได้รับผลกระทบ รวมถึงการจัดมาตรการรักษาความปลอดภัยไม่ให้เกิดอันตรายหรือสาธารณภัยซ้ำขึ้นอีก การประเมินความเสียหายขั้นพื้นฐาน การจัดที่พักอาศัยชั่วคราว และการให้บริการสาธารณสุข ๒) **ระยะกลาง** เป็นการดำเนินการประสานและสนับสนุนชุมชนที่ประสบภัยให้อยู่ในพื้นที่ปลอดภัย ฟื้นฟูหรือสร้างสิ่งอำนวยความสะดวกในการดำรงชีวิตขึ้นใหม่ การฟื้นฟูเศรษฐกิจและสิ่งแวดล้อม รวมทั้งสภาพจิตใจ ร่างกาย และสังคม ของผู้ประสบภัย และ ๓) **ระยะยาว** เป็นการดำเนินการต่อเนื่องจากระยะกลาง เช่น การซ่อมสร้างโครงสร้างพื้นฐานต่าง ๆ เป็นต้น ซึ่งอาจจะใช้ระยะเวลาในการดำเนินการยาวนาน นับจากเกิดสาธารณภัยไปจนกว่าสถานการณ์จะกลับเข้าสู่สภาวะปกติ และดีกว่าหรือปลอดภัยกว่าเดิม ซึ่งเป็นไปโดยสอดคล้องตามพระบรมราโชวาทของพระบาทสมเด็จพระปรมินทรมหาภูมิพลอดุลยเดช บรมนาถบพิตร “เตรียมพร้อม ป้องกัน ด้วยความเพียร เข้มแข็ง พร้อมรับสถานการณ์ ด้วยความเข้าใจองแท้ ร่วมใจปฏิบัติ อย่างเป็นระบบเมื่อเกิดภัย มั่นคง แน่วแน่ แก่ใจ ฟื้นฟู อย่างมีประสิทธิภาพ”

#### ๖.๑ การฟื้นฟูกลับสู่สภาวะปกติ

จังหวัดจันทบุรี ให้ความสำคัญกับมาตรการด้านการลดความเสี่ยงเดิมที่มีอยู่และป้องกันความเสี่ยงใหม่ไม่ให้เกิดขึ้น เพื่อมุ่งสู่การเป็นชุมชนหรือสังคมที่มีความพร้อมรับและฟื้นกลับเร็วต่อสาธารณภัยอย่างยั่งยืน (Resilience) โดยใช้แนวทางในการฟื้นฟู ดังนี้

(๑) การช่วยเหลือผู้ประสบภัยให้สามารถช่วยเหลือตนเองได้ เพื่อให้การดำรงชีวิตกลับเข้าสู่สภาวะปกติ โดยไม่จำเป็นต้องพึ่งพาความช่วยเหลือจากภายนอกแต่เพียงอย่างเดียว

(๒) ผู้ประสบภัยมีส่วนร่วมในกระบวนการตัดสินใจ เพื่อให้เกิดการยอมรับและมีส่วนร่วมในขั้นตอนต่าง ๆ ที่จะดำเนินการ

(๓) การพิจารณาประเด็นความเสี่ยงจากสาธารณภัยในการดำเนินการฟื้นคืนสภาพและการสร้างใหม่เสมอ โดยมุ่งเน้นการลดความเสี่ยงเดิมที่มีอยู่และป้องกันความเสี่ยงใหม่ไม่ให้เกิดขึ้น

(๔) การดำเนินการซ่อมสร้างให้เร็วขึ้นเท่าที่สามารถทำได้เพื่อลดผลกระทบที่จะเกิดตามมา โดยเฉพาะทางด้านดำรงชีวิต (Building Back Faster)

(๕) การสร้างใหม่ให้มีความมั่นคงแข็งแรงกว่าเดิม (Building Back Stronger) เพื่อให้สามารถทนต่อสาธารณภัยในอนาคตได้ยาวนานขึ้น

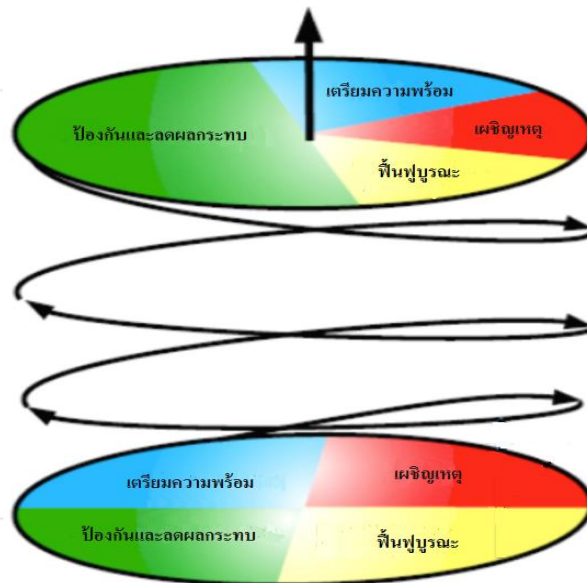
(๖) การให้ความสำคัญกับการซ่อมสร้างแก่กลุ่มเสี่ยงที่มีโอกาสได้รับผลกระทบจากสาธารณภัยมากที่สุด (Building Back Inclusively)

(๗) การปรับวิถีชีวิตที่ไม่คุ้นเคยให้เป็นสิ่งปกติใหม่ (New Normal) ในการรับมือสาธารณภัยรูปแบบใหม่ที่อาจเกิดขึ้นในอนาคต ทั้งนี้ หากรัฐสามารถดำเนินการฟื้นฟูได้ตามแนวทางดังกล่าวแล้ว จะส่งผลต่อการใช้งบประมาณในการลงทุนด้านการฟื้นฟูที่มีประสิทธิภาพและคุ้มค่าอย่างแท้จริง

การฟื้นฟูที่ดีกว่าและปลอดภัยกว่าเดิม โดยเฉพาะในกระบวนการฟื้นฟูสภาพ และการซ่อมสร้างเป็นการดำเนินการที่ต้องใช้ระยะเวลาในการดำเนินการยาวนาน และมักจะถูกกำหนดในแผนพัฒนาประเทศ

ซึ่งถือเป็นมาตรการทางด้านการลดความเสี่ยงจากสาธารณสุขภัยที่รัฐจะต้องให้ความสำคัญในการดำเนินการ เพื่อสร้างความพร้อมรับและฟื้นกลับเร็วให้แก่ประเทศ ดังแผนภาพที่ ๖-๑

### พัฒนาให้ดีกว่าและปลอดภัยกว่าเดิม



ภาพที่ 6-1 วงจรการจัดการสาธารณสุขภัยสู่การพัฒนาให้ดีกว่าและปลอดภัยกว่าเดิม

จังหวัดจันทบุรี กำหนดแนวทางในการประเมินความเสียหายและความสูญเสียจากสถานการณ์สาธารณสุขภัย ดังนี้

๑. ให้อำเภอ เทศบาลเมือง และองค์กรปกครองส่วนท้องถิ่น สำรวจความเสียหายระบบสาธารณสุขโรค และสิ่งสาธารณประโยชน์ต่าง ๆ จนถึงระดับครัวเรือน รวมทั้งจัดทำฐานข้อมูลการสำรวจความเสียหาย เพื่อเป็นข้อมูลในการฟื้นฟูและกำหนดกรอบแนวทางในการสร้างคืนใหม่ได้อย่างเหมาะสมและเป็นที่ยอมรับ

๒. ให้อำเภอ เทศบาลเมือง และองค์กรปกครองส่วนท้องถิ่น สำรวจประเมินความจำเป็นในการฟื้นฟูหลังการเกิดสาธารณสุขภัย ดังนี้

(๑) ข้อมูลพื้นฐานด้านชุมชน เช่น ประชากร เศรษฐกิจ สังคม และวัฒนธรรม

(๒) ข้อมูลด้านความเสียหายจากสาธารณสุขภัย การจัดการในภาวะฉุกเฉิน การช่วยเหลือจากภายนอก

(๓) ข้อมูลการวิเคราะห์ความสามารถในการเผชิญเหตุของชุมชน ความอ่อนแอ หรือความล่อแหลมต่อสาธารณสุขภัยที่เกิดขึ้น

๓. สำรวจและประเมินความจำเป็นในการฟื้นฟูภายหลังเหตุการณ์สาธารณสุขภัย ดังนี้

(๑) ข้อมูลการฟื้นฟูผู้ประสบภัย โดยมีรายละเอียดในแต่ละด้าน เช่น ด้านอาหาร การเงิน สิ่งของเครื่องใช้ ที่พักพิง สุขภาพ สุขากิจการ และสิ่งแวดล้อมการประกอบอาชีพ และองค์ความรู้ (การช่วยเหลือยามฉุกเฉิน สุขากิจการ ฯลฯ) โดยคำนึงถึงการฟื้นฟูกลุ่มเปราะบาง (กลุ่มเด็ก สตรีมีครรภ์ คนชรา ผู้ป่วย และผู้พิการ) ที่ได้รับผลกระทบจากสาธารณสุขภัยเป็นพิเศษ

(๒) ข้อมูลการฟื้นฟูพื้นที่ประสบภัย โดยมีรายละเอียดในแต่ละด้าน เช่น ที่อยู่อาศัย การศึกษา การดูแลสุขภาพ สิ่งก่อสร้างต่าง ๆ เกษตรกรรม การชลประทาน การขนส่ง การสื่อสาร อุตสาหกรรม ระบบสุขาภิบาล เป็นต้น

๔. กองอำนวยการป้องกันและบรรเทาสาธารณภัยจังหวัดประสานกับอำเภอและท้องถิ่นให้ตรวจสอบรายละเอียดความเสียหาย การให้ความช่วยเหลือและความต้องการเบื้องต้นของผู้ประสบภัยโดยเร็ว และจัดทำบัญชี

รายชื่อผู้ประสบภัยและทรัพย์สินที่เสียหายไว้เป็นหลักฐานเพื่อการสงเคราะห์ผู้ประสบภัย พร้อมทั้งออกหนังสือรับรองให้ผู้ประสบภัยไว้เป็นหลักฐานในการรับการสงเคราะห์และฟื้นฟู

๕. ประสานการปฏิบัติกับอำเภอ ให้ประสานการปฏิบัติกับคณะกรรมการช่วยเหลือผู้ประสบภัยพิบัติอำเภอ (ก.ช.ภ.อ.) ให้เร่งสำรวจความเสียหายจากภัยพิบัติกรณีฉุกเฉินโดยเร็ว เพื่อพิจารณาช่วยเหลือผู้ประสบภัยตามหลักเกณฑ์และวิธีการที่กระทรวงการคลังกำหนด และรายงานผลการสำรวจความเสียหายจากภัยพิบัติกรณีฉุกเฉินต่อคณะกรรมการให้ความช่วยเหลือผู้ประสบภัยพิบัติจังหวัด (ก.ช.ภ.จ.) เพื่อพิจารณาดำเนินการช่วยเหลือผู้ประสบภัย

๖. รายงานสรุปการประเมินความเสียหายและความจำเป็นในเบื้องต้น ให้ผู้อำนวยการจังหวัด ผู้อำนวยการกลาง ผู้บัญชาการป้องกันและบรรเทาสาธารณภัยแห่งชาติและนายกรัฐมนตรีทราบ ตามลำดับในกรณีที่มีความเสียหายมีมูลค่ามากกว่าวงเงินที่ผู้ว่าราชการจังหวัดมีอำนาจอนุมัติ ให้ส่งเรื่องให้กรมป้องกันและบรรเทาสาธารณภัย พิจารณาเสนอขออนุมัติวงเงินช่วยเหลือผู้ประสบภัยจากเงินงบกลาง รายการเงินสำรองจ่ายเพื่อกรณีฉุกเฉินหรือจำเป็นจากคณะรัฐมนตรี และรายงานสรุปการประเมินความเสียหายและความจำเป็นในเบื้องต้น ให้ผู้อำนวยการจังหวัด ผู้อำนวยการกลาง ผู้บัญชาการป้องกันและบรรเทาสาธารณภัยแห่งชาติและนายกรัฐมนตรีทราบ

ภายหลังจากที่สาธารณภัยได้ผ่านพ้นไป และการช่วยเหลือได้ยุติลง การฟื้นฟูในเขตพื้นที่จังหวัดจันทบุรี เป็นหน้าที่ความรับผิดชอบของกองอำนาจการป้องกันและบรรเทาสาธารณภัยจังหวัดจันทบุรี ในเขตพื้นที่อำเภอ เป็นหน้าที่ความรับผิดชอบของกองอำนาจการป้องกันและบรรเทาสาธารณภัยอำเภอและในเขตพื้นที่ท้องถิ่น เป็นหน้าที่ความรับผิดชอบของกองอำนาจการป้องกันและบรรเทาสาธารณภัยองค์กรปกครองส่วนท้องถิ่นแห่งพื้นที่ ในการนำทรัพยากรที่มีอยู่ ทั้งกำลังคน ทรัพย์สิน เครื่องมือของเอกชนเข้าร่วมในการฟื้นฟู

ให้กองอำนาจการป้องกันและบรรเทาสาธารณภัยจังหวัดจันทบุรี ร่วมกับสำนักงานคลังจังหวัดจันทบุรีและหน่วยงานที่ได้รับมอบหมาย เป็นหน่วยงานหลักในการจัดทำแผนปฏิบัติการร่วมกับหน่วยงานที่เกี่ยวข้องในพื้นที่ จัดประชุมร่วมกับส่วนราชการกำหนดกิจกรรมที่จำเป็นหรือต้องดำเนินการเพื่อการฟื้นฟู แยกตามความเสียหายหรือความสูญเสียที่เกิดขึ้น โดยกำหนดเป็นการฟื้นฟูด้านอาชีพ การฟื้นฟูที่อยู่อาศัย การฟื้นฟูสุขภาพ การช่วยเหลือ เยียวยา และสงเคราะห์ผู้ประสบภัย

#### ๖.๑.๑ การฟื้นฟูอาชีพของประชาชนที่ประสบสาธารณภัย

โดยทั่วไปสาธารณภัยไม่เพียงแต่สร้างความเสียหายต่อทรัพย์สินเท่านั้น แต่ยังเกิดความเสียหายให้กับตลาดสินค้าและบริการ และระบบเศรษฐกิจอีกด้วย ดังนั้น การฟื้นฟูอาชีพของประชาชนที่ประสบภัยจึงหมายถึงรวมถึงการส่งเสริมและสนับสนุนการพลิกฟื้นระบบเศรษฐกิจ คืนสู่สภาวะที่มั่นคง ซึ่งจะส่งผลให้ชุมชนและประชาชนผู้ประสบภัยเกิดความเข้มแข็งยั่งยืน สามารถพึ่งพาตนเอง และมีความสามารถในการอยู่รอดจากสภาวะตลาดที่เปลี่ยนแปลงไป จังหวัดจันทบุรีกำหนดแนวทางการดำเนินการเพื่อฟื้นฟูอาชีพให้แก่ประชาชน โดยคำนึงถึงการฟื้นฟูที่ดีกว่าและปลอดภัยกว่าเดิม (Build Back Better and Safer) เน้นการมีส่วนร่วมของผู้ได้รับผลกระทบ ดังนี้

(๑) ให้สำนักงานคลังจังหวัดจันทบุรี เป็นหน่วยงานหลัก ร่วมกับสำนักงานพาณิชย์จังหวัดจันทบุรี อุตสาหกรรมจังหวัดจันทบุรี สำนักงานเกษตรและสหกรณ์จังหวัดจันทบุรี สำนักงานพัฒนาชุมชนจังหวัดจันทบุรี สำนักงานปศุสัตว์จังหวัดจันทบุรี สำนักงานประมงจังหวัดจันทบุรี สำนักงานแรงงานจังหวัดจันทบุรี สำนักงานเกษตรจังหวัดจันทบุรี จัดทำแผนปฏิบัติการในการฟื้นฟูอาชีพให้แก่ประชาชนผู้ประสบภัยและผู้ได้รับผลกระทบ โดยให้ดำเนินการร่วมกับส่วนราชการ หน่วยงานและภาคประชาสังคม จัดประชุมรับฟังความคิดเห็นด้านการฟื้นฟูอาชีพ จากผู้ได้รับผลกระทบ และผู้มีส่วนได้เสียในสถานการณ์ภัยที่ตลอดจนผู้เกี่ยวข้อง เป็นสำคัญ ทั้งนี้ ให้ดำเนินการอย่างต่อเนื่อง และรายงานแจ้งผลการปฏิบัติการให้กองอำนาจการป้องกันและบรรเทาสาธารณภัยจังหวัดจันทบุรีทราบ

(๒) ให้จังหวัดจันทบุรีแต่งตั้งคณะกรรมการเพื่อช่วยเหลือผู้ประสบสาธารณภัยด้านการประกอบอาชีพ ทำหน้าที่ ให้คำปรึกษา แนะนำ อำนวยความสะดวก ตลอดจนสนับสนุนหน่วยงานที่มีภารกิจหรือได้รับมอบหมาย ดำเนินการด้านการช่วยเหลือฟื้นฟูอาชีพ ภายใต้ภารกิจและระเบียบที่เกี่ยวข้อง และตั้งคณะกรรมการฝ่ายตรวจติดตามและประเมินผลการปฏิบัติงาน เพื่อติดตามและพัฒนาการปฏิบัติงานด้านการฟื้นฟูอาชีพ และด้านเศรษฐกิจและสังคมต่อไป

(๓) ให้สำนักงานพัฒนาชุมชนจังหวัดจันทบุรี วิทยาลัยเทคนิคจันทบุรี สถาบันการอาชีวศึกษา และสำนักงานสวัสดิการและคุ้มครองแรงงานจังหวัดจันทบุรี จัดทำแผนการอบรมอาชีพระยะสั้น กิจกรรม และหลักสูตรเสนอต่อคณะกรรมการฯ และประสานการช่วยเหลือระหว่างหน่วยงานที่เกี่ยวข้องไปยังพื้นที่ต่าง ๆ ทั้งนี้ ในการจัดกิจกรรมต่าง ๆ ให้ดำเนินการร่วมกับองค์กรปกครองส่วนท้องถิ่นและอำเภอ เพื่อให้การดำเนินการ และการติดตามผลเป็นไปอย่างต่อเนื่อง

(๔) ให้สำนักงานพาณิชย์จังหวัดจันทบุรี หอการค้าจังหวัดจันทบุรี สภาอุตสาหกรรมจังหวัดจันทบุรี สำนักงานอุตสาหกรรมจังหวัดจันทบุรี ส่วนราชการที่เกี่ยวข้อง และภาคเอกชนในพื้นที่ ร่วมจัดโครงการ/กิจกรรมเพื่อกระตุ้นเศรษฐกิจในพื้นที่ในหน่วยงานที่ได้รับมอบหมาย ประสานสถาบันการเงิน เพื่อดำเนินการผ่อนผันด้านการเงิน เพื่อพักชำระหนี้ ช่วยเหลือด้านกั๊ยมเพื่อฟื้นฟูอาชีพ และจัดเวทีสัญจรในพื้นที่ได้รับผลกระทบเพื่อประชาสัมพันธ์ด้านการช่วยเหลืออาชีพแก่กลุ่มเป้าหมาย

(๕) ให้สำนักงานจังหวัดจันทบุรี ศูนย์ดำรงธรรมแต่ละระดับ เปิดจุดรับฟังปัญหาและให้คำปรึกษา แนะนำช่วยเหลือ ประสานการติดต่อกับหน่วยงานที่เกี่ยวข้องแทนประชาชน ณ ศาลากลางจังหวัดจันทบุรี จนกว่าสถานการณ์จะทุเลาลง

### ๖.๑.๒ การฟื้นฟูที่อยู่อาศัยของประชาชนที่ประสบสาธารณภัย

การบูรณะที่อยู่อาศัย โครงสร้างพื้นฐานที่ได้รับความเสียหายจากเหตุการณ์สาธารณภัย ให้กลับสู่สภาพที่สามารถใช้งานได้ดังเดิม ตามความเหมาะสมกับสถานการณ์และการใช้งาน โดยกำหนดแนวทางการฟื้นฟูพื้นที่ประสบภัยในระยะเริ่มต้นให้ปฏิบัติ ดังนี้

(๑) ให้สำนักงานทรัพยากรธรรมชาติและสิ่งแวดล้อมจังหวัดจันทบุรี สำนักงานโยธาธิการและผังเมืองจังหวัดจันทบุรี เป็นหน่วยงานหลักในการบูรณาการกับหน่วยงานที่ได้รับมอบหมาย และองค์กรปกครองส่วนท้องถิ่นแห่งพื้นที่ ดำเนินการจัดการขยะมูลฝอย และซากปรักหักพัง รื้อถอนซากปรักหักพัง และซ่อมแซมสิ่งสาธารณูปโภค โครงสร้างพื้นฐาน อาคารบ้านเรือนของผู้ประสบภัย จัดหาแหล่งน้ำสะอาด และตรวจสอบ ติดตามแก้ไขปัญหาสิ่งแวดล้อมและมลภาวะอันเกิดจากสถานการณ์ภัยเพื่อให้ผู้ประสบภัยสามารถดำรงชีพต่อไปได้

(๒) ให้สำนักงานส่งเสริมการปกครองท้องถิ่นจังหวัดจันทบุรี สำนักงานพัฒนาสังคมและความมั่นคงของมนุษย์จังหวัดจันทบุรี สำนักงานโยธาธิการและผังเมืองจังหวัดจันทบุรี สำนักงานป้องกันและบรรเทาสาธารณภัยจังหวัดจันทบุรี มหาวิทยาลัยราชภัฏรำไพพรรณี ร่วมกันกำหนดจัดหาสถานที่สำหรับจัดตั้งศูนย์พักพิงชั่วคราว ในกรณีผู้ประสบภัย มีความจำเป็นต้องย้ายออกจากพื้นที่อยู่อาศัย เพื่อหาที่พักอาศัยชั่วคราว หรือจำเป็นต้องสร้างที่อยู่ใหม่ เนื่องจากพื้นที่เดิมได้รับความเสียหาย หรือยังคงมีความเสี่ยงสูงจนไม่สามารถกลับเข้าไปพักอาศัย ให้เพียงพอและเหมาะสม

(๓) ให้วิทยาลัยเทคนิคจันทบุรี วิทยาลัยสารพัดช่างจันทบุรี และหน่วยงานที่เกี่ยวข้อง จัดกิจกรรมอาชีพอาสา เพื่อซ่อมแซมเครื่องใช้ไฟฟ้า บ้านเรือน ยานพาหนะ ฯลฯ ที่ได้รับความเสียหายจากเหตุสาธารณภัยเล็กน้อย

(๔) ให้สำนักงานทรัพยากรธรรมชาติและสิ่งแวดล้อมจังหวัดจันทบุรี สำนักงานโยธาธิการและผังเมืองจังหวัดจันทบุรี องค์กรปกครองส่วนท้องถิ่นแห่งพื้นที่ พื้นฟูพื้นที่ประสบภัย ปรับสภาพภูมิทัศน์ พื้นฟูซ่อมแซมและบูรณะโครงสร้างพื้นฐานที่ได้รับความเสียหาย ดังนี้

- เส้นทางคมนาคม ดำเนินการโดยแขวงทางหลวงจันทบุรี แขวงทางหลวงชนบทจันทบุรี และองค์การบริหารส่วนจังหวัดจันทบุรี
- ระบบไฟฟ้า ดำเนินการโดยการไฟฟ้าส่วนภูมิภาคจันทบุรี และการไฟฟ้าส่วนภูมิภาคอำเภอ
- ระบบประปา ดำเนินการโดยการประปาส่วนภูมิภาคสาขาจันทบุรี
- ระบบโทรคมนาคมและการติดต่อสื่อสาร ดำเนินการโดยศูนย์บริการลูกค้าเอ็นทีจันทบุรี บริษัท ทีโอที จำกัด (มหาชน) และสำนักงานคณะกรรมการกิจการกระจายเสียง กิจการโทรทัศน์และกิจการโทรคมนาคมแห่งชาติ เขต ๑๒ จันทบุรี (สำนักงาน กสทช.)

(๕) ให้ส่วนราชการที่เกี่ยวข้องตามภารกิจ ดำเนินการตามระเบียบฯ เพื่อซ่อมแซมสถานที่ราชการ สถานศึกษา วัด โบราณสถาน สถานที่ท่องเที่ยวและสาธารณูปโภค

(๖) ให้สำนักงานโยธาธิการและผังเมืองจังหวัดจันทบุรี องค์การบริหารส่วนจังหวัดจันทบุรี สำนักงานป้องกันและบรรเทาสาธารณภัยจังหวัดจันทบุรี จัดทำมาตรการการลดความเสี่ยงด้านที่อยู่อาศัยและโครงสร้างพื้นฐานซึ่งอาจได้รับความเสียหายจากสาธารณภัย โดยเน้นการลดความเสี่ยงที่มีอยู่เดิมและป้องกันความเสี่ยงใหม่ และเสนอในแผนพัฒนาจังหวัดจันทบุรี แผนการดำเนินงานขององค์การบริหารส่วนจังหวัดจันทบุรี

### ๖.๑.๓ การฟื้นฟูสุขภาพของผู้ประสบภัย

การฟื้นฟูสุขภาพของผู้ประสบภัย ได้แก่ ด้านสมรรถภาพทางกายของผู้ประสบภัย (การตรวจรักษา ป้องกัน ควบคุมโรค และการฟื้นฟูความแข็งแรงทางร่างกาย) รวมถึงการฟื้นฟู ด้านสภาพจิตใจและจิตสังคมของผู้ได้รับผลกระทบตลอดจนการกระตุ้นและช่วยเหลือให้เกิดการปรับตัวให้เข้ากับการเปลี่ยนแปลงตามความจำเป็น โดยให้สำนักงานสาธารณสุขจังหวัดจันทบุรี โรงพยาบาลในเขตพื้นที่ประสบภัยเป็นหน่วยงานหลัก ในการจัดทำ แผนปฏิบัติการและกำหนดแนวทางการปฏิบัติร่วมกับส่วนราชการ หน่วยงาน และภาคเอกชนที่เกี่ยวข้อง ดังนี้

(๑) แจ้งให้อำเภอและท้องถิ่น สำรวจ ตรวจสอบข้อมูลผู้ประสบภัยและสภาพสุขภาพ ทั้งทางด้านร่างกาย และจิตใจ เพื่อวางแผนในการจัดกิจกรรมให้ความช่วยเหลือต่าง ๆ อย่างเหมาะสม

(๒) ให้สำนักงานสาธารณสุขจังหวัดจันทบุรี โรงพยาบาลในเขตพื้นที่ประสบภัย จัดให้มีการ รักษาพยาบาลแก่ผู้ประสบภัยอย่างต่อเนื่องจนกว่าจะหายกลับมามีชีวิตได้ตามปกติ รวมทั้งการจัดที่พัก อาศัยชั่วคราว และระบบสุขภาพเฝ้าระวังผู้ประสบภัยในกรณีที่ต้องอพยพจากพื้นที่อันตราย

(๓) ให้เหล่ากาชาดจังหวัดจันทบุรี และหน่วยงานที่เกี่ยวข้อง จัดให้มีการสงเคราะห์ แก่ครอบครัวของผู้ที่ประสบภัยอย่างต่อเนื่อง โดยเฉพาะในกรณีที่ผู้เป็นหัวหน้าครอบครัวประสบภัย จนเสียชีวิตหรือไม่สามารถประกอบอาชีพต่อไปได้ โดยการให้ทุนการศึกษาแก่บุตรของผู้ประสบภัยจนจบ การศึกษาภาคบังคับและโดยการจัดหาอาชีพในแก่บุคคลในครอบครัว

(๔) ให้สำนักงานพัฒนาสังคมและความมั่นคงของมนุษย์จังหวัดจันทบุรี ศูนย์คุ้มครองคนไร้ที่พึ่ง บ้านพักเด็กและครอบครัวจังหวัดจันทบุรี และหน่วยงานที่เกี่ยวข้อง ร่วมกันจัดให้มีกิจกรรม/มาตรการการดูแล ผู้ประสบภัยที่ไม่สามารถช่วยเหลือตัวเองได้ในระยะแรก เช่น ดูแลเด็กกำพร้า นักเรียน นักศึกษา คนพิการ และ ผู้สูงอายุที่ประสบภัย อย่างเหมาะสม

(๕) ให้สำนักงานสาธารณสุขจังหวัดจันทบุรี สำนักงานป้องกันควบคุมโรคที่ ๖ ชลบุรี และหน่วยงานที่เกี่ยวข้องจัดให้มีมาตรการการป้องกัน ฝ้าระวัง และควบคุมโรคระบาดทั้งคนและสัตว์

(๖) ให้สำนักงานสาธารณสุขจังหวัดจันทบุรี ร่วมกับศูนย์สุขภาพจิตที่ ๖ จังหวัดชลบุรีและ โรงพยาบาลส่งเสริมสุขภาพตำบล อสม.ในพื้นที่ จัดให้มีกิจกรรมการดูแลสุขภาพจิต เสริมสร้างขวัญและ กำลังใจของผู้ประสบภัยอย่างต่อเนื่องให้กลับคืนสู่สภาพปกติโดยเร็ว

#### ๖.๑.๔ การช่วยเหลือ เยียวยา และสงเคราะห์ผู้ประสบภัย

การช่วยเหลือ เยียวยา และสงเคราะห์ผู้ประสบภัย ให้ดำเนินการ ดังนี้

(๑) แจ้งให้อำเภอและท้องถิ่น สำรวจ ตรวจสอบข้อมูลผู้ประสบภัยและความเสียหาย เพื่อให้ความช่วยเหลือต่าง ๆ ตรงกับข้อเท็จจริง ตลอดจนส่งผู้ประสบภัยกลับภูมิลำเนา

(๒) ให้มีการประสานงานระหว่างหน่วยงานของรัฐ และองค์กรภาคเอกชนในการสงเคราะห์ผู้ประสบภัยให้เป็นไปอย่างมีระบบ รวดเร็ว ทันท่วงที และหลีกเลี่ยงความซ้ำซ้อนในการสงเคราะห์ผู้ประสบภัย

- ให้อำเภอและองค์กรปกครองส่วนท้องถิ่น จัดทำบัญชีรายชื่อผู้ประสบภัยและทรัพย์สินที่เสียหายไว้เป็นหลักฐานเพื่อการสงเคราะห์ผู้ประสบภัย พร้อมทั้งออกหนังสือรับรองให้ผู้ประสบภัยไว้เป็นหลักฐานในการรับการสงเคราะห์และฟื้นฟู

หากกองอำนาจการป้องกันและบรรเทาสาธารณภัยจังหวัด พิจารณาเห็นว่ามีความจำเป็นต้องมีการรับบริจาคเงินหรือทรัพย์สิน เพื่อช่วยเหลือผู้ประสบสาธารณภัยให้ดำเนินการตามระเบียบที่เกี่ยวข้อง ดังต่อไปนี้

(๑) ระเบียบสำนักนายกรัฐมนตรีว่าด้วยการรับบริจาคและการให้ความช่วยเหลือผู้ประสบสาธารณภัย พ.ศ. ๒๕๔๒ และที่แก้ไขเพิ่มเติม

(๒) ระเบียบสำนักนายกรัฐมนตรีว่าด้วยการเรียไของหน่วยงานของรัฐ พ.ศ. ๒๕๔๔

(๓) ระเบียบกระทรวงการคลังว่าด้วยการรับเงินหรือทรัพย์สินที่มีผู้บริจาคให้ทางราชการ พ.ศ. ๒๕๒๖

(๔) ระเบียบกรมพัฒนาสังคมและสวัสดิการว่าด้วยการรับบริจาคสิ่งของเหลือใช้ของศูนย์รับบริจาคเพื่อการสงเคราะห์ผู้เดือดร้อน พ.ศ. ๒๕๔๗

กรณีที่บุคคล หน่วยงานหรือองค์กรใด จัดตั้งศูนย์รับบริจาคเพื่อช่วยเหลือผู้ประสบสาธารณภัย โดยที่บุคคล หน่วยงานหรือองค์กรนั้น ไม่ได้รับมอบภารกิจใด ๆ จากกองอำนาจการป้องกันและบรรเทาสาธารณภัยจังหวัด อำเภอลงท้องถิ่น ให้รับผิดชอบค่าใช้จ่ายในการขนย้ายและส่งมอบสิ่งของบริจาคเอง

**วิธีปฏิบัติเกี่ยวกับเงินบริจาคเพื่อช่วยเหลือผู้ประสบภัย** การให้ความช่วยเหลือผู้ประสบสาธารณภัยในพื้นที่เพื่อให้เป็นไปด้วยความรวดเร็วทันต่อเหตุการณ์ และเป็นไปตามวัตถุประสงค์ของผู้บริจาค มีวิธีปฏิบัติสำหรับส่วนราชการหรือจังหวัดที่ได้รับเงินบริจาค ดังนี้

**๑. กรณีส่วนราชการหรือจังหวัดที่อยู่ในพื้นที่ประสบสาธารณภัย** ให้เปิดบัญชีเงินฝากธนาคารที่เป็นรัฐวิสาหกิจหรือธนาคารพาณิชย์ ประเภทออมทรัพย์ เพื่อใช้ในการรับเงินและเก็บรักษาเงินบริจาค เมื่อมีการรับเงินแล้วให้ออกใบเสร็จรับเงินให้แก่ผู้บริจาค เว้นแต่การรับเงินบริจาคที่ผู้บริจาคไม่แจ้งชื่อสำหรับกรณีมีความจำเป็นต้องมีเงินสดไว้เพื่อสำรองจ่าย ให้เป็นอำนาจของหัวหน้าส่วนราชการหรือผู้ว่าราชการจังหวัดในการกำหนดวงเงินได้ การใช้จ่ายเงินบริจาคมดังกล่าวให้นำไปใช้เฉพาะเพื่อช่วยเหลือผู้ประสบสาธารณภัยในพื้นที่ตามความจำเป็น เหมาะสม และเป็นไปตามวัตถุประสงค์ของผู้บริจาค โดยที่เงินบริจาค ไม่อยู่ภายใต้บังคับพระราชบัญญัติการจัดซื้อจัดจ้างและการบริหารพัสดุภาครัฐ พ.ศ. ๒๕๖๐ วิธีปฏิบัติในการจัดซื้อจัดจ้างจึงให้ถือปฏิบัติตามระเบียบของทางราชการโดยอนุโลมเท่าที่สามารถดำเนินการได้ภายใต้สถานการณ์การให้ความช่วยเหลือโดยเร่งด่วนวิธีปฏิบัติในการบัญชี ให้ถือปฏิบัติตามระเบียบของทางราชการโดยอนุโลม และเมื่อดำเนินการให้ความช่วยเหลือผู้ประสบสาธารณภัยในพื้นที่เสร็จสิ้นแล้ว ให้นำเงินบริจาคที่เหลือและดอกเบี้ยเงินฝากธนาคารที่เกิดขึ้นส่งคลังเป็นรายได้แผ่นดินต่อไป

**๒. กรณีส่วนราชการหรือจังหวัดที่ไม่ได้อยู่ในพื้นที่ประสบภัย** ให้เปิดบัญชีเงินฝากธนาคารที่เป็นรัฐวิสาหกิจหรือธนาคารพาณิชย์ ประเภทออมทรัพย์เพื่อ ใช้ในการรับเงินและเก็บรักษาเงินบริจาค เมื่อมีการรับเงินแล้วให้แก่ผู้บริจาค เว้นแต่ การรับเงินบริจาคที่ผู้บริจาคไม่แจ้งชื่อ เนื่องจากส่วนราชการหรือจังหวัดดังกล่าวมิได้มีอำนาจหน้าที่โดยตรงในการให้ความช่วยเหลือผู้ประสบภัยในพื้นที่ ให้นำเงินบริจาคมดังกล่าวส่งให้ส่วนราชการหรือจังหวัดที่อยู่ในพื้นที่ประสบภัย หรือส่งให้กองทุนเงินช่วยเหลือผู้ประสบสาธารณภัย สำนักนายกรัฐมนตรี เพื่อให้นำไปใช้จ่ายในการช่วยเหลือผู้ประสบภัยตามวัตถุประสงค์



ของผู้บริจาคต่อไป และวิธีปฏิบัติในการบัญชี ให้มีการบันทึกควบคุมการรับและนำส่งเงินในรูปแบบของ ทะเบียนและจัดทำรายงานสรุปเสนอหัวหน้าส่วนราชการหรือผู้ว่าราชการจังหวัดแล้วแต่กรณีเพื่อทราบทุกวัน

## ๖.๒ การถอดบทเรียนการจัดการสาธารณสุขของจังหวัด

การถอดบทเรียน เป็นการเรียนรู้จากเหตุการณ์มาเป็นบทเรียน การประเมินผลการปฏิบัติงาน มาเป็นข้อเสนอในการพัฒนา และการออกแบบการฝึกฝน ฝึกซ้อม เพื่อการสร้างสมรรถนะในการปฏิบัติงาน ดังนี้

๑. จังหวัดจันทบุรี กำหนดให้มีการจัดประชุมคณะกรรมการป้องกันและบรรเทาสาธารณภัย จังหวัดจันทบุรี เพื่อถอดบทเรียนการจัดการสาธารณสุขของจังหวัดจันทบุรี ตั้งแต่การเตรียมความพร้อมก่อนเกิดภัย การเผชิญเหตุระหว่างเกิดภัย และการให้ความช่วยเหลือเยียวยาหลังเกิดภัย

๒. ร่วมกันถอดบทเรียน ให้ข้อคิดเห็น ข้อเสนอแนะกระบวนการบูรณาการจัดการสาธารณสุข ของหน่วยงานที่เกี่ยวข้องทุกภาคส่วน ทั้งหน่วยงานทหาร หน่วยงานพลเรือน องค์กรปกครองส่วนท้องถิ่น องค์กรสาธารณกุศล อาสาสมัคร และภาคประชาสังคม ตั้งแต่การเตรียมความพร้อมก่อนเกิดภัย การเผชิญเหตุ ระหว่างเกิดภัย และการให้ความช่วยเหลือเยียวยาหลังเกิดภัย เพื่อใช้ในการสร้างองค์ความรู้ และถ่ายทอด ประสบการณ์ ให้หน่วยงานที่เกี่ยวข้องได้เห็นถึงแนวทางปฏิบัติที่ดี (best practice) หรือปัญหา อุปสรรค ในการปฏิบัติงาน ที่จำเป็นต้องได้รับการแก้ไขในอนาคต รวมทั้งการประเมินความต้องการหลังเกิดสาธารณสุข การจัดทำข้อมูลฐาน (baseline data) การประเมินความเสียหายและความสูญเสียที่เกิดขึ้น เพื่อให้การฟื้นฟู มีประสิทธิภาพที่ดีกว่า และปลอดภัยกว่าเดิม

๓. สรุปการถอดบทเรียน ประเด็นปัญหาที่ค้นพบ จุดเด่น จุดด้อย ข้อบกพร่อง หรือช่องว่าง ในการปฏิบัติงานจัดการสาธารณสุขในภาวะฉุกเฉินของหน่วยงานที่เกี่ยวข้องทุกภาคส่วน รายละเอียด วิธีการ กระบวนการที่หน่วยที่รับผิดชอบจะต้องดำเนินการ ตั้งแต่การเตรียมความพร้อมก่อนเกิดภัย การเผชิญเหตุ ระหว่างเกิดภัย และการให้ความช่วยเหลือเยียวยาหลังเกิดภัย เพื่อนำไปสู่การทบทวนและปรับปรุง กระบวนการจัดการ สาธารณภัยในภาวะฉุกเฉินในภาพรวมของจังหวัดจันทบุรี ให้มีประสิทธิภาพมากยิ่งขึ้น

## บทที่ ๗

### การขับเคลื่อนแผนไปสู่การปฏิบัติ

แผนการป้องกันและบรรเทาสาธารณภัยจังหวัดจันทบุรี พ.ศ. ๒๕๖๔ - ๒๕๗๐ ได้นำกรอบแนวคิดการจัดทำแผนเชิงยุทธศาสตร์ แนวคิดการบริหารแบบมุ่งผลสัมฤทธิ์ การทบทวนสถานการณ์ต่าง ๆ นโยบาย กฎหมาย และระเบียบที่เกี่ยวข้อง โดยเฉพาะพระราชบัญญัติป้องกันและบรรเทาสาธารณภัย พ.ศ. ๒๕๕๐ และทิศทางการป้องกันและบรรเทาสาธารณภัยในระดับสากลและประเทศไทย ตลอดจนแนวโน้มสถานการณ์ทางสังคม รวมทั้งการประเมินผลแผนการป้องกันและบรรเทาสาธารณภัยจังหวัดที่ผ่านมาเป็นแนวทางในการจัดทำแผนการป้องกันและบรรเทาสาธารณภัยจังหวัดจันทบุรี พ.ศ. ๒๕๖๔ - ๒๕๗๐ โดยใช้กระบวนการแบบมีส่วนร่วมของภาคีทุกภาคส่วน โดยการขับเคลื่อนแผนไปสู่การปฏิบัติ ดังนี้

#### ๗.๑ กองอำนวยการป้องกันและบรรเทาสาธารณภัยแต่ละระดับ

กลไกหลักในการขับเคลื่อนแผนการป้องกันและบรรเทาสาธารณภัยจังหวัด ไปสู่การปฏิบัติ ให้เป็นไปตามบทบัญญัติในพระราชบัญญัติป้องกันและบรรเทาสาธารณภัย พ.ศ. ๒๕๕๐ ประกอบด้วย

(๑) **ระดับจังหวัด** คือ ผู้ว่าราชการจังหวัดเป็นผู้อำนวยการ รับผิดชอบในการป้องกันและบรรเทาสาธารณภัยในเขตจังหวัด ตามมาตรา ๑๕

(๒) **ระดับอำเภอ** คือ นายอำเภอเป็นผู้อำนวยการอำเภอ รับผิดชอบและปฏิบัติหน้าที่ในการป้องกัน และบรรเทาสาธารณภัยในเขตอำเภอของตน และมีหน้าที่ช่วยเหลือผู้อำนวยการจังหวัดตามที่ได้รับมอบหมาย ตามมาตรา ๑๙

(๓) **ระดับท้องถิ่น** คือ องค์กรปกครองส่วนท้องถิ่นแห่งพื้นที่ มีหน้าที่ป้องกันและบรรเทาสาธารณภัยในเขตท้องถิ่นของตน โดยมีผู้บริหารท้องถิ่นขององค์กรปกครองส่วนท้องถิ่นแห่งพื้นที่นั้นเป็นผู้รับผิดชอบในฐานะผู้อำนวยการท้องถิ่น ตามมาตรา ๒๐

กองอำนวยการป้องกันและบรรเทาสาธารณภัยจังหวัดจันทบุรี เป็นกลไกสำคัญในการกำกับดูแลยุทธศาสตร์ไปสู่การปฏิบัติให้เกิดผลต่าง ๆ อย่างเป็นรูปธรรม โดยมีแนวทางดังนี้

(๑) การเสริมสร้างและพัฒนาความเข้าใจเกี่ยวกับสาระสำคัญของแผนการป้องกันและบรรเทาสาธารณภัยจังหวัด นโยบายการป้องกันและบรรเทาสาธารณภัย และยุทธศาสตร์การจัดการความเสี่ยงจากสาธารณภัย เช่น การประชาสัมพันธ์ผ่านสื่อต่าง ๆ การสื่อสารและถ่ายทอดแผน โดยการจัดประชุมสร้างความเข้าใจ การอบรม และซักซ้อมการปฏิบัติจากการจำลองฉากทัศน์ เป็นต้น และการเสริมสร้างการมีส่วนร่วมของทุกภาคส่วนในทุกระดับ โดยสร้างความรู้สึกเป็นเจ้าของแผนการป้องกันและบรรเทาสาธารณภัยจังหวัด (Sense of Belonging) เช่น การจัดทำแผนป้องกันและบรรเทาสาธารณภัยอำเภอและแผนปฏิบัติการในการป้องกันและบรรเทาสาธารณภัยขององค์กรปกครองส่วนท้องถิ่น เพื่อผลักดันแผนงาน/โครงการและกิจกรรมบรรจุไว้ในแผนพัฒนากลุ่มจังหวัด แผนพัฒนาจังหวัด แผนพัฒนาอำเภอ และแผนพัฒนาท้องถิ่น เป็นต้น รวมทั้งส่งเสริม สนับสนุนการกำหนดการจัดการความเสี่ยงจากสาธารณภัยเป็นขอบเขตการศึกษาในหลักสูตรนายอำเภอและองค์กรปกครองส่วนท้องถิ่น

(๒) การผลักดันแนวทางปฏิบัติของยุทธศาสตร์การจัดการความเสี่ยงจากสาธารณภัยตามแผนการป้องกันและบรรเทาสาธารณภัยจังหวัดสู่การปฏิบัติผ่านแผนงาน/โครงการ และกิจกรรมภายใต้แผนปฏิบัติการระดับหน่วยงานสู่ระดับพื้นที่ โดยการผสมผสาน (Mainstreaming) ภารกิจหลักของหน่วยงาน ที่มีเป้าหมายและตัวชี้วัดที่สอดคล้องกับยุทธศาสตร์การจัดการความเสี่ยงจากสาธารณภัย

(๓) การผลักดันให้มีงบประมาณเชิงบูรณาการด้านการจัดการความเสี่ยงจากสาธารณภัยของทุกหน่วยงาน โดยการจัดประชุมหารือกับส่วนราชการที่เกี่ยวข้อง เพื่อกำหนดแนวทางวิธีการจัดสรร

งบประมาณให้สอดคล้องกับการขับเคลื่อนแผนการป้องกันและบรรเทาสาธารณภัยจังหวัดจันทบุรี รวมทั้งงบประมาณตามแผนปฏิบัติราชการประจำปีของหน่วยงาน และการจัดสรรงบประมาณให้แก่ระดับพื้นที่

(๔) กำหนดให้กองอำนวยการป้องกันและบรรเทาสาธารณภัยอำเภอจัดทำแผนการป้องกันและบรรเทาสาธารณภัยอำเภอ และองค์กรปกครองส่วนท้องถิ่นจัดทำแผนปฏิบัติการในการป้องกันและบรรเทาสาธารณภัยขององค์กรปกครองส่วนท้องถิ่น และแผนเผชิญเหตุให้สอดคล้องกับแผนการป้องกันและบรรเทาสาธารณภัยจังหวัดจันทบุรี รวมทั้งส่งเสริมและสนับสนุนให้องค์กรปกครองส่วนท้องถิ่นดำเนินการจัดหาวัสดุอุปกรณ์ เครื่องมือเครื่องใช้ ยานพาหนะ เครื่องหมาย สัญญาณหรือสิ่งอื่นใดในการแจ้งให้ประชาชนได้ทราบถึงการเกิดหรือจะเกิดสาธารณภัย สำหรับใช้ในการป้องกันและบรรเทาสาธารณภัยและบรรจู่ไว้ในแผนพัฒนาองค์กรปกครองส่วนท้องถิ่น เพื่อเป็นกรอบในการปฏิบัติงานในระดับพื้นที่ที่มีความเชื่อมโยงกับแผนการป้องกันและบรรเทาสาธารณภัยจังหวัดจันทบุรี

(๕) การกำหนดบทบาทหน่วยงานและภาคีเครือข่ายทุกระดับในการขับเคลื่อนแผนไปสู่การปฏิบัติ ตามบทบาทหน้าที่ความรับผิดชอบที่กำหนดไว้ในพระราชบัญญัติป้องกันและบรรเทาสาธารณภัย พ.ศ. ๒๕๕๐ รวมทั้งนโยบายและกฎหมายต่าง ๆ โดยมีแนวทางดำเนินการของแต่ละภาคส่วน ดังนี้

ตาราง ๗-๑ แนวทางดำเนินการของแต่ละหน่วยงาน

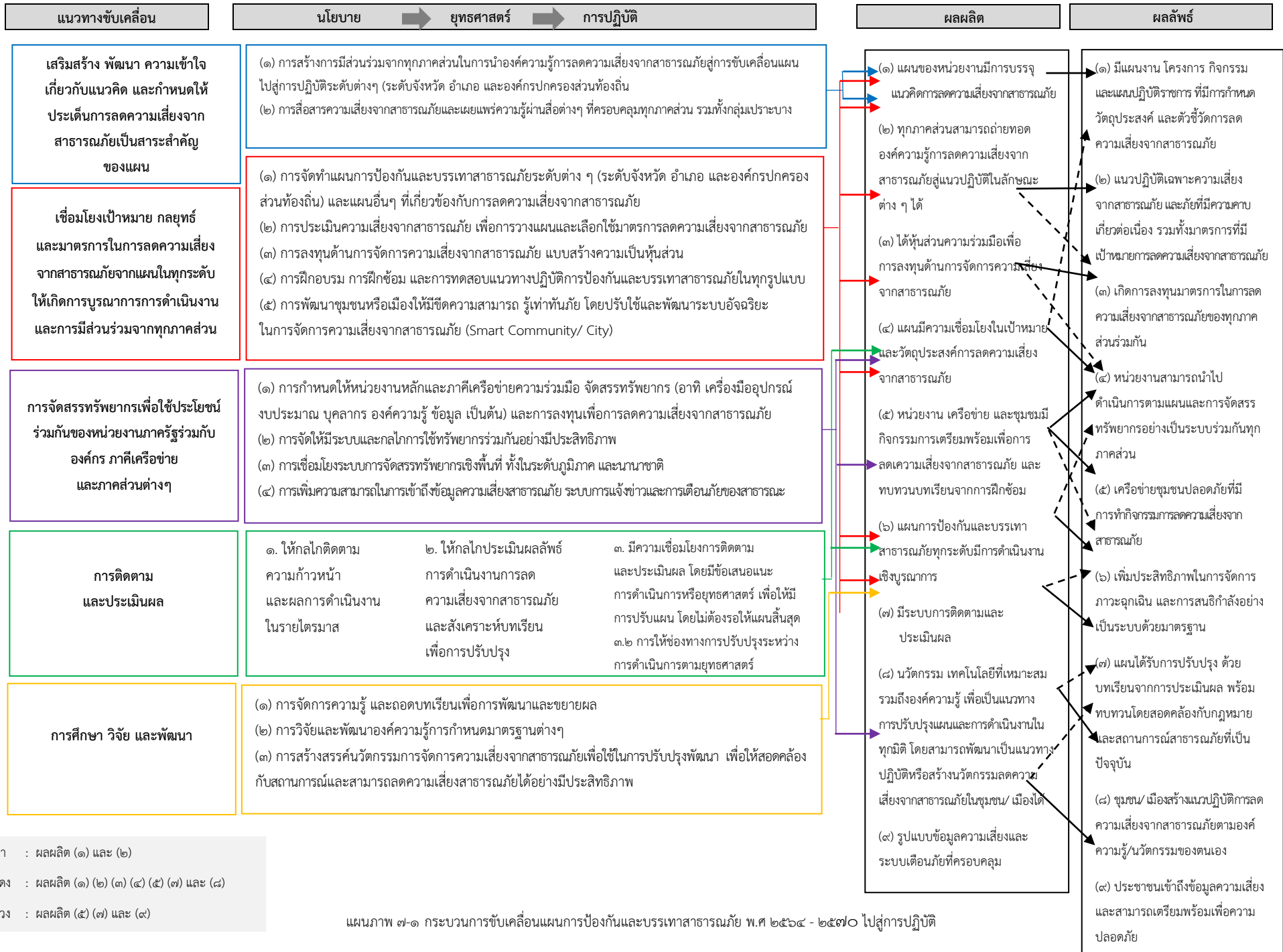
หน่วยงาน	แนวทางดำเนินงาน
จังหวัด - กอป.จ. - สนง.ป.จ. - หน่วยงานที่เกี่ยวข้องของ ตามภารกิจ	(๑) ชี้แจงนโยบายและแนวทางการดำเนินงานตามแผนการป้องกันและบรรเทาสาธารณภัยแห่งชาติ โดยอาจตั้งคณะทำงานขับเคลื่อนติดตามและประเมินผลระดับจังหวัด ระดับอำเภอ (โดยประสานกับกลไกการติดตามและประเมินผลส่วนกลาง) เพื่อรับผิดชอบการดำเนินงาน และมีฐานข้อมูลเชื่อมโยงกับหน่วยงานกลางอย่างเป็นระบบ (๒) การจัดทำแผนการป้องกันและบรรเทาสาธารณภัยจังหวัด ให้กำหนดประเด็นการจัดการความเสี่ยงจากสาธารณภัย เป็นทิศทางการพัฒนาภายใต้แผนพัฒนาจังหวัดและกลุ่มจังหวัด และสอดคล้องกับบริบทของอำเภอและ องค์กรปกครองส่วนท้องถิ่น (๓) สร้างการรับรู้แผนการป้องกันและบรรเทาสาธารณภัยในทุกระดับ (๔) วิเคราะห์และใช้ข้อมูลความเสี่ยงในระดับพื้นที่ เพื่อจัดทำโครงการ/แผนงานลดความเสี่ยงบรรจู่ในแผนพัฒนาจังหวัดและแผนพัฒนากลุ่มจังหวัด (๕) ประชุมหารือเพื่อจัดทำแผนปฏิบัติการป้องกันและบรรเทาสาธารณภัยระดับต่าง ๆ รวมถึงให้ความร่วมมือติดตามและประเมินผล
อำเภอ	จัดทำแผนป้องกันและบรรเทาสาธารณภัยอำเภอ ให้สอดคล้องกับแผนการป้องกันและบรรเทาสาธารณภัยจังหวัด
องค์กรปกครองส่วน ท้องถิ่น	จัดทำแผนปฏิบัติการในการป้องกันและบรรเทาสาธารณภัยขององค์กรปกครองส่วนท้องถิ่น ให้สอดคล้องกับแผนการป้องกันและบรรเทาสาธารณภัยจังหวัด
ภาคเอกชน และภาค ธุรกิจ	มีส่วนร่วมในการขับเคลื่อนแผนการป้องกันและบรรเทาสาธารณภัยให้เป็นรูปธรรม ซึ่งแต่ละองค์กรสามารถนำประเด็นที่เกี่ยวข้องไปดำเนินงานเอง หรือร่วมกับหน่วยงานทั้งภาครัฐ ภาคเอกชนและภาคธุรกิจ และภาคีเครือข่ายที่เกี่ยวข้อง (Public Private People Partnership : PPPP) ที่มุ่งเน้นความรับผิดชอบต่อสังคมและสิ่งแวดล้อมขององค์กร (Corporate Social Responsibility : CSR) ภายใต้หลักจริยธรรมและการจัดการความเสี่ยงจากสาธารณภัย อันนำไปสู่การพัฒนาอย่างยั่งยืน

หน่วยงาน	แนวทางดำเนินงาน
สถาบันการศึกษา สถาบันวิชาการด้านการพัฒนา และหน่วยงานวิจัยในพื้นที่	ให้ความรู้แก่ภาคีเครือข่ายทั้งด้านวิชาการและการปฏิบัติ สนับสนุนเงินทุน ประสานความร่วมมือเครือข่ายการวิจัยเพื่อพัฒนาศักยภาพบุคลากรด้านการป้องกันและบรรเทาสาธารณภัย รวมทั้งการผลิตผลงานวิจัยการพัฒนานวัตกรรมและสร้างองค์ความรู้
องค์กรระดับชุมชน	ร่วมขับเคลื่อนการป้องกันและบรรเทาสาธารณภัย ทั้งการประชาสัมพันธ์ การดำเนินกิจกรรมหรือโครงการที่เกี่ยวข้อง รวมถึงการให้ความช่วยเหลือสนับสนุนด้านต่าง ๆ แก่ผู้ประสบสาธารณภัย
ประชาสัมพันธ์ / สื่อมวลชน	ผลิตสื่อประชาสัมพันธ์กระตุ้นให้ทุกภาคส่วนของสังคมมีส่วนร่วมขับเคลื่อน เผยแพร่ข้อมูลข่าวสาร และดำเนินงานภายใต้แผนการป้องกันและบรรเทาสาธารณภัยแห่งชาติ รวมถึงสะท้อนสถานการณ์การจัดการความเสี่ยงจากสาธารณภัยด้านต่างๆ ที่ชัดเจนสู่ประชาชน ชุมชน และหน่วยงานที่เกี่ยวข้อง
ภาคประชาสังคม	ให้ความร่วมมือและมีส่วนร่วมกับหน่วยงานทุกระดับ เพื่อให้การป้องกันและบรรเทาสาธารณภัยมีประสิทธิภาพ ทั้งการเฝ้าระวังสถานการณ์ การประชาสัมพันธ์ แจ้งเตือนภัย การปฏิบัติตามประกาศหรือคำแนะนำ รวมถึงการให้ความช่วยเหลือสนับสนุนด้านต่าง ๆ แก่ผู้ประสบสาธารณภัย ทั้งก่อน ระหว่าง และหลังการเกิดสาธารณภัย

(๖) การติดตามและประเมินผล โดยการมีส่วนร่วมของหน่วยงานต่าง ๆ กำหนดให้จัดทำรายงานผลการดำเนินการเป็นประจำทุกปี และการติดตามและประเมินผลการนำแผนการป้องกันและบรรเทาสาธารณภัยแห่งชาติไปสู่การปฏิบัติทุกระดับ โดยมีการแต่งตั้งคณะทำงานติดตามและประเมินผลที่เชื่อมโยงกับกลไกประเมินผลส่วนกลาง เพื่อให้การติดตามและประเมินผลครอบคลุม ทั้งในช่วงกลางแผนและปลายแผน รวมทั้งเป็นข้อมูลประกอบการพิจารณาแนวทางในการปรับปรุงหรือทบทวนแผนต่อไป

(๗) สนับสนุนการศึกษาวิจัยและพัฒนาองค์ความรู้และนวัตกรรมการจัดการความเสี่ยงจากสาธารณภัยของประเทศ รวมทั้งการถอดบทเรียน ภายใต้แผนการป้องกันและบรรเทาสาธารณภัยแห่งชาติ เพื่อใช้ในการจัดการความรู้ การวางแผน พัฒนาและปรับปรุงการดำเนินงาน รวมถึงการปรับปรุงกฎหมายและระเบียบต่าง ๆ ที่เกี่ยวข้องให้มีมาตรฐานและดำเนินการได้อย่างมีประสิทธิภาพมากยิ่งขึ้น

สรุปกระบวนการขับเคลื่อนแผนการป้องกันและบรรเทาสาธารณภัยจังหวัดจันทบุรี พ.ศ. ๒๕๖๔ - ๒๕๗๐ ไปสู่การปฏิบัติ ดังแผนภาพที่ ๗-๑



หมายเหตุ : สีฟ้า : ผลผลิต (๑) และ (๒)  
 สีแดง : ผลผลิต (๑) (๒) (๓) (๔) (๕) (๗) และ (๘)  
 สีม่วง : ผลผลิต (๕) (๗) และ (๙)

## ๗.๒ การติดตามและประเมินผลการปฏิบัติตามแผนการป้องกันและบรรเทาสาธารณภัย

การขับเคลื่อนแผนการป้องกันและบรรเทาสาธารณภัยจังหวัดจันทบุรี พ.ศ. ๒๕๖๔ - ๒๕๗๐ ไปสู่การปฏิบัติให้บรรลุเป้าหมายตามที่กำหนด จำเป็นต้องมีกลไกการกำกับ ติดตามและประเมินผลที่เหมาะสมและทันต่อสถานการณ์

### ๗.๒.๑ การติดตามและประเมินผล

ใช้หลักการประเมินผลสัมฤทธิ์ โดยวิเคราะห์การบรรลุถึงเป้าหมายการจัดการความเสี่ยงจากสาธารณภัย หลักการคิดเชิงเหตุผล เชื่อมโยงความสัมพันธ์เชิงสาเหตุและผลผลิตไปสู่ผลลัพธ์และผลกระทบ ด้วยข้อมูล รวมถึงเหตุผลเชิงประจักษ์ที่เชื่อถือได้ และหลักความร่วมมือระหว่างหน่วยงาน และภาคส่วนต่าง ๆ ในสังคม โดยให้คณะกรรมการจัดทำแผนป้องกันและบรรเทาสาธารณภัยจังหวัดจันทบุรี จัดทำรายงานประเมินผล รายงานความสำเร็จของการดำเนินกิจกรรมตามการป้องกันและบรรเทาสาธารณภัย หรือรายงานการถอดบทเรียนการขับเคลื่อนแผนฯ เสนอต่อกองอำนวยการป้องกันและบรรเทาสาธารณภัยจังหวัดจันทบุรี อย่างน้อยปีละหนึ่งครั้ง โดยให้คณะกรรมการจัดทำแผนการป้องกันและบรรเทาสาธารณภัยจังหวัดจันทบุรี เป็นหน่วยรับผิดชอบหลักดำเนินงานตามแนว ดังนี้

(๑) จัดทำรายงานติดตามและประเมินผลประเด็นการขับเคลื่อนที่สำคัญ ในพื้นที่ และติดตามและประเมินผลการขับเคลื่อนในระดับพื้นที่ที่สอดคล้องตามยุทธศาสตร์ตามแผนการป้องกันและบรรเทาสาธารณภัยแห่งชาติ พ.ศ. ๒๕๖๔ - ๒๕๗๐

(๒) ติดตามและประเมินผลภาพรวม โครงการการลดความเสี่ยงและจัดทำเป็นรายงานเสนอต่อกองอำนวยการป้องกันและบรรเทาสาธารณภัยจังหวัดจันทบุรีพิจารณาเพื่อนำไปสู่การปรับปรุงหรือทบทวนแนวทางการดำเนินงานต่อไป

### ๗.๒.๒ ขั้นตอนการติดตามและประเมินผล ตามกระบวนการ ดังนี้

๑. กำหนดแนวทาง/กรอบการติดตามประเมินผล

๑.๑ แนวทางการขับเคลื่อนประเด็นสำคัญไปสู่การปฏิบัติ

๑.๒ กำหนดประเด็นและตัวชี้วัดการประเมิน (กระบวนการ ผลผลิต ผลลัพธ์ และผลกระทบ)

๑.๓ แหล่งข้อมูล ฯลฯ

๒. รวบรวมข้อมูลภายใต้กรอบการประเมินผลทั้งข้อมูลปฐมภูมิ และข้อมูลทุติยภูมิ

๓. วิเคราะห์ข้อมูลและจัดทำรายงานผลการประเมินสรุปผลภาพรวม พร้อมข้อเสนอแนะ

๔. นำเสนอผลการประเมินและแนวทางการปรับปรุงแผนฯ เสนอต่อกองอำนวยการป้องกันและบรรเทาสาธารณภัยจังหวัด

๗.๒.๓ การทบทวนแผนการป้องกันและบรรเทาสาธารณภัยจังหวัดจันทบุรี พระราชบัญญัติป้องกันและบรรเทาสาธารณภัย พ.ศ. ๒๕๕๐ มาตรา ๔๔ กำหนดว่าในกรณีที่ข้อเท็จจริงเกี่ยวกับสาธารณภัยหรือการป้องกันและบรรเทาสาธารณภัยที่ใดกำหนดไว้ในแผนต่าง ๆ ตามพระราชบัญญัตินี้เปลี่ยนแปลงไปหรือแผนดังกล่าวได้ใช้ครบถ้วนแล้ว ให้เป็นหน้าที่ของผู้ซึ่งรับผิดชอบในการจัดทำแผน ปรับปรุง หรือทบทวนแผนที่อยู่ในความรับผิดชอบของตนโดยเร็ว

ทั้งนี้ หากใดดำเนินการตามกระบวนการที่กำหนดไว้ในแผนการป้องกันและบรรเทาสาธารณภัยจังหวัดจันทบุรี พ.ศ. ๒๕๖๔ - ๒๕๗๐ และได้มีการติดตาม ประเมินผลสัมฤทธิ์ของแผน หรือมีการวิจัยและพัฒนา พบข้อบกพร่อง หรือมีนวัตกรรมการป้องกันและบรรเทาสาธารณภัยที่ทันสมัยและเหมาะสมให้พิจารณาทบทวน/ปรับปรุงแผนการป้องกันและบรรเทาสาธารณภัยจังหวัดจันทบุรี พ.ศ. ๒๕๖๔ - ๒๕๖๐ ตามความเหมาะสม

## การรายงานการฝึกการป้องกันและบรรเทาสาธารณภัย การฝึกซ้อมแผนเผชิญเหตุ และการฝึกอบรมต่างๆ

กรณีจังหวัด อำเภอก และองค์กรปกครองส่วนท้องถิ่น ได้ดำเนินการฝึกการป้องกัน การฝึกซ้อมแผนเผชิญเหตุ การฝึกอบรม หรือกิจกรรมอื่นๆ ที่ได้ดำเนินการภายในจังหวัด อำเภอก องค์กรปกครองส่วนท้องถิ่น ให้จัดทำสรุปผลการดำเนินการ พร้อมทั้งรายงานให้จังหวัดทราบ เพื่อใช้เป็นข้อมูลประกอบการติดตามและประเมินผลการเตรียมความพร้อมรับมือจากสาธารณภัย ตามแผนการป้องกันและบรรเทาสาธารณภัยจังหวัดจันทบุรี พ.ศ. ๒๕๖๔-๒๕๗๐ อาทิ เช่น

๑. การฝึกการระบบบัญชาการเหตุการณ์ (Incident Command System) และการฝึกเฉพาะหน้าที่ของแต่ละหน่วย (Functional Exercise)

๒. การฝึกซ้อมแผนเผชิญเหตุรับมืออุทกภัย น้ำป่าไหลหลาก และดินโคลนถล่ม

๓. การฝึกซ้อมแผนเผชิญเหตุป้องกันและระงับอัคคีภัยภายในอาคาร และนอกอาคาร

๔. การฝึกซ้อมแผนเผชิญเหตุรองรับอุบัติเหตุหมู่และระงับเหตุฉุกเฉิน ณ จุดเกิดเหตุ

๕. การฝึกอบรมให้ความรู้ด้านการป้องกันและบรรเทาสาธารณภัย ให้กับส่วนราชการ สถานศึกษา บริษัท ห้างร้าน และองค์กรภาคเอกชน เป็นต้น

# ภาคผนวก



ภาคผนวก ก

---

คำย่อ

ภาคผนวก ก : ค่าย่อ

คำย่อ	หน่วยงาน
กท.	: กระทรวงกลาโหม
สป.	: สำนักงานปลัดกระทรวงกลาโหม
ทท.	: กองทัพอากาศ
บก.ทท.	: กองบัญชาการกองทัพอากาศ
นขต.บก.ทท.	: หน่วยขึ้นตรงกองบัญชาการกองทัพอากาศ
นทพ.	: หน่วยบัญชาการทหารพัฒนา
สนภ.	: สำนักงานพัฒนาภาค
นพค.	: หน่วยพัฒนาการเคลื่อนที่
ทบ.	: กองทัพบก
นขต.ทบ.	: หน่วยขึ้นตรงกองทัพบก
ทภ.	: กองทัพภาค
มทบ.	: มณฑลทหารบก
ทร.	: กองทัพเรือ
ทรภ.	: ทัพเรือภาค
ฐท.กท.	: ฐานทัพเรือกรุงเทพ
ฐท.สส.	: ฐานทัพเรือสัตหีบ
ฐท.พง.	: ฐานทัพเรือพังงา
กปช.จต.	: กองบัญชาการป้องกันชายแดนจันทบุรีและตราด
นรช.	: หน่วยเรือรักษาความสงบเรียบร้อยตามลำแม่น้ำโขง
ฉก.นย.ภต.	: หน่วยเฉพาะกิจนาวาวิโยธินภาคใต้
ทอ.	: กองทัพอากาศ
นขต.ทอ.	: หน่วยขึ้นตรงกองทัพอากาศ
รร.การบิน	: โรงเรียนการบินกองทัพอากาศ
บน.	: กองบิน
ศบภ.กท.	: ศูนย์บรรเทาสาธารณภัยกระทรวงกลาโหม
ศบภ.ทบ.	: ศูนย์บรรเทาสาธารณภัยกองทัพบก
ศบภ.ทร.	: ศูนย์บรรเทาสาธารณภัยกองทัพเรือ
ศบภ.ทอ.	: ศูนย์บรรเทาสาธารณภัยกองทัพอากาศ
ศบภ.บก.ทท.	: ศูนย์บรรเทาสาธารณภัยกองบัญชาการกองทัพอากาศ
ศบภ.สป.	: ศูนย์บรรเทาสาธารณภัยสำนักงานปลัดกระทรวงกลาโหม

คำย่อ	หน่วยงาน
นร.	: สำนักนายกรัฐมนตรี
สมช.	: สำนักงานสภาความมั่นคงแห่งชาติ
ตร.	: สำนักงานตำรวจแห่งชาติ
มท.	: กระทรวงมหาดไทย
รมว.มท.	: รัฐมนตรีว่าการกระทรวงมหาดไทย
ปมท.	: ปลัดกระทรวงมหาดไทย
ผวจ.	: ผู้ว่าราชการจังหวัด
อปก.	: อธิบดีกรมป้องกันและบรรเทาสาธารณภัย
นอก.	: นายอำเภอ
<b>องค์กรปฏิบัติ</b>	
กอ.รมน.	: กองอำนวยการรักษาความมั่นคงภายในราชอาณาจักร
กอปก.ก.	: กองอำนวยการป้องกันและบรรเทาสาธารณภัยกลาง
กอปก.กทม.	: กองอำนวยการป้องกันและบรรเทาสาธารณภัยกรุงเทพมหานคร
กอปก.จ.	: กองอำนวยการป้องกันและบรรเทาสาธารณภัยจังหวัด
กอปก.ทน./ทม./ทต.	: กองอำนวยการป้องกันและบรรเทาสาธารณภัยเทศบาลนคร/เทศบาลเมือง/เทศบาลตำบล
กอปก.เมืองพัทยา	: กองอำนวยการป้องกันและบรรเทาสาธารณภัยเมืองพัทยา
กอปก.สนช.	: กองอำนวยการป้องกันและบรรเทาสาธารณภัยสำนักงานเขต
กอปก.อ.	: กองอำนวยการป้องกันและบรรเทาสาธารณภัยอำเภอ
กอปก.อบต.	: กองอำนวยการป้องกันและบรรเทาสาธารณภัยองค์การบริหารส่วนตำบล
บกปก.ช.	: กองบัญชาการป้องกันและบรรเทาสาธารณภัยแห่งชาติ
สปฉ.	: การสนับสนุนการปฏิบัติงานในภาวะฉุกเฉิน
ศบก.อ.	: ศูนย์บัญชาการเหตุการณ์เหตุการณ์อำเภอ
ศบก.สนช.	: ศูนย์บัญชาการเหตุการณ์เหตุการณ์สำนักงานเขต กรุงเทพมหานคร
ศบก.จ.	: ศูนย์บัญชาการเหตุการณ์เหตุการณ์จังหวัด
ศบก.จ. (ส่วนหน้า)	: ศูนย์บัญชาการเหตุการณ์เหตุการณ์ส่วนหน้าจังหวัด
ศบก.กทม.	: ศูนย์บัญชาการเหตุการณ์เหตุการณ์กรุงเทพมหานคร
ศบก.กทม. (ส่วนหน้า)	: ศูนย์บัญชาการเหตุการณ์เหตุการณ์ส่วนหน้ากรุงเทพมหานคร
ศบก.อปท.	: ศูนย์ปฏิบัติการฉุกเฉินท้องถิ่น
<b>คณะกรรมการ</b>	
ก.ช.ภ.จ.	: คณะกรรมการให้ความช่วยเหลือผู้ประสบภัยพิบัติจังหวัด
กนช.	: คณะกรรมการทรัพยากรน้ำแห่งชาติ
กปภ.ช.	: คณะกรรมการป้องกันและบรรเทาสาธารณภัยแห่งชาติ
กปอ.	: คณะกรรมการป้องกันอุบัติภัยแห่งชาติ
กภช.	: คณะกรรมการบริหารระบบการเตือนภัยพิบัติแห่งชาติ

คำย่อ	หน่วยงาน
นปท.	: คณะกรรมการนโยบายการรักษาผลประโยชน์ของชาติทางทะเล
<b>ผู้บัญชาการและผู้อำนวยการ</b>	
ผบ.ปภ.ช.	: ผู้บัญชาการป้องกันและบรรเทาสาธารณภัยแห่งชาติ (รัฐมนตรีว่าการกระทรวงมหาดไทย)
ผอ.กลาง	: ผู้อำนวยการกลาง (อธิบดีกรมป้องกันและบรรเทาสาธารณภัย)
ผอ.กอปภ.ก.	: ผู้อำนวยการกองอำนาจการป้องกันและบรรเทาสาธารณภัยกลาง
ผอ.จว.	: ผู้อำนวยการจังหวัด
ผอ.กทม.	: ผู้อำนวยการกรุงเทพมหานคร
ผอ.อำเภอ	: ผู้อำนวยการอำเภอ
ผอ.ท้องถิ่น	: ผู้อำนวยการท้องถิ่น
ผอ.เขต	: ผู้อำนวยการเขต

ภาคผนวก ข

---

ตัวอย่างลักษณะภัย

## ภาคผนวก ข : ตัวอย่างลักษณะภัย

**สาธารณภัย** หมายถึง อัคคีภัย วาตภัย อุทกภัย ภัยแล้ง โรคระบาดในมนุษย์ โรคระบาดสัตว์ โรคระบาดสัตว์น้ำ การระบาดของศัตรูพืช ตลอดจนภัยอื่นๆ อันมีผลกระทบต่อสาธารณสุข ไม่ว่าจะเกิดจากธรรมชาติ มีผู้ทำให้เกิดขึ้น อุบัติเหตุ หรือเหตุอื่นใด ซึ่งก่อให้เกิดอันตรายแก่ชีวิตร่างกายของประชาชน หรือความเสียหายแก่ทรัพย์สินของประชาชนหรือของรัฐ และให้หมายความรวมถึงภัยทางอากาศและการก่อวินาศกรรมด้วย

### ๑. ภัยจากอัคคีภัย

**อัคคีภัย** หมายถึง ภัยอันตรายอันเกิดจากไฟที่ขาดการควบคุมดูแล ทำให้เกิดการติดต่อกลุกลามไปตามบริเวณที่มีเชื้อเพลิงเกิดการลุกไหม้ต่อเนื่อง สภาวะของไฟจะรุนแรงมากขึ้น ถ้าการลุกไหม้ที่มีเชื้อเพลิงหนุนเนื่อง หรือมีไอของเชื้อเพลิงถูกขับออกมาจากความร้อนแรงก็จะมากยิ่งขึ้น

### ๒. ภัยจากวาตภัย

**๒.๑ ภัยจากพายุหมุนเขตร้อน** หมายถึง ภัยที่ก่อให้เกิดความเสียหายของอาคารบ้านเรือน ต้นไม้ และสิ่งก่อสร้างต่าง ๆ เป็นบริเวณกว้างจากความแรงของลมที่พัดเวียนเข้าหาศูนย์กลางของพายุหมุนภัยดังกล่าวเกิดขึ้นตามแนวเส้นทางการเดินของพายุ โดยปกติจะมีความกว้าง ๕๐-๑๐๐ กิโลเมตร ขึ้นอยู่กับขนาดและความแรงของพายุแต่ละลูก โดยความเสียหายจะมีมากที่สุดบริเวณใกล้แนวศูนย์กลางที่พายุเคลื่อนผ่าน

**๒.๒ ภัยจากคลื่นพายุซัดฝั่ง** หมายถึง ภัยธรรมชาติซึ่งเกิดจากพายุหมุนเขตร้อนเคลื่อนเข้าหาฝั่ง ความสูงของคลื่นขึ้นกับความแรงของพายุ ปรากฏการณ์นี้เกิดขึ้นเมื่อพายุหมุนเขตร้อนที่มีความแรงมากกว่า ๑๐๐ กิโลเมตรต่อชั่วโมง ระดับน้ำที่สูงขึ้นจากความกดอากาศที่ลดต่ำลงบริเวณใกล้ศูนย์กลางของพายุพร้อมกับคลื่นลมแรงจัดที่พัดเข้าหาฝั่งก่อให้เกิดความเสียหายต่อพื้นที่ราบชายฝั่งทะเลใกล้ศูนย์กลางของพายุ โดยเฉพาะพื้นที่ชายฝั่งที่เป็นด้านรับลม ระดับความรุนแรงของความเสียหายจะขึ้นอยู่กับความแรงลมของพายุ สภาพภูมิประเทศ และขนาดของชุมชน

**๒.๓ ภัยจากพายุไซร่อน** หมายถึง พายุที่เกิดในช่วงที่มีลักษณะอากาศร้อนอบอ้าวติดต่อกันหลายวัน และเมื่อมีอากาศเย็นจากความกดอากาศสูงในประเทศสาธารณรัฐประชาชนจีนพัดมาปะทะกับอากาศร้อนจะทำให้อากาศร้อนขึ้นที่เบาว่าลอยตัวขึ้นเหนืออากาศเย็นอย่างรวดเร็ว เกิดเป็นเมฆและพายุฟ้าคะนองที่มียอดเมฆสูงมาก (เมฆคิวมูโลนิมบัส) เกิดพายุฟ้าคะนอง ลมกระโชกแรง ฟ้าผ่า และมักมีลูกเห็บตกตามมาด้วย พายุฤดูร้อนมักเกิดขึ้นและสิ้นสุดลงในเวลาสั้นๆ ไม่เกินหนึ่งชั่วโมง และครอบคลุมบริเวณพื้นที่ไม่เกิน ๒๐-๓๐ ตารางกิโลเมตร แต่จะมีลมกระโชกแรงที่เริ่มสร้างความเสียหาย เมื่อมีความรุนแรงลมตั้งแต่ ๕๐ กิโลเมตร/ต่อชั่วโมงขึ้นไป

**๒.๔ ภัยจากพายุฤดูร้อน** หมายถึง ความเสียหายของอาคารบ้านเรือน ต้นไม้ และสิ่งก่อสร้างต่าง ๆ ที่เกิดขึ้นเป็นบริเวณแคบๆจากลมกระโชกแรงที่เกิดจากพายุฝนฟ้าคะนอง หรือลูกเห็บ มักเกิดในระยะเวลาสั้น ๆ ซึ่งบ่อยครั้งมีความเร็วลมเกินกว่า ๑๐๐ กิโลเมตรต่อชั่วโมง

**๒.๕ ภัยจากลูกเห็บ** หมายถึง ภัยที่เกิดจากก้อนน้ำลักษณะเหมือนน้ำแข็งรูปร่างไม่แน่นอนเกิดจากละอองหยาดฝนซึ่งเย็นแบบยิ่งยวดในเมฆฝน (ยังอยู่ในสภาพของเหลวที่อุณหภูมิต่ำกว่าจุดเยือกแข็ง) ปะทะกับวัตถุแข็ง เช่น ผงฝุ่น หรือก้อนลูกเห็บที่เกาะตัวอยู่ก่อนแล้ว จนเกิดการแข็งตัวเกาะรอบวัตถุนั้น ๆ และกลายเป็นก้อนลูกเห็บ ซึ่งมักเกิดขึ้นพร้อมกับพายุฤดูร้อน

### ๓. ภัยจากอุทกภัย

**๓.๑ ภัยจากอุทกภัย** หมายถึง เหตุการณ์ที่มีน้ำท่วมพื้นดินสูงกว่าระดับปกติ ซึ่งมีสาเหตุจากมีปริมาณน้ำฝนมากจนทำให้มีปริมาณน้ำส่วนเกินมาเติมปริมาณน้ำผิวดินที่มีอยู่ตามสภาพปกติจนเกินขีดความสามารถการระบายน้ำของแม่น้ำ ลำคลอง และยังมีสาเหตุมาจากการกระทำของมนุษย์ โดยการปิดกั้น

การไหลของน้ำตามธรรมชาติ ทั้งเจตนาและไม่เจตนา จนเป็นอันตรายต่อชีวิต ทรัพย์สิน ของประชาชน และสิ่งแวดล้อม สามารถจำแนกตามลักษณะการเกิดได้ ดังนี้

(๑) น้ำท่วมขัง/น้ำล้นตลิ่ง หมายถึง สภาวะน้ำท่วมหรือสภาวะน้ำล้นตลิ่งที่เกิดขึ้นเนื่องจาก ระบบระบายน้ำไม่มีประสิทธิภาพ มีลักษณะค่อยเป็นค่อยไป อันเป็นผลจากการเกิดฝนตกหนัก ณ บริเวณนั้น ๆ ติดต่อกันเป็นเวลาหลายวัน มักเกิดขึ้นในบริเวณที่ราบลุ่มริมแม่น้ำและบริเวณชุมชนเมืองใหญ่ๆ น้ำท่วมขัง ส่วนใหญ่จะเกิดบริเวณท้ายน้ำและแผ่เป็นบริเวณกว้างเนื่องจากไม่สามารถระบายน้ำได้ทัน

(๒) น้ำท่วมฉับพลัน หมายถึง สภาวะน้ำท่วมที่เกิดขึ้นอย่างฉับพลันในพื้นที่เนื่องจากฝนตกหนักในบริเวณพื้นที่ซึ่งมีความชันมาก และมีคุณสมบัติในการกักเก็บน้ำหรือต้านน้ำน้อยหรืออาจเกิดจากสาเหตุอื่น ๆ เช่น เขื่อนหรืออ่างเก็บน้ำพังทลาย น้ำท่วมฉับพลัน มักเกิดขึ้นหลังจากฝนตกหนัก และมักเกิดขึ้นใน บริเวณที่ราบระหว่างหุบเขา ซึ่งอาจจะไม่มีฝนตกหนักในบริเวณนั้นมาก่อนเลย แต่มีฝนตกหนักมากบริเวณต้นน้ำที่อยู่ ห่างออกไป การเกิดน้ำท่วมฉับพลันมีความรุนแรงและเคลื่อนที่ด้วยความเร็วมาก โอกาสที่จะป้องกัน และหลบหนีจึงมีน้อย

**๓.๒ ภัยจากดินถล่มหรือโคลนถล่ม** หมายถึง ภัยที่เกิดจากปรากฏการณ์ที่มวลดินหรือหินไหลเลื่อนลงจากพื้นที่สูงสู่พื้นที่ต่ำกว่าภายใต้อิทธิพลแรงโน้มถ่วงของโลก และการมีน้ำเป็นตัวกลางทำให้มวลวัสดุเกิดความไม่เสถียรภาพ อัตราการไหลเคลื่อนดังกล่าวข้างต้นอาจช้าหรือเร็วขึ้นกับประเภทของวัสดุ ความลาดชัน สภาพสิ่งแวดล้อม และปริมาณน้ำฝน ในบางกรณีแผ่นดินถล่มอาจเกิดจากแผ่นดินไหวหรือภูเขาไฟระเบิด การเคลื่อนตัวของวัสดุดังกล่าวอาจพัดพาต้นไม้ บ้านเรือน รถยนต์ สิ่งปลูกสร้างอื่นๆ ชำรุด หรือพังทลาย และยังอาจทำให้ช่องเปิดของสะพานและแม่น้ำลำคลองอุดตันจนเป็นสาเหตุให้เกิดอุทกภัยขึ้นได้ในเส้นทาง การเคลื่อนตัวปรากฏการณ์ดังกล่าวเป็นอันตรายต่อชีวิต ทรัพย์สินของประชาชนและสิ่งแวดล้อม

**๔. ภัยแล้ง** หมายถึง ภัยที่เกิดจากความแห้งแล้งของลมฟ้าอากาศ อันเกิดจากการที่มีปริมาณฝนน้อยหรือฝนไม่ตกเป็นระยะเวลาและครอบคลุมพื้นที่เป็นบริเวณกว้าง ทำให้เกิดการขาดแคลนน้ำดื่ม น้ำใช้ พืชพันธุ์ไม้ต่าง ๆ ขาดน้ำไม่สามารถเจริญเติบโตได้ตามปกติ เกิดความเสียหายและส่งผลกระทบต่ออย่างกว้างขวางรุนแรงต่อประชาชนโดยภัยแล้งเกิดจากสาเหตุ ดังนี้

(๑) ฝนแล้ง หมายถึง สภาวะที่มีฝนน้อยหรือไม่มีฝนเลยในช่วงเวลาหนึ่งซึ่งตามปกติจะต้องมีฝน (ภาวะที่ปริมาณฝนตกน้อยกว่าปกติหรือไม่ตกต้องตามฤดูกาล) โดยขึ้นอยู่กับสถานที่และฤดูกาล ณ ที่นั้น ๆ

(๒) ฝนทิ้งช่วง หมายถึง ช่วงที่มีปริมาณฝนตกไม่ถึงวันละ ๑ มิลลิเมตรติดต่อกันเกิน ๑๕ วัน ในช่วงฤดูฝน เดือนที่มีโอกาสเกิดฝนทิ้งช่วงสูงคือเดือนมิถุนายนและกรกฎาคม

**๕. ภัยหนาว** หมายถึง ภัยที่เกิดจากสภาพอากาศที่มีความหนาวจัด อุณหภูมิต่ำกว่า ๘ องศาเซลเซียส และลดลงต่อเนื่องซึ่งประชาชนได้รับผลกระทบอย่างรุนแรงและกว้างขวาง

**๖. ภัยจากโรคระบาดในมนุษย์** หมายถึง ภัยจากโรคซึ่งปรากฏขึ้นในประชากรกลุ่มหนึ่งในระยะเวลาหนึ่ง ในอัตราที่สูงขึ้นมากกว่าที่คาดการณ์ไว้ โดยเทียบกับประวัติการเกิดโรคในอดีตโรคนั้นอาจเป็นโรคติดต่อทางสัมผัสหรือไม่ก็ได้ แต่ส่งผลกระทบต่อชีวิตความเป็นอยู่ของประชาชนทั้งในพื้นที่เกิดโรคระบาดและพื้นที่ใกล้เคียง

**๗. ภัยจากโรคระบาดสัตว์** หมายถึง ภัยที่เกิดจากโรคซึ่งปรากฏขึ้นในประชากรสัตว์เลี้ยงหรือสัตว์ป่า โดยเป็นโรคติดต่อทั้งในสัตว์ชนิดเดียวกัน ต่างชนิดกัน รวมถึงการติดต่อมาสู่คน ในระยะเวลาหนึ่ง ในอัตราที่สูงขึ้นมากกว่าที่คาดการณ์ไว้ โดยเทียบกับประวัติการเกิดโรคในอดีต สร้างความเสียหายต่อเศรษฐกิจ และสุขภาพของประชาชน

**๘. ภัยจากโรคระบาดสัตว์น้ำ** หมายถึง ภัยที่เกิดจากโรคซึ่งปรากฏขึ้นในประชากรสัตว์น้ำ โดยเป็นโรคติดต่อทั้งในสัตว์น้ำชนิดเดียวกัน ต่างชนิดกัน รวมถึงการติดต่อมาสู่คน ในระยะเวลาหนึ่ง ในอัตราที่สูงขึ้นมากกว่าที่คาดการณ์ไว้ โดยเทียบกับประวัติการเกิดโรคในอดีต สร้างความเสียหายต่อเศรษฐกิจและสุขภาพของประชาชน

**๙. ภัยจากการระบาดของศัตรูพืช** หมายถึง ภัยที่เกิดจากสิ่งซึ่งเป็นอันตรายแก่พืช เช่น เชื้อโรค พืชแมลง สัตว์ หรือพืชที่อาจก่อให้เกิดความเสียหายแก่พืช ส่งผลให้ส่วนหนึ่งส่วนใดของพืช เช่น ต้น ตา ตอ แขนง หน่อ กิ่ง ใบ ราก เหง้า หัว ดอก ผล เมล็ด เชื้อ และสปอร์ของเห็ด ไม่ว่าจะที่ยังทำพันธุ์ได้หรือตายแล้ว และให้หมายความรวมถึงตัวห้ำ ตัวเบียน ตัวไหม ไข่ไหม รังไหม ผึ้ง รังผึ้ง และจุลินทรีย์ จนส่งผลกระทบต่อเศรษฐกิจ สังคม และประชาชน

**๑๐. ภัยจากไฟฟ้าและหมอกควัน** หมายถึง ภัยที่เกิดจากไฟฟ้าไม่ว่าจะจากสาเหตุใดก็ตาม เกิดขึ้นในป่าธรรมชาติหรือสวนป่าก็ตาม แล้วลุกลามไปได้โดยอิสระปราศจากการควบคุม ตลอดจนส่งผลให้เกิดฝุ่น ควัน และอนุภาคแขวนลอยในอากาศ รวมตัวกันในสภาวะที่อากาศปิด ทำให้เกิดอันตรายต่อทรัพย์สินและสุขภาพของประชาชน

**๑๑. ภัยจากมลพิษทางอากาศประเภท PM๒.๕** หมายถึง เหตุการณ์ที่มลพิษทางอากาศประเภทฝุ่นละอองขนาดไม่เกิน ๒.๕ ไมครอน หรือ PM๒.๕ ที่มีแหล่งกำเนิดจากเหตุการณ์ทางธรรมชาติหรือจากกิจกรรมของมนุษย์เกิดการสะสมในบรรยากาศ อันเนื่องมาจากสภาพอากาศ ทำให้ PM๒.๕ ปกคลุมพื้นที่อยู่อาศัยของประชาชน จนมีความเสี่ยงที่จะเกิดผลกระทบต่อสุขภาพของประชาชนจำนวนมาก

#### **๑๒. ภัยจากแผ่นดินไหวและอาคารถล่ม**

**๑๒.๑ ภัยจากแผ่นดินไหว** หมายถึง ภัยธรรมชาติซึ่งเกิดจากการปลดปล่อยพลังงานใต้พิภพทำให้เกิดการสั่นสะเทือนของพื้นดิน การสั่นสะเทือนนี้อาจมีระดับความรุนแรงขั้นต่ำที่ไม่ก่อให้เกิดความเสียหายใด ๆ แต่บางครั้งก็อาจมีระดับความรุนแรงในขั้นที่เป็นอันตรายจนก่อให้เกิดความเสียหายอย่างใหญ่หลวงได้

**๑๒.๒ ภัยจากอาคารถล่ม** หมายถึง ภัยที่เกิดจากอาคารและสิ่งปลูกสร้าง ได้แก่ ตึก บ้าน โรงเรือน ร้าน แพ คลังสินค้า สำนักงาน ที่ได้รับความเสียหายจากการโยกไหวตัวรุนแรงของแผ่นดิน ซึ่งเป็นผลมาจากแผ่นดินไหวและก่อให้เกิดความเสียหายหรือพังทลายลงมาได้

**๑๓. ภัยจากสึนามิ** หมายถึง ภัยที่เกิดจากคลื่นยักษ์ คำว่า สึนามิ เป็นภาษาญี่ปุ่น แปลว่า คลื่นท่าเรือ สามารถแบ่งได้เป็น ๒ ประเภท ประเภทแรก คือ คลื่นสึนามิเฉพาะแห่ง (Local Tsunami) มักจะเกิดใกล้ ๆ ชายฝั่งและเคลื่อนเข้าถล่มชายฝั่งอย่างทันทีทันใด และประเภทที่สอง คือ คลื่นสึนามิที่เดินทางข้ามทวีป (Distance Tsunami) มักจะเกิดจากแผ่นดินไหวที่ค่อนข้างรุนแรงและสามารถเคลื่อนตัวข้ามทวีปไปยังชายฝั่งที่อยู่ห่างไกลหลายหมื่นกิโลเมตร โดยสาเหตุของการเกิดคลื่นสึนามิ มีหลายสาเหตุ เช่น แผ่นดินไหว ภูเขาไฟระเบิด ดินถล่ม และอุกกาบาตตกลงสู่มหาสมุทร โดยภัยจากสึนามิก่อให้เกิดความเสียหายทั้งต่อชีวิตประชาชนและสิ่งปลูกสร้างตลอดแนวพื้นที่ราบชายฝั่ง

**๑๔. ภัยจากการคมนาคม** หมายถึง ภัยจากอุบัติเหตุจากการจราจรทางบก ทางน้ำ และทางอากาศ ภัยจากระบบขนส่งมวลชนขนาดใหญ่ ภัยจากกระบวนการขนส่งสารเคมีและวัตถุอันตราย และภัยจากการรั่วไหลของน้ำมันและวัตถุอันตรายในแหล่งน้ำ รวมถึงการเททิ้งน้ำมันหรือของเสียในแม่น้ำหรือทะเล

**๑๕. ภัยทางอากาศ** หมายถึง ภัยอันเกิดจากการโจมตีทางอากาศ โดยอากาศยาน อาวุธนำวิถี ขีปนาวุธ หรือสิ่งใด ๆ ที่สามารถเคลื่อนที่หรือทรงตัวบนอากาศ และการโจมตีดังกล่าวส่งผลกระทบต่อชีวิตและทรัพย์สินของประชาชน



## ๑๖. ภัยจากการก่อวินาศกรรม

๑๖.๑ ภัยจากการก่อวินาศกรรม หมายถึง ภัยที่เกิดจากการกระทำใด ๆ อันเป็นการมุ่งทำลายทรัพย์สินของประชาชนหรือของรัฐหรือสิ่งอันเป็นสาธารณูปโภค หรือการรบกวน ขัดขวาง หน่วงเหนี่ยวระบบการปฏิบัติงานใด ๆ ตลอดจนการประทุษร้ายต่อบุคคลอันเป็นการก่อให้เกิดความปั่นป่วนทางการเมือง การเศรษฐกิจ และสังคมแห่งชาติ โดยมุ่งหมายที่จะก่อให้เกิดความเสียหายต่อความมั่นคงของรัฐ

๑๖.๒ ภัยจากการก่อการร้าย หมายถึง ภัยที่เกิดจากการกระทำใด ๆ ที่สร้างความปั่นป่วนให้ประชาชนเกิดความหวาดกลัว หรือเพื่อขู่เข็ญหรือบีบบังคับรัฐบาล หรือองค์การระหว่างประเทศให้กระทำหรือละเว้นการทำการอย่างหนึ่งอย่างใด อันก่อให้เกิดความเสียหายต่อชีวิตและทรัพย์สินที่สำคัญ

๑๖.๓ ภัยจากการก่อการร้ายสากล หมายถึง ภัยที่เกิดจากการปฏิบัติการของบุคคล หรือกลุ่มบุคคลที่มุ่งหวังผลตามเงื่อนไขข้อเรียกร้องทางการเมือง เศรษฐกิจ และสังคม ซึ่งส่วนใหญ่จะปฏิบัติการล่วงล้ำเขตแดน หรือเกี่ยวข้องกับชาติอื่น การกระทำนั้นอาจเป็นไปโดยเอกเทศ ปราศจากการสนับสนุนจากรัฐใด ๆ หรือมีรัฐใดรัฐหนึ่งสนับสนุนให้เห็นก็ได้ เมื่อเกิดขึ้นย่อมมีผลกระทบต่อผลประโยชน์ของชาติ พันธกรณีระหว่างประเทศ นโยบายของชาติทั้งด้านการเมืองและการป้องกันประเทศ การเศรษฐกิจและสังคมจิตวิทยา ชื่อเสียงและเกียรติภูมิของชาติ

ภาคผนวก ค

---

นิตยสารศัพท์

## ภาคผนวก ค : นิยามศัพท์

**กลยุทธ์ (Strategy)** หมายถึง แผนต่างๆ ไป หรือคำแนะนำที่เลือกมาใช้เพื่อให้บรรลุวัตถุประสงค์ของการป้องกันและบรรเทาสาธารณภัย

**กลุ่มเปราะบาง (Vulnerable Group)** หมายถึง กลุ่มบุคคลที่มีความสามารถจำกัดในการเผชิญเหตุการณ์สาธารณภัย ซึ่งต้องการความดูแลเป็นพิเศษ เช่น เด็ก สตรีมีครรภ์ ผู้สูงอายุ บุคคลทุพพลภาพ ผู้ป่วย ผู้พลัดถิ่น ผู้ลี้ภัย คนต่างด้าว เป็นต้น

**การกำกับ ควบคุมพื้นที่ (Area Command)** หมายถึง การกำกับดูแลการจัดการเหตุฉุกเฉินที่เกิดขึ้นในช่วงเวลาเดียวกันหลายเหตุการณ์ และเมืองค์กระบวนกรบัญชาการเหตุการณ์หลายองค์กรแยกกันทำหน้าที่จัดการเหตุฉุกเฉินที่เกิดขึ้นแต่ละเหตุการณ์ หรือทำหน้าที่กำกับดูแลการจัดการเหตุฉุกเฉินขนาดใหญ่หรือเหตุฉุกเฉินที่กำลังลุกลามขยายตัวซึ่งมีทีมงานจัดการเหตุฉุกเฉินหลายทีมงานเข้ามาเกี่ยวข้อง

**การเข้าใจและตระหนักถึงความเสี่ยง (Risk - Informed)** หมายถึง กระบวนการสร้างความเข้าใจ ความเสี่ยง โดยมีข้อมูลความเสี่ยงครบถ้วนและรอบด้าน และนำไปสู่แนวทางปฏิบัติเพื่อลดความเสี่ยง เช่น การลงทุนเพื่อการลดความเสี่ยง (Risk – Informed Investment) หมายถึง การสร้างความเข้าใจความเสี่ยงด้านการลงทุน ซึ่งนำไปสู่การปฏิบัติเพื่อลดความเสี่ยงโดยเน้นไปที่ความคุ้มค่าของการลงทุน เพราะหากไม่มีการลงทุนมูลค่าความสูญเสียและความเสียหายจะมากกว่ามูลค่าของการลงทุน

**การจัดการในภาวะฉุกเฉิน (Emergency Management)** หมายถึง การจัดระบบและบริหารจัดการทรัพยากรและความรับผิดชอบเพื่อเผชิญเหตุการณ์ฉุกเฉินทุกรูปแบบ

**การซ่อมสร้าง (Reconstruction)** หมายถึง การฟื้นฟูโครงสร้างและสิ่งก่อสร้างที่ได้รับความเสียหายจากเหตุการณ์สาธารณภัยให้กลับมาสู่สภาพที่สามารถใช้งานได้ดังเดิม

**การเตรียมความพร้อม (Preparedness)** หมายถึง ความพยายามในการเตรียมการรับมือกับสาธารณภัยมุ่งเน้นกิจกรรมต่าง ๆ ที่ทำให้ผู้คนมีความสามารถในการคาดการณ์ เผชิญเหตุ และจัดการกับผลกระทบจากสาธารณภัยอย่างเป็นระบบ หากมีการเตรียมความพร้อมได้ดีจะทำให้สามารถดำเนินการต่าง ๆ ได้อย่างเหมาะสมทั้งในช่วงก่อน ระหว่าง และหลังการเกิดสาธารณภัย และเพิ่มโอกาสในการรักษาชีวิตให้ปลอดภัยจากเหตุการณ์สาธารณภัยได้มากขึ้น

**การเตือนภัยล่วงหน้า (Early Warning)** หมายถึง การให้ข้อมูลข่าวสารที่เป็นประโยชน์และทันเหตุการณ์ผ่านทางหน่วยงาน/องค์กรต่าง ๆ เพื่อให้บุคคลที่กำลังเผชิญความเสี่ยงต่อการเกิดสาธารณภัยสามารถกระทำการอย่างใดอย่างหนึ่งเพื่อหลีกเลี่ยงหรือลดความเสี่ยงและพร้อมที่จะรับมือกับสถานการณ์ได้อย่างมีประสิทธิภาพ

**การบริหารจัดการความเสี่ยงจากภัยพิบัติ/สาธารณภัย (Disaster Risk Management: DRM)** หมายถึง กระบวนการอย่างเป็นระบบของการใช้คำสั่ง ทางการบริหารองค์กรและทักษะ ความสามารถเชิงปฏิบัติการเพื่อดำเนินยุทธศาสตร์ นโยบาย มาตรการ หรือกิจกรรมต่าง ๆ เพื่อหลีกเลี่ยง ลด หรือถ่ายโอนความเป็นไปได้ในการเกิดภัยพิบัติ รวมทั้งการเพิ่มศักยภาพในการจัดการปัญหา เพื่อเตรียมพร้อมรับผลกระทบทางลบของภัย

**การบริหารจัดการความเสี่ยงแบบธรรมาภิบาล (Risk Governance)** หมายถึง ระบบควบคุมและจัดการความเสี่ยง รวมถึงการตรวจสอบและประเมินผลจากหน่วยงานภายในและหน่วยงานภายนอกองค์กรที่มีประสิทธิภาพ โดยนำผลของการประเมินดังกล่าวเสนอให้ผู้มีอำนาจตัดสินใจต่อไป

**การบริหารจัดการภัยพิบัติ/สาธารณภัย (Disaster Management: DM)** หมายถึง การใช้กลไกกระบวนการและองค์ประกอบในการดำเนินงาน เพื่อจุดมุ่งหมาย ในประสิทธิผลและประสิทธิภาพของปฏิบัติการด้านภัยพิบัติ เช่น การป้องกัน การลด ผลกระทบ การเตรียมพร้อม การเผชิญเหตุ การช่วยเหลือบรรเทาทุกข์ ตลอดจนการบูรณะซ่อมแซมและพัฒนา

**การบรรเทาทุกข์ (Relief)** หมายถึง การให้ความช่วยเหลือเบื้องต้นในพื้นที่ที่เกิดสาธารณภัยเพื่อรักษาชีวิตและตอบสนองความต้องการขั้นพื้นฐานให้ผู้ประสบภัยสามารถดำรงชีพอยู่ได้

**การบัญชาการ (Command)** หมายถึง การทำหน้าที่อำนาจการ สั่งการหรือการควบคุมโดยอาศัยอำนาจที่กำหนดไว้อย่างชัดเจนในกฎหมาย กฎระเบียบหรืออำนาจหน้าที่ที่ได้รับมอบ

**การบัญชาการร่วม (Unified Command)** หมายถึง การประยุกต์ใช้ระบบบัญชาการเหตุการณ์เมื่อมีหน่วยงานที่มีอำนาจหน้าที่ตามกฎหมายในการจัดการเหตุฉุกเฉินที่เกิดขึ้นมากกว่าหนึ่งหน่วยงาน หรือเมื่อเหตุฉุกเฉินที่เกิดขึ้นขยายตัวข้ามขอบเขตอำนาจหน้าที่ทางการเมือง หน่วยงานต่างๆ จะทำงานร่วมกันผ่านตัวแทนของแต่ละหน่วยงานที่ได้รับการแต่งตั้งเป็นสมาชิกในหน่วยบัญชาการร่วม มีหน้าที่หลักในการกำหนดวัตถุประสงค์และกลยุทธ์ร่วม และจัดทำแผนเผชิญเหตุที่จะใช้ร่วมกันเพียงแผนเดียว

**การบัญชาการเหตุการณ์ (Incident Command)** หมายถึง หน่วยบัญชาการที่ทำหน้าที่รับผิดชอบการจัดการเหตุการณ์ฉุกเฉินที่เกิดขึ้นในภาพรวม และประกอบด้วยผู้บัญชาการเหตุการณ์ และเจ้าหน้าที่สนับสนุนที่ได้รับการมอบหมาย

**การประเมินความเสียหายและความต้องการความช่วยเหลือ (Damage and Needs Assessment : DANA)** หมายถึง การประเมินผลกระทบจากสาธารณภัยเพื่อวิเคราะห์ความสามารถของผู้ประสบภัยในการเผชิญสถานการณ์ฉุกเฉินด้วยตนเอง รวมทั้งความต้องการความช่วยเหลือเพิ่มเติมจากหน่วยงานภายนอก เช่น ความช่วยเหลือด้านอาหาร น้ำดื่ม การรักษาพยาบาล สุขอนามัยและการกำจัดสิ่งปฏิกูล ด้านสุขภาวะที่พักพิง อุปกรณ์ยังชีพ

**การประเมินความเสียหายและความสูญเสีย (Damage and Loss Assessment : DALA)** หมายถึง การวิเคราะห์ผลกระทบจากสาธารณภัย เป็นการประมาณการเชิงปริมาณว่าเกิดผลกระทบอะไรขึ้นจากเหตุการณ์สาธารณภัย โดยอาศัยการเก็บข้อมูลทุติยภูมิจากพื้นที่ประสบภัย ข้อมูลจากการประเมินจะนำไปใช้ในการประมาณการซ่อมสร้างสิ่งก่อสร้างที่เสียหายไป และเพื่อใช้ในการวางแผนเพื่อการฟื้นฟูจากความสูญเสีย

**การประเมินความเสี่ยง (Risk Assessment)** หมายถึง กระบวนการกำหนดลักษณะ ขนาดหรือขอบเขตของความเสี่ยงโดยการวิเคราะห์ภัยที่เกิดขึ้น รวมทั้งประเมินสถานะการเปิดรับต่อความเสี่ยง ความเปราะบาง ในการรับมือของชุมชนที่อาจเป็นอันตรายและคาดการณ์ผลกระทบต่อชีวิต ทรัพย์สิน การดำรงชีวิตและสิ่งแวดล้อม เป็นการวิเคราะห์ความน่าจะเป็นในการเกิดผลกระทบจากภัยในพื้นที่หนึ่งๆ มีประโยชน์ในการวางแผนเพื่อการจัดการความเสี่ยงที่อาจเกิดขึ้นในอนาคต

**การประสานงาน ณ จุดเดียว** (National Single Window : NSW) หมายถึง การเชื่อมโยงข้อมูลทางอิเล็กทรอนิกส์แบบไร้เอกสาร ระหว่างหน่วยงานที่เกี่ยวข้องในกระบวนการ นำเข้า ส่งออกสินค้า เพื่ออำนวยความสะดวกให้แก่ผู้ประกอบการ ในการตรวจสอบใบอนุญาต และใบรับรองต่างๆ ทางอิเล็กทรอนิกส์ก่อนการตรวจปล่อยสินค้า ระบบนี้จะทำหน้าที่ประสานกิจกรรมทางอิเล็กทรอนิกส์แบบครบวงจร ผู้ประกอบการสามารถรับส่งข้อมูลทางอิเล็กทรอนิกส์กับองค์กรที่เกี่ยวข้องได้อัตโนมัติตลอด 24 ชั่วโมง โดยไม่ต้องเดินทางไปติดต่อกับหน่วยงานต่างๆ ด้วยตัวเอง

**การปรับตัว** (Adaptation) หมายถึง การปรับตัวในระบบธรรมชาติหรือระบบมนุษย์เพื่อตอบสนองต่อสิ่งเร้าทางภูมิอากาศหรือผลกระทบที่เกิดขึ้นจากสธารณภัย ซึ่งจะช่วยลดความเสียหายที่อาจเกิดขึ้นหรือช่วยสร้างโอกาสจากสภาวะวิกฤตได้

**การป้องกัน** (Prevention) หมายถึง มาตรการหรือแนวทางต่างๆ เพื่อช่วยขจัดผลกระทบเชิงลบจากเหตุการณ์สธารณภัยที่อาจเกิดกับบุคคลหรือทรัพย์สินให้หมดไปอย่างสิ้นเชิง ครอบคลุมถึงมาตรการเชิงโครงสร้างและมาตรการที่ไม่ใช่เชิงโครงสร้าง

**การป้องกันภัยฝ่ายพลเรือน** (Civil Defense) หมายถึง การป้องกันพลเรือนให้ปลอดภัยจากการโจมตีทางทหาร แต่ปัจจุบันครอบคลุมถึงการช่วยให้พลเรือนปลอดภัยจากการคุกคามทางสธารณภัยด้วย หน้าที่ของกองกำลังป้องกันภัยฝ่ายพลเรือน (civil defense force) จากเดิมที่มีแต่การฝึกการทหารจึงหมายรวมถึงการดูแลให้ประชาชนปลอดภัยจากสธารณภัยและการปฏิบัติการช่วยเหลือเมื่อเกิดเหตุสธารณภัย เช่น การช่วยเหลือเคลื่อนย้ายในช่วงอพยพ การช่วยกระจายถุงยังชีพ การอำนวยความสะดวกในการขนส่งอุปกรณ์และเครื่องมือเครื่องใช้ การช่วยซ่อมแซม ก่อสร้างบ้านเรือนที่เสียหายจากภัยธรรมชาติ

**การเผชิญเหตุ** (Response) หมายถึง มาตรการหรือการปฏิบัติการต่าง ๆ ที่ควรเกิดขึ้นอย่างรวดเร็วและทัน่วงทีเพื่อรักษาชีวิตและให้ความช่วยเหลือบรรเทาทุกข์ขั้นพื้นฐานแก่ประชาชนที่ได้รับความเดือดร้อนจากเหตุการณ์สธารณภัย เช่น การกู้ชีพกู้ภัย การปฐมพยาบาล การแจกถุงยังชีพและสิ่งของบรรเทาทุกข์ การบัญชาการในเหตุการณ์ฉุกเฉิน การประสานงานเพื่อลำเลียงผู้พลว การบริหารจัดการศูนย์อพยพ

**การฝึกการป้องกันและบรรเทาสธารณภัย** (Exercise) หมายถึง การจำลองสถานการณ์เพื่อฝึกฝนทักษะหรือซักซ้อมกระบวนการดำเนินงานที่ได้วางแผนไว้ เป็นแบบฝึกหัดเพื่อให้ผู้ที่มีบทบาทหน้าที่และความรับผิดชอบในการรับมือสถานการณ์ฉุกเฉินได้ฝึกซ้อมขั้นตอนปฏิบัติที่จำเป็น ทำให้มีทักษะสามารถใช้เครื่องมือ อุปกรณ์ต่างๆ ได้อย่างถูกต้อง ซึ่งช่วยให้พร้อมปฏิบัติงานได้จริงหากเกิดสธารณภัยขึ้น

**การฟื้นฟู** (Recovery) หมายถึง การปรับสภาพระบบสธารณูปโภค การดำรงชีพ และสภาวะวิถีความเป็นอยู่ของชุมชนที่ประสบภัยให้กลับสู่สภาวะปกติ หรือพัฒนาให้ดียิ่งขึ้นกว่าเก่าตามความเหมาะสม โดยการนำเอาปัจจัยต่างๆ ในการลดความเสี่ยงจากสธารณภัยเข้ามาช่วยในการฟื้นฟูด้วย (Build back better) หมายรวมถึง การซ่อมสร้าง (Reconstruction) และการฟื้นฟูสภาพ (Rehabilitation)

**การฟื้นฟูสภาพ , การเยียวยา** (Rehabilitation) หมายถึง การจัดการความเสียหายหรือผลที่เกิดจากสธารณภัยเพื่อพลิกฟื้นสภาวะการดำรงชีพของชุมชนที่ได้รับผลกระทบจากการเกิดสธารณภัยให้กลับคืนสู่

สภาพที่เป็นอยู่ก่อนหน้านี้ รวมทั้งการดูแลสุขภาพจิตและจิตสังคม (Psychosocial Support) ของผู้ได้รับผลกระทบ ตลอดจนการกระตุ้นและช่วยเหลือให้เกิดการปรับตัวให้เข้ากับการเปลี่ยนแปลงตามความจำเป็น

**การรับรู้ ปรับตัว และฟื้นคืนกลับ (resilience)** หมายถึง ความสามารถของระบบ ชุมชน หรือสังคมที่มีความเสี่ยงต่อสาธารณภัย ในการเรียนรู้เกี่ยวกับสภาพความเสี่ยงภัยของตน รวมทั้งรู้จักวางมาตรการและปฏิบัติตัวเพื่อช่วยลดหรือถ่ายโอนความเสี่ยงดังกล่าวเพื่อลดโอกาสในการได้รับผลกระทบจากสาธารณภัย และหากประสบกับสาธารณภัยก็สามารถฟื้นตัวจากผลของภัยได้ด้วยแนวทางและในระยะเวลาที่เหมาะสม หมายรวมถึงความสามารถของชุมชนในการดูแลรักษาโครงสร้างและกลไกพื้นฐานที่จำเป็นให้ปลอดภัยจากสาธารณภัยด้วย

**การลดความเสี่ยงจากภัยพิบัติ (Disaster Risk Reduction : DRR)** หมายถึง แนวคิดและวิธีปฏิบัติในการลดโอกาสที่จะได้รับผลกระทบทางลบจากสาธารณภัยผ่านความพยายามอย่างเป็นระบบที่จะวิเคราะห์และบริหารจัดการปัจจัยที่เป็นสาเหตุและผลกระทบของสาธารณภัย เพื่อดำเนินนโยบาย มาตรการ หรือ กิจกรรมต่าง ๆ ในการลดความถี่และความรุนแรงของภัยพิบัติ และเพิ่มศักยภาพในการจัดการปัญหา มีเป้าหมายในการลดความเสี่ยงที่มีอยู่ในชุมชนและสังคมในปัจจุบัน และป้องกันความเสี่ยงที่อาจเกิดขึ้นในอนาคต

**การลดผลกระทบ (Mitigation)** หมายถึง ปฏิบัติการลดผลกระทบทางลบโดยตรงของภัยที่เป็นอันตรายต่อสังคมและสิ่งแวดล้อม เนื่องจากผลกระทบทางลบของภัยโดยมากไม่สามารถจัดให้หมดไปอย่างสิ้นเชิง แต่ขนาดและความรุนแรงของความเสียหายสามารถลดทอนลงได้จากการดำเนินนโยบายและกิจกรรมต่าง ๆ

**การวิเคราะห์ความเสี่ยง, การประเมินความเสี่ยง (Risk Assessment)** หมายถึง กระบวนการกำหนดลักษณะ ขนาด หรือขอบเขตของความเสี่ยงโดยการวิเคราะห์ภัยที่เกิดขึ้นและประเมินสถานะการเปิดรับต่อความเสี่ยง (exposure) ความเปราะบาง (vulnerability) และศักยภาพ (capacity) ในการรับมือของชุมชนที่อาจเป็นอันตรายต่อชีวิตและทรัพย์สิน การดำรงชีวิตและสิ่งแวดล้อม เป็นการวิเคราะห์ความน่าจะเป็นในการเกิดผลกระทบจากภัยในพื้นที่หนึ่ง ๆ มีประโยชน์ในการวางแผนเพื่อจัดการความเสี่ยงอย่างมีระบบ

**การสนับสนุนการจัดการเหตุการณ์ (Incident Management Assistance Team : IMAT)** หมายถึง การจัดรูปแบบการบัญชาการเหตุการณ์ ซึ่งประกอบด้วยทีมงานบัญชาการและทีมงานปฏิบัติการ และเจ้าหน้าที่ที่เหมาะสมอื่นๆ ภายในโครงสร้างระบบบัญชาการเหตุการณ์ ที่สามารถจะจัดส่งไปปฏิบัติงานหรือลงมือปฏิบัติงานได้ตามความจำเป็น มีการกำหนดคุณสมบัติและการรับรองอย่างเป็นทางการ

**การสื่อสารความเสี่ยง (Risk Communication)** หมายถึง การติดต่อสื่อสาร เชื่อมโยงแลกเปลี่ยนข้อมูล ข่าวสารและความคิดเห็นระหว่างผู้ประเมินความเสี่ยง (risk assessor) ผู้จัดการความเสี่ยง (risk manager) ผู้บริโภค ภาคอุตสาหกรรม สถาบันการศึกษาและกลุ่มหรือองค์กรอื่นที่เกี่ยวข้องและสนใจ (stake holder) เพื่อให้ได้มาซึ่งข้อมูลที่ถูกต้องและแม่นยำ อาจกล่าวได้ว่าการสื่อสารความเสี่ยงนั้นมิอยู่ในทุกกระบวนการของการวิเคราะห์ความเสี่ยง

**การอพยพ (Evacuation)** หมายถึง การเคลื่อนย้าย การกระจาย และการนำพลเรือนออกจากพื้นที่อันตราย หรือพื้นที่ที่อาจเป็นอันตรายอย่างเป็นระบบตามขั้นตอนและมีการกำกับดูแล รวมถึงการรับรองและการดูแลบุคคลเหล่านี้ในสถานที่ปลอดภัยด้วย

**ขั้นตอนมาตรฐานการปฏิบัติงาน (Standard Operating Procedure : SOP)** หมายถึง วิธีการที่ได้กำหนดหรือจัดทำขึ้นเพื่อให้ผู้มีหน้าที่เกี่ยวข้องปฏิบัติตามอย่างเป็นกิจวัตรในการทำงานอย่างใดอย่างหนึ่ง

**ข่าวสาร (Intelligence)** หมายถึง ข่าวสารที่เกี่ยวกับเหตุฉุกเฉินที่เกิดขึ้นเป็นองค์ประกอบที่สำคัญของการบัญชาการเหตุการณ์ เป็นภารกิจของส่วนแผนงานซึ่งมุ่งเน้นไปที่ข่าวสารในเหตุฉุกเฉิน

**ขีดความสามารถ , ศักยภาพ (Capacity)** หมายถึง ความสามารถที่จะกระทำการอย่างใดอย่างหนึ่งหรือความสามารถที่อาจจะพัฒนาต่อไปให้เป็นประโยชน์มากขึ้น

**คลังสำรองทรัพยากร (Stockpiling)** หมายถึง วัสดุหรือเสบียงที่สะสมไว้เพื่อใช้ในเวลฉุกเฉินหรือยามเกิดภัยพิบัติ เช่น อุปกรณ์ปฐมพยาบาล อาหาร น้ำดื่ม ไฟฉาย ถูนอน เครื่องนุ่งห่ม เครื่องประกอบอาหาร

**ความปกติใหม่ , ฐานวิถีชีวิตใหม่ (New Normal)** หมายถึง รูปแบบการดำเนินชีวิตอย่างใหม่ที่แตกต่างจากอดีตอันเนื่องมาจากมีบางสิ่งมากระทบ จนแบบแผนและแนวทางปฏิบัติที่คนในสังคมคุ้นเคยอย่างเป็นปกติและเคยคาดหมายล่วงหน้าได้ต้องเปลี่ยนแปลงไปสู่วิถีใหม่ภายใต้หลักมาตรฐานใหม่ที่ไม่คุ้นเคย

**ความเปราะบาง (Vulnerability)** หมายถึง บัณฑิตหรือสภาวะใดๆ ที่ทำให้ชุมชนหรือสังคมขาดความสามารถในการปกป้องตนเอง ทำให้ไม่สามารถรับมือกับสาธารณภัย หรือไม่สามารถฟื้นฟูได้อย่างรวดเร็วจากความเสียหายอันเกิดจากสาธารณภัย บัณฑิตเหล่านี้มีอยู่ในชุมชนหรือสังคมมานานก่อนเกิดสาธารณภัยและอาจเป็นบัณฑิตที่ทำให้ผลกระทบของภัยมีความรุนแรงมากขึ้น

**ความร่วมมือระหว่างภาครัฐและภาคเอกชน (Public-Private Partnership : PPP)** หมายถึง การร่วมลงทุนระหว่างภาครัฐและภาคเอกชนในกิจการของรัฐ โดยมักเป็นการให้เอกชนร่วมลงทุนในโครงการพื้นฐาน หรือโครงการให้บริการสาธารณะในระยะยาวที่มุ่งเน้นการให้บริการที่มีประสิทธิภาพคุ้มค่างบต้นทุนมากกว่าภาครัฐจะดำเนินการเอง เป็นทางเลือกในการพัฒนาประเทศอย่างมีประสิทธิภาพ ซึ่งให้เอกชนมีส่วนร่วมในกิจกรรมต่าง ๆ เช่น การก่อสร้าง การดำเนินการบำรุงรักษา การจัดหาเงินทุน การให้บริการ ซึ่งเอกชนเป็นผู้บริหารจัดการความเสี่ยงของโครงการตามระยะเวลาและรายละเอียดของสัญญาที่กำหนดไว้

**ความล่อแหลม (Exposure)** หมายถึง การที่ผู้คน อาคารบ้านเรือน ทรัพย์สิน ระบบต่างๆ หรือองค์ประกอบใดๆ มีที่ตั้งอยู่ในพื้นที่เสี่ยงภัยและอาจได้รับความเสียหาย

**ความเสี่ยงจากภัยพิบัติ (Disaster Risk)** คือ โอกาสหรือความเป็นไปได้ในการได้รับผลกระทบทางลบจากการเกิดสาธารณภัย โดยผลกระทบสามารถเกิดขึ้นกับชีวิต สุขภาพ การประกอบอาชีพ ทรัพย์สิน และบริการต่างๆ ในระดับบุคคลชุมชน สังคม หรือประเทศ

**ความสูญเสีย (Loss)** หมายถึง ความเปลี่ยนแปลงของการหมุนเวียนสินค้าและบริการ รวมถึงสภาพทางเศรษฐกิจซึ่งเป็นผลจากสาธารณภัย ความเปลี่ยนแปลงนี้เกิดขึ้นตั้งแต่ช่วงระยะเวลาที่เกิดสาธารณภัย จวบจนกระทั่งมีการซ่อมแซมหรือสร้างใหม่ของทรัพย์สินที่เสียหาย และมีการฟื้นฟูทางเศรษฐกิจอย่างสมบูรณ์ในบางกรณีอาจใช้เวลาหลายปี

**ความเสียหาย (Damage)** หมายถึง ทรัพย์สินทางกายภาพ เช่น อาคารและส่วนประกอบ โครงสร้าง พื้นฐาน สินค้าที่เก็บไว้ในคลัง และทรัพยากรธรรมชาติ ที่ถูกทำลายทั้งหมดหรือบางส่วน โดยความเสียหาย อาจเกิดขึ้นระหว่างหรือภายหลังจากประสบเหตุการณ์ภัยในพื้นที่ ความเสียหายถูกวัดในเชิงกายภาพและคิด คำนวณด้วยมูลค่าทดแทนเป็นตัวเงิน

**ผลกระทบ (Impact)** หมายถึง ผลที่เกิดขึ้นหรืออาจเกิดขึ้นกับประชาชน สังคม เศรษฐกิจ และสิ่งแวดล้อม จากการเกิดเหตุการณ์ใดๆ

**ผู้บัญชาการเหตุการณ์ (Incident Commander)** หมายถึง บุคคลที่มีหน้าที่รับผิดชอบการดำเนิน กิจกรรมทั้งหมดที่เกี่ยวข้องกับเหตุฉุกเฉินที่เกิดขึ้น และรับผิดชอบการพัฒนากลยุทธ์ และยุทธวิธี และการสั่งใช้ และการจัดส่งทรัพยากร ผู้บัญชาการเหตุการณ์มีอำนาจหน้าที่และความรับผิดชอบโดยรวมต่อการปฏิบัติการ ตอบโต้เหตุฉุกเฉิน และรับผิดชอบการจัดการการปฏิบัติการตอบโต้เหตุฉุกเฉินในสถานที่เกิดเหตุทั้งหมด

**ผู้อำนวยการ (Director)** หมายถึง ผู้อำนวยการกลาง ผู้อำนวยการจังหวัด ผู้อำนวยการอำเภอ ผู้อำนวยการท้องถิ่น และผู้อำนวยการกรุงเทพมหานคร

**แผนที่เสี่ยงภัย (Hazard Map)** หมายถึง แผนที่แสดงพื้นที่ซึ่งมีความเสี่ยงต่อการเกิดภัย เช่น อุทกภัย สึนามิ ภูเขาไฟ ระเบิด เป็นผลของการประเมินความเป็นไปได้ ความถี่ของการเกิดภัย ตลอดจนความรุนแรง ของภัยนั้นๆ

**แผนเผชิญเหตุ (Incident Action Plan)** หมายถึง แผนซึ่งจัดทำเป็นลายลักษณ์อักษรหรือสิ่งด้วย วาจาซึ่งประกอบด้วยวัตถุประสงค์ทั่วไปที่สะท้อนหรือแสดงถึงกลยุทธ์ในภาพรวมสำหรับการจัดการเหตุฉุกเฉิน อาจรวมถึงการกำหนดทรัพยากรที่จะใช้ในการปฏิบัติงาน ภารกิจที่มอบหมาย และข้อมูลข่าวสารสำหรับ จัดการเหตุฉุกเฉินระหว่างช่วงระยะเวลาการปฏิบัติการช่วงหนึ่งหรือหลายช่วง

**ภัย (Hazard)** หมายถึง เหตุการณ์ที่เกิดจากธรรมชาติหรือการกระทำของมนุษย์ที่อาจนำมาซึ่ง ความสูญเสียต่อชีวิต ทรัพย์สิน ตลอดจนทำให้เกิดผลกระทบทางเศรษฐกิจ สังคม และสิ่งแวดล้อม

**ภัยพิบัติ (Disaster)** หมายถึง การหยุดชะงักอย่างรุนแรงของการปฏิบัติหน้าที่ ของชุมชนหรือสังคม อันเป็นผลมาจากการเกิดภัยทางธรรมชาติหรือเกิดจากมนุษย์ ซึ่งส่งผลต่อชีวิต ทรัพย์สิน สังคม เศรษฐกิจ และสิ่งแวดล้อมอย่างกว้างขวางเกินกว่า ความสามารถของชุมชนหรือสังคมที่ได้รับผลกระทบดังกล่าวจะรับมือ ได้โดยใช้ทรัพยากรที่มีอยู่

**ภาคประชาสังคม (Civil Society)** หมายถึง บุคคล หน่วยงาน หรือองค์กรอิสระซึ่งไม่แสวงหาผลกำไร ที่มีบทบาทในการดำเนินกิจกรรมเพื่อสาธารณะ มีเป้าหมายเพื่อก่อให้เกิดความเปลี่ยนแปลงที่ดีด้านสังคม และสิ่งแวดล้อม

**ยุทธวิธี (Tactics)** หมายถึง การใช้งานและการกำกับดูแลทรัพยากรที่ปฏิบัติการตอบโต้เหตุฉุกเฉิน เพื่อให้บรรลุวัตถุประสงค์ที่กำหนดขึ้นด้วยกลยุทธ์

**ระบบเตือนภัยล่วงหน้า (Early Warning System)** หมายถึง ระบบที่มีศักยภาพในการประมวลผล ข้อมูลและแจ้งเตือนตามช่วงระยะเวลา เพื่อให้บุคคล ชุมชน และหน่วยงานที่เสี่ยงต่อภัยมีเวลาเพียงพอ ในการเตรียมการและรับมือได้อย่างเหมาะสม เพื่อลดโอกาสการเกิดอันตรายและความสูญเสีย



**ระบบบัญชาการเหตุการณ์** (Incident Command System : ICS) หมายถึง แนวทางในการบริหารจัดการเหตุการณ์ที่เกี่ยวข้องกับภัยทุกประเภทอย่างมีมาตรฐานในพื้นที่เกิดเหตุ ตั้งแต่เหตุฉุกเฉินขนาดเล็กไปจนถึงเหตุฉุกเฉินที่มีความซับซ้อน โดยผู้ปฏิบัติงานในบทบาทหน้าที่ต่าง ๆ จากหน่วยงานที่เกี่ยวข้องสามารถดำเนินการร่วมกันได้ภายใต้การบัญชาการแบบรวมศูนย์ (unified command) โดยปกติมีการจัดโครงสร้างระบบเพื่อการทำงานใน 5 สายงานหลัก คือ ส่วนบัญชาการ (command) ส่วนปฏิบัติการ (operation) ส่วนแผนงาน (planning) ส่วนสนับสนุนกำลังบำรุงหรือโลจิสติกส์(logistics) และส่วนการเงิน/การบริหารจัดการ (finance/administration) ซึ่งมีความยืดหยุ่นในการปรับลดหรือขยายส่วนงานที่อาจจำเป็นหรือไม่จำเป็นต้องใช้งาน ขึ้นอยู่กับลักษณะของเหตุการณ์นั้น ๆ

**ส่วนสนับสนุน** (Logistics Section) หมายถึง ส่วนที่ตอบสนองการส่งกำลังบำรุงที่จำเป็นและตอบสนองการร้องขอรับการสนับสนุนในด้านเทคโนโลยีและการสื่อสาร สวัสดิการและความมั่นคงของมนุษย์ พลังงาน ทรัพยากรธรรมชาติและสิ่งแวดล้อม และงบประมาณและการบริจาค เพื่อให้การจัดการในภาวะฉุกเฉินดำเนินไปอย่างมีประสิทธิภาพและประสิทธิผล โดยให้หน่วยงานที่รับผิดชอบภารกิจในแต่ละด้านร่วมกันจัดทำ ขอบเขต แผนงาน ภารกิจ และโครงสร้างภายในของส่วนฯ

**ศูนย์บัญชาการเหตุการณ์** (Incident Command Post) หมายถึง สถานที่ที่จัดตั้งขึ้นในพื้นที่เพื่อใช้ในการดำเนินการหลัก ศูนย์บัญชาการอาจจะตั้งอยู่รวมกันกับฐานที่ตั้งหรือสถานที่อื่น ๆ ที่จัดตั้งขึ้นเพื่อวัตถุประสงค์ในการจัดการเหตุฉุกเฉิน

**ศูนย์ปฏิบัติการฉุกเฉิน** (Emergency Operations Center) หมายถึง สถานที่ที่ใช้ประสานงานด้านข้อมูลข่าวสารและทรัพยากรเพื่อสนับสนุนการดำเนินกิจกรรมการจัดการเหตุฉุกเฉิน (การปฏิบัติการในสถานที่เกิดเหตุ) ศูนย์ปฏิบัติการฉุกเฉินอาจเป็นสถานที่ชั่วคราวหรืออาจเป็นสถานที่ศูนย์กลางหรือสถานที่มั่นคงถาวรกว่าหรืออาจจัดตั้งในองค์กรในระดับสูงกว่า หรืออาจจัดตามภารกิจหลักแต่ละด้าน หรือจัดตามขอบเขตอำนาจหน้าที่และพื้นที่รับผิดชอบ

**ศูนย์ประสานข้อมูลร่วม** (Join Information Center : JIC) หมายถึง สถานที่ที่จัดตั้งขึ้นเพื่อทำหน้าที่ประสานข้อมูลข่าวสารสาธารณะที่เกี่ยวข้องกับการดำเนินกิจกรรมการจัดการเหตุฉุกเฉิน ศูนย์ประสานข้อมูลร่วมเป็นจุดกลางของการติดต่อสำหรับสื่อข่าวทุกประเภท

**ศูนย์พักพิงชั่วคราว** (Temporary shelter) หมายถึง สถานที่เพื่อให้ผู้ประสบภัยใช้อาศัยเมื่อไม่สามารถเข้าถึงที่อยู่อาศัยตามปกติได้ อาจเป็นสถานที่ที่สร้างจากวัสดุชั่วคราว เช่น เต็นท์ บ้านจากวัสดุสังเคราะห์ ที่พักอาศัยชั่วคราวชนิดอื่นหรือในสถานการณ์ใดสถานการณ์หนึ่ง อาจเป็นส่วนหนึ่งของนโยบายหรือเป็นเอกสารที่จัดทำต่างหาก โดยมีรายละเอียดด้านบุคลากร สถานที่ ระยะเวลา และแนวทางในการปฏิบัติอย่างชัดเจน

**หน่วยงานสนับสนุน** (Supporting Agency) หมายถึง หน่วยงานที่ให้การสนับสนุน และ/หรือให้ความช่วยเหลือด้านทรัพยากรแก่หน่วยงานอื่น ๆ

**องค์กรปฏิบัติการจัดการในภาวะฉุกเฉิน** (Emergency Operation Centre : EOC) หมายถึง สถานที่ที่มีเครื่องมืออุปกรณ์พร้อม เป็นศูนย์กลางเพื่ออำนวยความสะดวกและประสานการปฏิบัติหน้าที่ในห้วงเวลา

ของการเผชิญเหตุการณ์ภัยพิบัติ มีวัตถุประสงค์เพื่อเป็นศูนย์สั่งการ ให้แนวนโยบายปฏิบัติการ และอำนวยความสะดวกด้านการประสานงานสำหรับผู้บริหารและเจ้าหน้าที่ เพื่อให้การเผชิญเหตุการณ์ฉุกเฉินมีประสิทธิภาพ

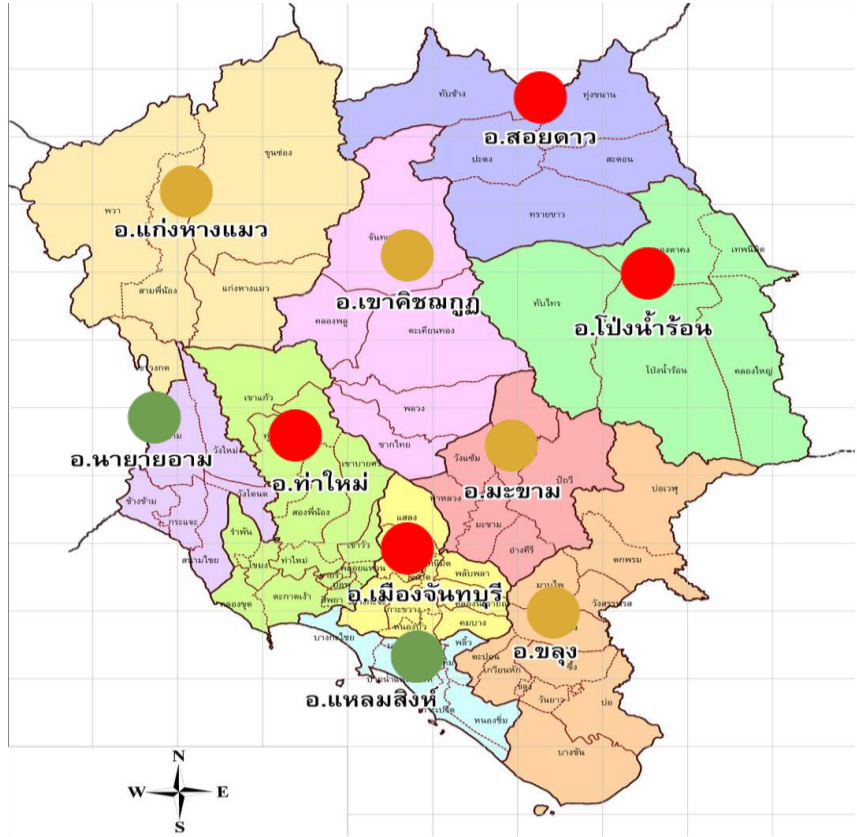
**เอกภาพในการบัญชาการ (Unity of Command)** หมายถึง หลักการของระบบการบัญชาการ เหตุการณ์ที่กำหนดให้แต่ละบุคคลที่ทำหน้าที่ตอบโต้เหตุฉุกเฉินจะได้รับการมอบหมายให้อยู่ภายใต้ผู้ควบคุมดูแลเพียงหนึ่งคนเท่านั้น

ภาคผนวก ง

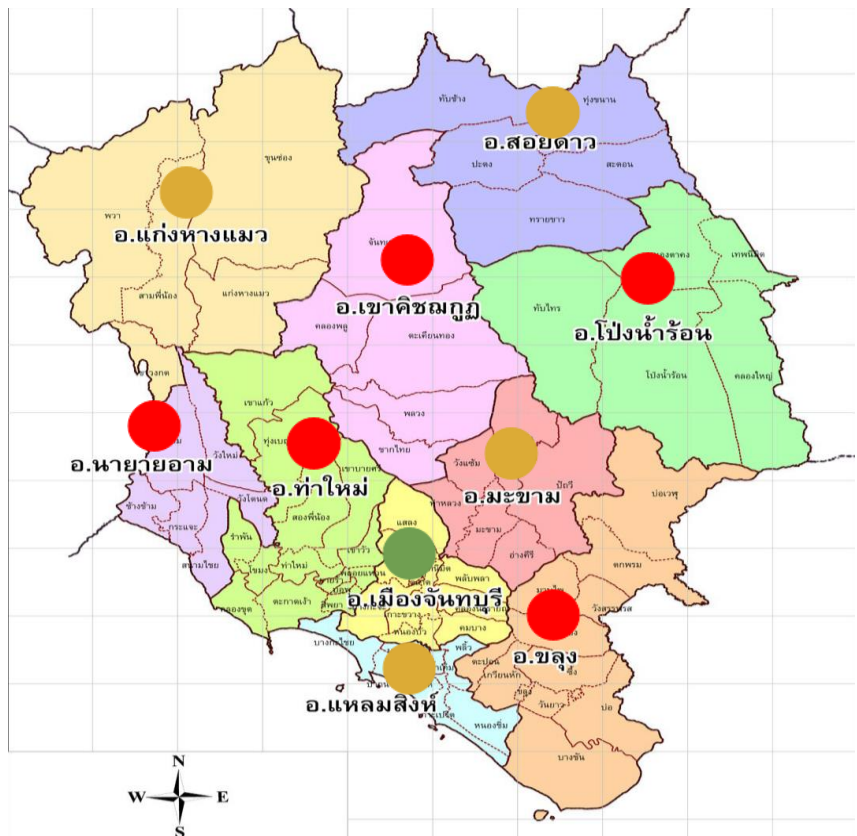
---

พื้นที่เสี่ยงภัยต่าง ๆ (แผนที่)

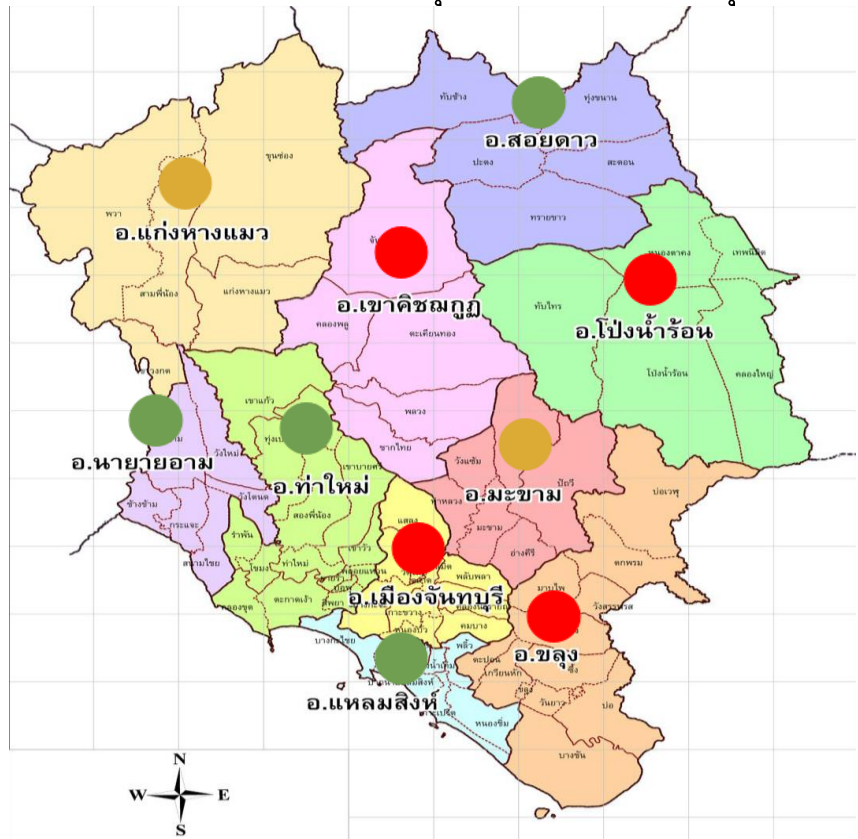
ภาคผนวก จ พื้นที่เสี่ยงภัยต่าง ๆ  
แผนที่พื้นที่เสี่ยงภัยจากอัคคีภัย จังหวัดจันทบุรี



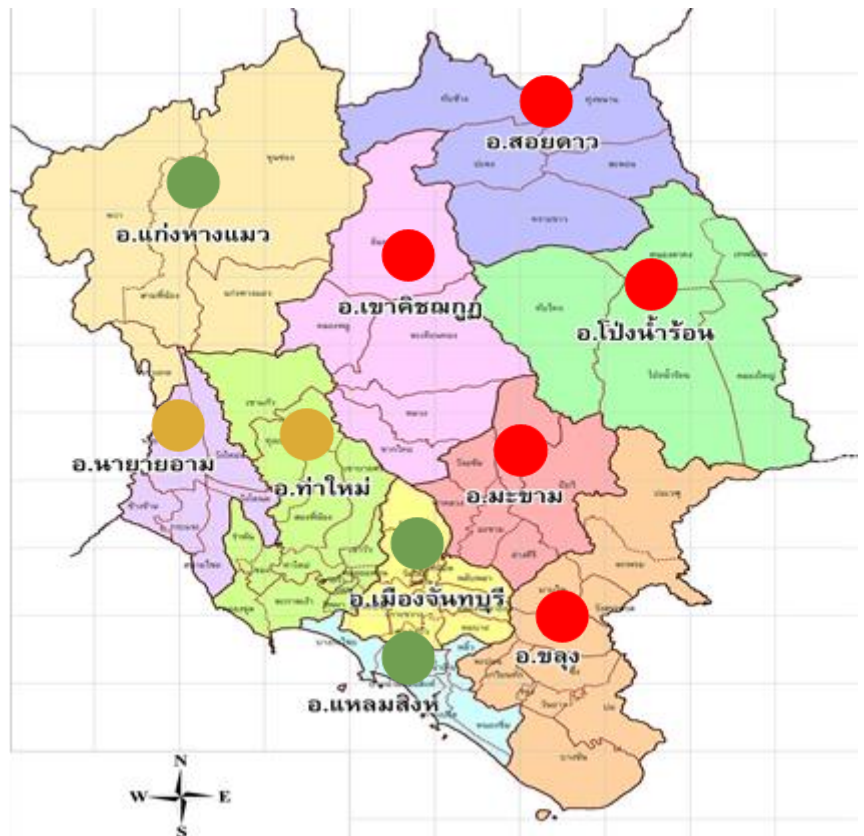
แผนที่พื้นที่เสี่ยงภัยจากวาตภัย จังหวัดจันทบุรี



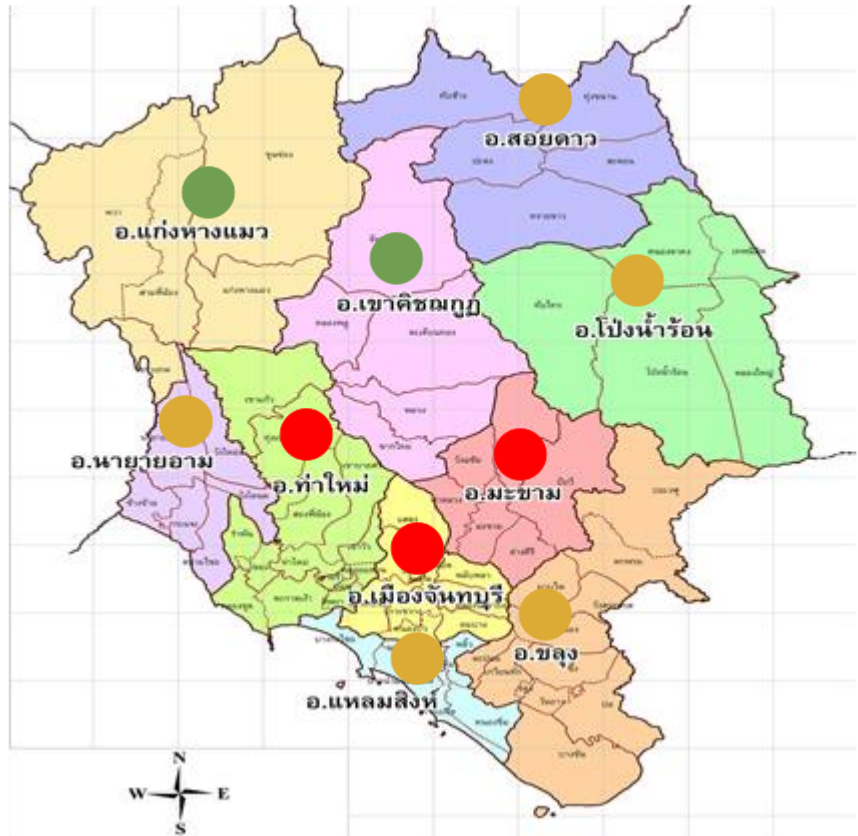
## แผนที่พื้นที่เสี่ยงภัยจากอุทกภัย จังหวัดจันทบุรี



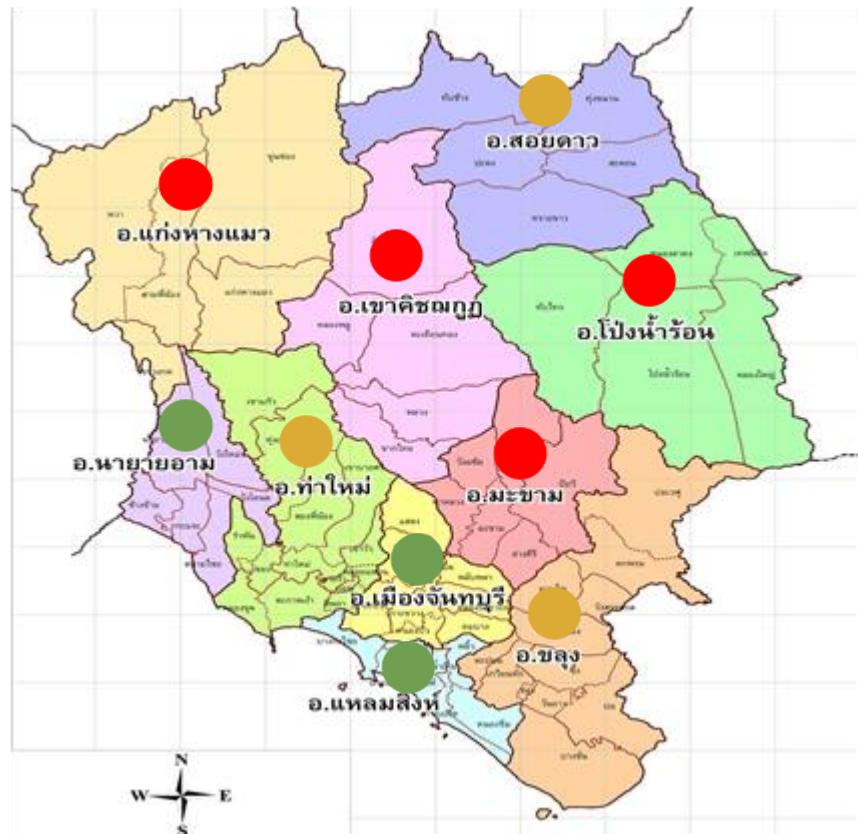
## แผนที่พื้นที่เสี่ยงภัยแล้ง จังหวัดจันทบุรี



## แผนที่พื้นที่เสี่ยงภัยจากคมนาคม จังหวัดจันทบุรี



## แผนที่พื้นที่เสี่ยงจากภัยอื่น ๆ (ช้างป่า) จังหวัดจันทบุรี



ภาคผนวก จ

---

สถานที่สำคัญที่ต้องดูแลเป็นพิเศษ

ภาคผนวก จ

สถานที่สำคัญที่ต้องดูแลเป็นพิเศษจังหวัดจันทบุรี

ที่	สถานที่	ที่ตั้ง
๑	แหล่งโบราณคดีเขาแก้ว	ตำบลหนองตาตง อำเภอโป่งน้ำร้อน
๒	แหล่งโบราณคดีบ้านคลองบอน ( ไร่ นายเคน สาร	บ้านคลองบอน ตำบลหนองตาตง อำเภอโป่งน้ำร้อน
๓	แหล่งโบราณคดีคลองกันทิม ( คลองกระทือ )	บ้านโพธิ์ ตำบลหนองตาตง อำเภอโป่งน้ำร้อน
๔	แหล่งโบราณคดีบ้านโพธิ์ ( สนามรบ )	บ้านโพธิ์ ตำบลหนองตาตง อำเภอโป่งน้ำร้อน
๕	แหล่งโบราณคดีเขาโกน ( ไร่ นายสังเวียน จินดาเวช	เชิงเขาโกน ตำบลหนองตาตง อำเภอโป่งน้ำร้อน
๖	แหล่งโบราณคดีบ้านคลองเหล็กบน	หมู่ ๗ ตำบลเขาแก้ว อำเภอท่าใหม่
๗	แหล่งโบราณคดีบ้านท่าใหม่	บ้านเลขที่ ๑๙ ถนนภูมิตำริ ตำบลท่าใหม่ อำเภอท่าใหม่
๘	แหล่งโบราณคดีบ้านขุนซ่อง	หมู่ ๑๑ ตำบลขุนซ่อง อำเภอแก่งหางแมว
๙	โบราณสถานเมืองเพนียด	บ้านเพนียด บ้านสระบาป ตำบลคลองนารายณ์ อำเภอเมือง
๑๐	ค่ายเนินวง	ตำบลบางกะจะ อำเภอเมืองจันทบุรี
๑๑	พิพิธภัณฑสถานแห่งชาติ พานิชย์นาวี	ค่ายเนินวง ตำบลบางกะจะ อำเภอเมืองจันทบุรี
๑๒	ตึกแดง	ปากน้ำแหลมสิงห์ อำเภอแหลมสิงห์
๑๓	คูขี้ไก่	ใกล้ตึกแดง ที่ตำบลปากน้ำแหลมสิงห์ อำเภอแหลมสิงห์
๑๔	ศาลหลักเมืองของจังหวัดจันทบุรี	ถนนท่าหลวง อำเภอเมืองจันทบุรี
๑๕	ศาลสมเด็จพระเจ้าตากสินมหาราช	ถนนท่าหลวง บริเวณหน้าค่ายตากสิน อำเภอเมืองจันทบุรี
๑๖	วังสวนบ้านแก้ว	เลขที่ ๔๑ หมู่ ๕ ตำบลท่าช้าง อำเภอเมืองจันทบุรี
๑๗	ย่านท่าหลวง"บ้านลุ่ม"	ชุมชนเก่าแกริมน้ำจันทบุรี อำเภอเมืองจันทบุรี
๑๘	วัดทองทั่ว	เทศบาลตำบลพลับพลานารายณ์ ตำบลคลองนารายณ์ อำเภอเมือง
๑๙	วัดพลับ	ตำบลบางกะจะ อำเภอเมืองจันทบุรี
๒๐	วัดโรมันคาทอลิก วัดแม่พระปฏิสนธินิรมล	๑๑๐ หมู่ ๕ ต.จันทนิมิต อ.เมืองจันทบุรี
๒๑	โรงพยาบาลพระปกเกล้า จันทบุรี	ถนนเลียบบเนิน ตำบลวัดใหม่ อำเภอเมืองจันทบุรี
๒๒	โรงพยาบาลกรุงเทพจันทบุรี	๒๕/๑๔ ถนนท่าหลวง ตำบลวัดใหม่ อำเภอเมือง จังหวัดจันทบุรี
๒๓	โรงพยาบาลสิริเวชจันทบุรี	เลขที่ ๑๕๑ หมู่ ๗ ถนนตรีรัตน์ ตำบลจันทนิมิต อำเภอเมืองจันท
๒๔	โรงพยาบาลแก่งหางแมว	เลขที่ ๓ หมู่ ๓ ตำบลแก่งหางแมว อำเภอแก่งหางแมว
๒๕	โรงพยาบาลขลุง	เลขที่ ๙ ถนนสุขุมวิท ตำบลขลุง อำเภอขลุง
๒๖	โรงพยาบาลเขาฉิมชุก	เลขที่ ๑๐๐ หมู่ ๑๐ ตำบลพลวง อำเภอเขาฉิมชุก
๒๗	โรงพยาบาลเขาสุกิม	เลขที่ ๕๐/๑ หมู่ ๑๒ ตำบลเขาบายศรี อำเภอท่าใหม่
๒๘	โรงพยาบาลท่าใหม่	เลขที่ ๒๘ ถนนสรรพกิจ ตำบลท่าใหม่ อำเภอท่าใหม่
๒๙	โรงพยาบาลนายายอาม	เลขที่ ๑๑๕ หมู่ ๑๒ ตำบลนายายอาม อำเภอนายายอาม
๓๐	โรงพยาบาลโป่งน้ำร้อน	เลขที่ ๑/๓ หมู่ ๑ ตำบลทับไทร อำเภอโป่งน้ำร้อน



ภาคผนวก จ

สถานที่สำคัญที่ต้องดูแลเป็นพิเศษจังหวัดจันทบุรี

ที่	สถานที่	ที่ตั้ง
๓๑	โรงพยาบาลมะขาม	ตำบลมะขาม อำเภอมะขาม
๓๒	โรงพยาบาลสองพี่น้อง	เลขที่ ๖๖ หมู่ ๕ ตำบลสองพี่น้อง อำเภอท่าใหม่
๓๓	โรงพยาบาลสอยดาว	เลขที่ ๓๙๙ หมู่ ๑ ตำบลปะตง อำเภอสอยดาว
๓๔	โรงพยาบาลแหลมสิงห์	เลขที่ ๗๙/๒๔ หมู่ที่ ๕ ตำบลเกาะเปริด อำเภอแหลมสิงห์
๓๕	การไฟฟ้าส่วนภูมิภาคจังหวัดจันทบุรี	๑๑๖๖ ถนนท่าแฉลบ ตำบลตลาด อำเภอเมืองจันทบุรี
๓๖	การประปาส่วนภูมิภาค สาขาจันทบุรี	๕ ถนนศรียานุสรณ์ ตำบลวัดใหม่ อำเภอเมืองจันทบุรี
รวม สถานที่ที่ต้องดูแลเป็นพิเศษในจังหวัดจันทบุรีมี ๓๖ แห่ง		

## บัญชีหน่วยงานประสานการปฏิบัติในจังหวัด

- ฉ-๑ : บัญชีรายชื่อบุคลากรหน่วยงานราชการ รัฐวิสาหกิจ ภาคเอกชน
- ฉ-๒ : บัญชีรายชื่อองค์กรสาธารณกุศล หน่วยงานเครือข่ายป้องกันและบรรเทาสาธารณภัย
- ฉ-๓ : บัญชีรายชื่อผู้เชี่ยวชาญด้านสาธารณภัย
- ฉ-๔ : บัญชีฐานข้อมูล อปพร.

ภาคผนวก ฉ-1 : บัญชีรายชื่อบุคลากรหน่วยงานราชการ รัฐวิสาหกิจ ภาคเอกชน  
จังหวัดจันทบุรี

ส่วนราชการ	วิทยุสื่อสาร		หมายเลขโทรศัพท์/โทรสาร		หมายเลขโทรศัพท์มือถือ
	นามเรียกขาน	ความถี่	หมายเลขโทรศัพท์	โทรสาร	
ผู้ว่าราชการจังหวัดจันทบุรี			๐ ๓๙๓๑ ๑๕๗๑	๐ ๓๙๓๑ ๑๕๗๑	๐๘-๙๒๐๒-๕๕๑๑
สำนักงานจังหวัดจันทบุรี			๐ ๓๙๓๑ ๑๐๐๑	๐ ๓๙๓๑ ๒๒๗๗	๐๘-๙๒๐๓-๔๑๑๐
พัฒนาการจังหวัดจันทบุรี			๐ ๓๙๓๑ ๑๕๖๕	๐ ๓๙๓๑ ๑๕๖๕	๐๘-๔๘๗๔-๐๕๖๙
ที่ดินจังหวัดจันทบุรี			๐ ๓๙๓๑ ๑๐๐๔	๐ ๓๙๓๑ ๑๐๑๑	๐๘-๖๔๖๕-๑๒๓๑
โยธาธิการและผังเมืองจังหวัดจันทบุรี			๐ ๓๙๓๒ ๑๖๙๙	๐ ๓๙๓๒ ๑๖๙๙	๐๙-๒๖๔๕-๑๙๕๓
ท้องถิ่นจังหวัดจันทบุรี			๐ ๓๙๓๑ ๑๒๔๗	๐ ๓๙๓๑ ๑๒๔๗	๐๘ ๙๒๔๔ ๙๙๒๗
สำนักงานป้องกันและบรรเทาสาธารณภัยจังหวัดจันทบุรี			๐ ๓๙๓๑ ๒๑๐๐	๐ ๓๙๓๑ ๒๐๙๗	๐๘-๙๙๖๗-๖๗๒๒
ศูนย์ป้องกันและบรรเทาสาธารณภัย เขต ๑๗ จันทบุรี			๐ ๓๙๓๘ ๙๕๔๔	๐ ๓๙๓๘ ๙๕๔๔	๐๘-๙๙๒๐-๑๖๔๙
อำเภอเมืองจันทบุรี			๐ ๓๙๓๑ ๑๐๒๘	๐ ๓๙๓๑ ๑๐๒๘	๐๘-๑๘๖๗-๐๕๘๕
อำเภอขลุง			๐ ๓๙๔๔ ๑๐๙๓	๐ ๓๙๔๔ ๑๐๙๓	๐๘ ๑๘๖๗ ๐๖๐๓
อำเภอท่าใหม่			๐ ๓๙๔๓ ๑๔๖๒	๐ ๓๙๔๓ ๑๑๕๕	๐๘ ๑๘๖๗ ๐๕๙๑
อำเภอนายายอาม			๐ ๓๙๔๙ ๑๐๗๕	๐ ๓๙๔๙ ๑๐๗๖	๐๘ ๑๘๖๗ ๐๖๒๒
อำเภอแหลมสิงห์			๐ ๓๙๔๙ ๙๓๓๒	๐ ๓๙๔๙ ๙๓๓๓	๐๘ ๑๘๖๗ ๐๕๙๔
อำเภอโป่งน้ำร้อน			๐ ๓๙๓๘ ๗๐๓๖	๐ ๓๙๓๘ ๗๐๓๕	๐๘ ๑๘๖๗ ๐๖๑๓
อำเภอมะขาม			๐ ๓๙๓๘ ๙๓๒๗	๐ ๓๙๓๘ ๙๕๐๐	๐๘ ๑๘๖๗ ๐๕๙๕
อำเภอแก่งหางแมว			๐ ๓๙๓๐ ๘๑๗๔	๐ ๓๙๔๖ ๐๖๙๕	๐๘ ๑๘๖๗ ๐๖๒๐
อำเภอสอยดาว			๐ ๓๙๓๘ ๑๐๗๑	๐ ๓๙๓๘ ๑๐๗๑	๐๘ ๑๘๖๗ ๐๖๑๗
อำเภอเขาคิชฌกูฏ			๐ ๓๙๓๐ ๙๑๑๖	๐ ๓๙๓๘ ๙๑๑๖	๐๘ ๑๘๖๗ ๐๖๒๓
การไฟฟ้าส่วนภูมิภาคจังหวัดจันทบุรี			๐ ๓๙๓๑ ๑๔๙๘	๐ ๓๙๓๒ ๕๙๐๓	๐๘ ๑๖๘๖ ๗๑๕๘
การประปาส่วนภูมิภาคสาขาจันทบุรี			๐ ๓๙๓๒ ๒๐๔๐	๐ ๓๙๓๑ ๒๔๐๘	๐๘ ๑๖๘๗ ๕๖๔๔
กองอำนวยการรักษาความมั่นคงภายในจังหวัดจันทบุรี (ฝ่ายทหาร)			๐ ๓๙๓๑ ๒๔๙๔	๐ ๓๙๓๑ ๒๔๙๔	๐๙ ๑๘๙๘ ๙๑๙๕
มณฑลทหารบกที่ ๑๙			๐ ๓๗๒๓ ๑๐๐๒	๐ ๓๗๒๓ ๒๔๗๕	๐๖ ๓๐๙๕ ๙๓๖๔
กองบัญชาการป้องกันชายแดนจันทบุรีและตราด			๐ ๓๙๓๑ ๑๔๔๔	๐ ๓๙๓๑ ๑๔๔๔	๐๘ ๙๙๘๖ ๒๓๙๐
สัสดีจังหวัดจันทบุรี			๐ ๓๙๓๑ ๑๔๖๒	๐ ๓๙๓๑ ๑๔๖๒	๐๘ ๙๙๓๒ ๑๑๖๑
กองพันทหารราบที่ ๒ กรมทหารราบที่ ๑ กองพลนาวิกโยธิน			๐ ๓๙๓๑ ๑๑๘๒	๐ ๓๙๓๑ ๑๑๘๒	๐๘ ๙๒๔๔ ๔๗๖๗
หน่วยเฉพาะกิจทหารพรานนาวิกโยธิน ค่ายเทวาพิทักษ์			๐ ๓๙๔๔ ๗๘๕๐	๐ ๓๙๔๔ ๗๘๕๐	-
สำนักงานประสานงานชายแดนไทย-กัมพูชา กองบัญชาการป้องกันชายแดนจันทบุรีและตราด			๐ ๓๙๔๔ ๗๑๓๑	๐ ๓๙๓๒ ๑๙๓๑	๐๘ ๑๘๘๐ ๔๙๕๙
สถานีวิทยุเสียงจากทหารเรือ ๔ จันทบุรี			๐ ๓๙๓๐ ๑๖๙๐	๐ ๓๙๓๐ ๑๖๙๐	-
คลังจังหวัดจันทบุรี			๐ ๓๙๓๑ ๒๙๖๖	๐ ๓๙๓๑ ๒๙๖๖	๐๙ ๔๔๙๓ ๙๐๔๔
สรรพากรพื้นที่จันทบุรี			๐ ๓๙๓๐ ๑๒๒๘	๐ ๓๙๓๑ ๑๒๕๕	๐๘ ๑๙๒๙ ๙๙๙๘

ส่วนราชการ	วิทยุสื่อสาร		หมายเลขโทรศัพท์/โทรสาร		หมายเลขโทรศัพท์มือถือ
	นามเรียกขาน	ความถี่	หมายเลขโทรศัพท์	โทรสาร	
สรรพสามิตพื้นที่จันทบุรี			๐ ๓๙๓๑ ๑๑๐๒	๐ ๓๙๓๑ ๔๗๖๙	๐๘ ๑๘๓๖ ๙๙๖๒
ธนารักษ์พื้นที่จันทบุรี			๐ ๓๙๓๒ ๑๑๓๒	๐ ๓๙๓๑ ๒๒๒๗	๐๘ ๑๔๓๔ ๙๘๐๑
ศุลกากรจันทบุรี			๐ ๓๙๔๑ ๑๔๖๐	๐ ๓๙๔๑ ๑๔๖๒	๐๘ ๑๙๘๘ ๐๕๕๕
สำนักงาน คปภ.จังหวัดจันทบุรี			๐ ๓๙๓๒ ๒๑๙๙	๐ ๓๙๓๒ ๒๑๙๘	๐๘ ๑๑๗๔ ๘๘๒๖
สำนักงานหนังสือเดินทางชั่วคราว จังหวัดจันทบุรี			๐ ๓๙๓๐ ๑๗๐๖	๐ ๓๙๓๐ ๑๗๐๗	๐๙ ๗๘๒๔ ๙๓๕๑
ท่องเที่ยวและกีฬาจังหวัดจันทบุรี			๐ ๓๙๓๒ ๕๙๔๕	๐ ๓๙๓๑ ๓๒๖๐	๐๘ ๙๒๔๕ ๐๑๐๐
สำนักงานการกีฬาแห่งประเทศไทย จังหวัดจันทบุรี			๐ ๓๙๓๒ ๑๑๖๖	๐ ๓๙๓๒ ๑๑๖๖	๐๙ ๐๗๑๖ ๘๙๘๙
สำนักงาน การท่องเที่ยวแห่งประเทศไทย (ททท.) สำนักงานจันทบุรี			๐ ๓๙๔๘ ๐๒๒๐,	๐ ๓๙๖๐ ๙๑๑๒	๐๘ ๕๙๐๐ ๓๐๑๘
พัฒนาสังคมและความมั่นคงของมนุษย์จังหวัดจันทบุรี			๓๙๓๑๒๕๕๒	๐ ๓๙๓๒ ๗๘๖๘	๐๘ ๑๘๕๖ ๑๙๕๒
สถานสงเคราะห์คนชราบ้านจันทบุรี			๐ ๓๙๔๓ ๗๒๖๙	๐ ๓๙๔๓ ๗๒๖๙	๐๖ ๒๑๔๑ ๖๙๙๑
ศูนย์คุ้มครองคนไร้ที่พึ่ง จังหวัดจันทบุรี			๐ ๓๙๔๗ ๑๗๐๘	๐ ๓๙๔๗ ๑๗๐๙	๐๘ ๑๗๖๑ ๑๐๒๖
สำนักงานเคหะจังหวัดจันทบุรี			๐ ๓๙๔๙ ๘๓๕๒	๐ ๓๙๔๙ ๘๓๕๒	๐๘ ๖๕๑๗ ๗๔๓๓
บ้านพักเด็กและครอบครัวจังหวัดจันทบุรี			๐ ๓๙๓๒ ๗๕๗๗	๐ ๓๙๓๒ ๗๕๗๗	๐๙ ๘๕๓๙ ๙๕๙๔
เกษตรและสหกรณ์จังหวัดจันทบุรี			๓๙๓๒๗๐๘๘	๐ ๓๙๓๒ ๗๔๔๗	๐๙ ๒๙๒๔ ๑๕๘๒
เกษตรจังหวัดจันทบุรี			๐ ๓๙๓๒ ๒๑๕๘	๐ ๓๙๓๒ ๒๑๕๘	๐๘ ๔๗๗๙ ๑๘๘๗
สหกรณ์จังหวัดจันทบุรี			๓๙๓๑๑๑๐๘	๐ ๓๙๓๒ ๗๒๖๒	๐๙ ๕๓๗๒ ๔๔๓๗
ปศุสัตว์จังหวัดจันทบุรี			๐ ๓๙๓๑ ๒๖๐๑	๐ ๓๙๓๑ ๒๙๓๔	๐๘ ๕๖๖๐ ๙๘๒๐
ประมงจังหวัดจันทบุรี			๐ ๓๙๓๒ ๗๐๓๕	๐ ๓๙๓๑ ๑๕๑๕	๐๘ ๑๓๑๙ ๗๒๑๕
ปฏิรูปที่ดินจังหวัดจันทบุรี			๐ ๓๙๓๒ ๒๐๑๕	๐ ๓๙๓๒ ๒๐๑๕	๐๙ ๐๒๕๒ ๔๒๔๒
สำนักงานตรวจบัญชีสหกรณ์จันทบุรี			๐ ๓๙๓๒ ๑๑๘๔	๐ ๓๙๓๐ ๑๙๗๔	๐๘ ๔๗๕๑ ๒๕๔๗
ศูนย์ส่งเสริมและพัฒนาอาชีพการเกษตรจังหวัดจันทบุรี			๐ ๓๙๓๘ ๙๒๔๔	๐ ๓๙๓๘ ๙๒๔๕	๐๘ ๑๒๕๕ ๙๓๕๙
โครงการชลประทานจันทบุรี			๐ ๓๙๖๐ ๙๙๙๖	๐ ๓๙๖๐ ๙๙๙๗	๐๙ ๐๙๕๕ ๗๔๕๒
สำนักงานก่อสร้างชลประทานขนาดใหญ่ที่ ๙			๐ ๓๙๖๐ ๙๘๘๑	๐ ๓๙๖๐ ๙๘๘๑	๐๘ ๑๖๔๓ ๕๒๙๐
ศูนย์วิจัยพืชสวนจันทบุรี			๐ ๓๙๓๙ ๗๐๓๐	๐ ๓๙๓๙ ๗๒๓๖	๐๘ ๒๓๓๘ ๘๖๔๖
สำนักวิจัยและพัฒนาการเกษตร เขตที่ ๖ จันทบุรี			๐ ๓๙๓๙ ๗๑๓๔	๐ ๓๙๔๓ ๔๕๗๘	๐๘ ๙๙๒๗ ๖๓๖๙
ศูนย์ศึกษาการพัฒนาอ่าวคุ้งกระเบนอันเนื่องมาจากพระราชดำริ			๐ ๓๙๔๓ ๓๒๑๖	๐ ๓๙๔๓ ๓๒๐๙	๐๘ ๑๘๖๕ ๔๒๒๙
สถานีพัฒนาที่ดินจันทบุรี			๐ ๓๙๔๓ ๓๗๑๓	๐ ๓๙๔๓ ๓๗๑๔	๐๘ ๙๘๓๔ ๓๙๗๒
ศูนย์วิจัยและพัฒนาการเพาะเลี้ยงสัตว์น้ำชายฝั่งจันทบุรี			๐ ๓๙๓๒ ๐๙๕๙	๐ ๓๙๒๑ ๑๒๓๕	๐๙ ๐๒๐๙ ๒๙๐๐
ศูนย์วิจัยและบำรุงพันธุ์สัตว์จันทบุรี			๐ ๓๙๔๖ ๐๘๘๒	๐ ๓๙๔๖ ๐๘๘๓	๐๘ ๖๑๘๐ ๒๖๔๓
การยางแห่งประเทศไทย จังหวัดจันทบุรี			๐ ๓๙๓๑ ๑๒๙๖	๐ ๓๙๓๒ ๒๑๙๒	๐๘ ๑๘๔๐ ๐๔๔๗
ด่านกักกันสัตว์จันทบุรี			๐ ๓๙๓๘ ๗๑๖๓	๐ ๓๙๓๘ ๗๑๖๓	๐๘ ๑๘๘๔ ๙๑๒๑
ขนส่งจังหวัดจันทบุรี			๐ ๓๙๓๑ ๑๑๘๗	๐ ๓๙๓๑ ๑๑๘๗	-

ส่วนราชการ	วิทยุสื่อสาร		หมายเลขโทรศัพท์/โทรสาร		หมายเลขโทรศัพท์มือถือ
	นามเรียกขาน	ความถี่	หมายเลขโทรศัพท์	โทรสาร	
แขวงทางหลวงจันทบุรี			๐ ๓๙๓๑ ๑๐๑๔	๐ ๓๙๓๒ ๒๑๙๐	๐๘ ๑๙๓๔ ๐๑๙๑
แขวงทางหลวงชนบทจันทบุรี			๐ ๓๙๓๘ ๙๐๖๖	๐ ๓๙๓๘ ๙๒๕๑	๐๖ ๔๙๓๒ ๙๑๔๕
สำนักงานเจ้าท่าภูมิภาคสาขาจันทบุรี			๐ ๓๙๓๑ ๑๗๕๕	๐ ๓๙๓๑ ๑๗๕๕	๐๙ ๔๖๒๖ ๙๔๗๐
สำนักงานพัฒนาและบำรุงรักษาทางน้ำที่ ๕			๐ ๓๙๓๙ ๑๐๐๓	๐ ๓๙๓๙ ๑๐๐๓	๐๘ ๑๖๒๙ ๔๙๔๖
สำนักงานทรัพยากรธรรมชาติและสิ่งแวดล้อมจังหวัดจันทบุรี			๐ ๓๙๓๑ ๓๔๐๔	๐ ๓๙๓๑ ๓๔๐๔	๐๘ ๑๔๐๐ ๐๒๔๓
ศูนย์ป่าไม้จันทบุรี			๐ ๓๙๓๑ ๑๐๑๖	๐ ๓๙๓๒ ๒๓๒๐	๐๘ ๗๑๒๘ ๕๖๙๑
สำนักงานเลขานุการคณะกรรมการลุ่มน้ำชายฝั่งทะเลตะวันออก			๐ ๓๙๓๘ ๙๕๒๕	๐ ๓๙๓๘ ๙๕๒๔	๐๖ ๓๒๗๑ ๗๐๑๘
สถานีพัฒนาทรัพยากรป่าชายเลน ที่ ๒ (ท่าสอน จันทบุรี)			-	-	๐๘ ๖๘๘๗ ๑๔๐๑
สถานีพัฒนาทรัพยากรป่าชายเลน ที่ ๓ (ขลุง จันทบุรี)			๐ ๓๙๔๙ ๔๗๒๒	๐ ๓๙๔๙ ๔๗๒๒	-
อุทยานแห่งชาติเขาคิชฌกูฏ			๐ ๓๙๖๐ ๙๖๖๖	-	๐๙ ๖๖๕๑ ๕๑๕๕
อุทยานแห่งชาติน้ำตกพลิ้ว			๐ ๓๙๔๓ ๔๕๒๘	๐ ๓๙๔๓ ๔๕๒๘	๐๙ ๓๓๕๖ ๒๖๕๑
อุทยานแห่งชาติเขาสิบห้าชั้น			-	-	๐๘ ๑๗๗๕ ๘๗๒๒
เขตรักษาพันธุ์สัตว์ป่าเขาสอยดาว			๐ ๓๙๔๖ ๐๔๐๔	๐ ๓๙๔๖ ๐๔๐๔	๐๘ ๑๙๖๖ ๗๒๔๖
เขตห้ามล่าสัตว์ป่าคุ้งกระเบน			-	-	๐๘ ๑๖๖๓ ๘๖๒๘
วนอุทยานเขาแหลมสิงห์			-	-	๐๘ ๗๑๓๐ ๒๒๙๙
สถิติจังหวัดจันทบุรี			๐ ๓๙๓๑ ๑๕๑๐	๐ ๓๙๓๑ ๑๕๑๐	๐๙ ๐๙๘๐ ๔๒๑๒
สถานีอุตุนิยมวิทยาจันทบุรี			๐ ๓๙๓๑ ๑๐๒๖	๐ ๓๙๓๑ ๓๕๖๙	๐๘ ๙๘๐๖ ๘๒๕๑
ไปรษณีย์จังหวัดจันทบุรี			๐ ๓๙๓๑ ๑๐๑๓	๐ ๓๙๓๒ ๗๑๘๑	๐๙ ๑๗๒๒ ๐๕๙๐
ไปรษณีย์จันทธานี			๐ ๓๙๓๕ ๐๒๔๗	๐ ๓๙๓๕ ๐๒๔๗	๐๙ ๑๗๗๑ ๘๙๗๙
สำนักงานบริการลูกค้า กสท. จันทบุรี			๐ ๓๙๓๒ ๕๙๑๖	๐ ๓๙๓๒ ๕๙๑๖	๐๘ ๑๓๕๐ ๒๒๐๙
โทรศัพท์จังหวัดจันทบุรี			๐ ๓๙๓๒ ๑๑๑๗	๐ ๓๙๓๒ ๒๐๒๒	๐๘ ๙๕๔๔ ๘๗๗๕
พลังงานจังหวัดจันทบุรี			๐ ๓๙๓๐ ๑๓๐๙	๐ ๓๙๓๐ ๑๓๓๙	๐๙ ๖๙๓๕ ๙๘๘๙
พาณิชย์จังหวัดจันทบุรี			๐ ๓๙๓๑ ๑๓๕๗	๐ ๓๙๓๒ ๒๐๒๖	๐๘ ๑๙๔๑ ๘๖๖๗
สำนักงานสาขาซึ่งตั้งเขต ๔-๒ จันทบุรี			๐ ๓๙๓๒ ๓๑๗๐	๐ ๓๙๓๒ ๓๑๗๑	๐๘ ๙๒๔๕ ๐๑๐๔
เรือนจำจังหวัดจันทบุรี			๐ ๓๙๓๒ ๗๐๙๙	๐ ๓๙๓๒ ๗๐๙๕	๐๙ ๘๒๕๙ ๖๙๔๐
ทัณฑสถานเปิดทุ่งเบญจา			๐ ๓๙๔๙ ๕๒๓๑	๐ ๓๙๔๙ ๕๒๓๑	๐๙ ๘๒๖๐ ๔๕๔๑
สำนักงานคุมประพฤติจังหวัดจันทบุรี			๐ ๓๙๔๙ ๕๒๓๑	๐ ๓๙๓๒ ๑๔๐๓	๐๘ ๑๙๐๙ ๐๒๗๐
ยุติธรรมจังหวัดจันทบุรี			๐ ๓๙๓๐ ๒๔๘๐	๐ ๓๙๓๐ ๒๔๗๙	๐๘ ๑๙๐๙ ๐๒๗๐
สถานพินิจและคุ้มครองเด็กและเยาวชนจังหวัดจันทบุรี			๐ ๓๙๓๒ ๔๓๐๔	๐ ๓๙๓๒ ๔๑๖๕	๐๘ ๙๙๖๘ ๑๑๕๓
สำนักงานบังคับคดีจังหวัดจันทบุรี			๐ ๓๙๓๒ ๓๑๖๓	๐ ๓๙๓๒ ๓๑๖๒	๐๘ ๙๙๕๖ ๑๐๑๘
แรงงานจังหวัดจันทบุรี			๐๓๙-๓๐๑๒๙๗	๐ ๓๙๓๐ ๑๒๙๘	๐๘ ๙๒๔๕ ๐๖๔๗
สวัสดิการและคุ้มครองแรงงานจังหวัดจันทบุรี			๐ ๓๙๓๑ ๑๕๗๔	๐ ๓๙๓๑ ๓๖๖๖	๐๘ ๑๘๕๓ ๒๘๒๔
สำนักงานประกันสังคมจังหวัดจันทบุรี			๐ ๓๙๓๐ ๑๓๐๒	๐ ๓๙๓๒ ๕๙๘๕	๐๘ ๑๘๓๑ ๖๒๓๙

ส่วนราชการ	วิทยุสื่อสาร		หมายเลขโทรศัพท์/โทรสาร		หมายเลขโทรศัพท์มือถือ
	นามเรียกขาน	ความถี่	หมายเลขโทรศัพท์	โทรสาร	
จัดหางานจังหวัดจันทบุรี			๐ ๓๙๓๒ ๕๙๑๔	๐ ๓๙๓๒ ๕๙๑๔	๐๙ ๔๙๙๑ ๙๒๖๑
สำนักงานพัฒนาฝีมือแรงงานจังหวัดจันทบุรี			๐ ๓๙๖๐ ๙๘๕๕	๐ ๓๙๖๐ ๙๘๕๔	๐๘ ๕๕๘๓ ๘๔๗๑
หอจดหมายเหตุแห่งชาติจันทบุรี			๐ ๓๙๓๒ ๓๙๒๓	๐ ๓๙๓๒ ๔๖๘๕	๐๘ ๔๙๔๖ ๐๕๐๕
วิทยาลัยนาฏศิลป์จันทบุรี			๐ ๓๙๓๑ ๓๒๑๔	๐ ๓๙๓๑ ๓๒๑๔	๐๘ ๙๐๙๙ ๐๐๘๙
หอสมุดแห่งชาติรัชมังคลาภิเษก จันทบุรี			๐ ๓๙๓๒ ๑๒๑๑	๐ ๓๙๓๒ ๑๒๓๗	๐๘ ๑๗๕๙ ๒๓๖๒
กองโบราณคดีใต้น้ำ			๐ ๓๙๓๙ ๑๒๓๖	๐ ๓๙๓๙ ๑๒๓๗	๐๖ ๑๓๙๗ ๖๐๘๑
พิพิธภัณฑสถานแห่งชาติพานิชย์นาวิ จันทบุรี			๐ ๓๙๓๙ ๑๔๓๑	๐ ๓๙๓๙ ๑๔๓๒	๐๘ ๗๖๐๗ ๐๖๖๔
ศึกษาธิการจังหวัดจันทบุรี			๐ ๓๙๓๒ ๑๑๔๙	๐ ๓๙๓๒ ๑๑๕๐	๐๘ ๙๕๘๔ ๐๔๓๗
สำนักงานเขตพื้นที่การศึกษาประถมศึกษาจันทบุรีเขต ๑			๐ ๓๙๓๒ ๑๐๘๘	๐ ๓๙๓๒ ๔๒๑๒	๐๘ ๑๗๖๑ ๕๑๑๕
สำนักงานเขตพื้นที่การศึกษาประถมศึกษาจันทบุรีเขต ๒			๐ ๓๙๓๑ ๑๑๑๗	๐ ๓๙๓๒ ๗๙๔๐	๐๘ ๖๑๐๙ ๙๘๗๘
สำนักงานเขตพื้นที่การศึกษามัธยมศึกษาเขต ๑๗			๐ ๓๙๓๑ ๔๔๐๒	๐ ๓๙๓๑ ๔๔๐๒	๐๙ ๘๗๖๗ ๙๘๗๘
มหาวิทยาลัยบูรพา วิทยาเขตจันทบุรี			๐ ๓๙๓๑ ๐๐๐๐	๐ ๓๙๓๑ ๐๑๒๘	๐๘ ๑๘๖๒ ๔๖๙๙
มหาวิทยาลัยราชภัฏรำไพพรรณี			๐ ๓๙๓๑ ๙๑๑๑	๐ ๓๙๔๗ ๑๐๖๙	๐๘ ๙๘๓๓ ๐๒๐๓
มหาวิทยาลัยเทคโนโลยีราชมงคลตะวันออก วิทยาเขตจันทบุรี			๐ ๓๙๓๐ ๗๒๖๑	๐ ๓๙๓๐ ๗๒๖๘	๐๘ ๙๐๙๗ ๐๖๖๗
สำนักงานส่งเสริมการศึกษานอกระบบและการศึกษาตามอัธยาศัยจังหวัดจันทบุรี			๐ ๓๙๔๑ ๘๑๖๕	๐ ๓๙๔๑ ๘๑๖๗	๐๘ ๑๘๙๔ ๓๔๗๐
วิทยาลัยเทคนิคจันทบุรี			๐ ๓๙๓๑ ๑๑๙๘	๐ ๓๙๓๑ ๑๖๙๙	๐๖ ๒๔๕๓ ๙๑๔๒
วิทยาลัยสารพัดช่างจันทบุรี			๐ ๓๙๓๒ ๔๕๓๓	๐ ๓๙๓๒ ๔๕๓๓	๐๘ ๑๕๔๕ ๘๑๐๘
วิทยาลัยการอาชีพนายายอาม			๐ ๓๙๓๗ ๐๙๕๘	๐ ๓๙๓๗ ๐๙๕๙	๐๙ ๖๘๕๗ ๔๖๐๕
วิทยาลัยการอาชีพสอยดาว			๐ ๓๙๓๙ ๓๙๑๕	๐ ๓๙๓๙ ๓๙๑๕	๐๘ ๑๕๔๒ ๘๐๒๔
สำนักงานส่งเสริมสวัสดิการและสวัสดิภาพครูและบุคลากรทางการศึกษาจังหวัดจันทบุรี			๐ ๓๙๓๑ ๒๐๖๗	๐ ๓๙๓๑ ๒๐๖๗	๐๘ ๑๗๒๓ ๐๒๔๘
ศูนย์การศึกษาพิเศษประจำจังหวัดจันทบุรี			๐ ๓๙๔๘ ๐๒๗๐	๐ ๓๙๔๘ ๐๒๗๑	๐๘ ๐๓๗๔ ๐๒๒๙
สาธารณสุขจังหวัดจันทบุรี			๐ ๓๙๓๑ ๑๑๖๖	๐ ๓๙๓๑ ๑๕๕๓	๐๘๑ ๘๓๑๙ ๙๐๒๘
โรงพยาบาลพระปกเกล้าจันทบุรี			๐ ๓๙๓๑ ๙๖๐๑	๐ ๓๙๓๑ ๑๕๑๑	๐๘ ๑๘๗๒ ๙๖๐๐
วิทยาลัยพยาบาลพระปกเกล้าจันทบุรี			๐ ๓๙๓๒ ๕๗๘๑	๐ ๓๙๓๒ ๔๓๗๙	๐๘ ๑๘๖๒ ๑๒๐๓
ศูนย์ควบคุมโรคติดต่อฯ โดยแมลง ที่ ๖.๕ จันทบุรี			๐ ๓๙๓๑ ๑๗๙๒	๐ ๓๙๓๒ ๒๑๐๘	๐๘ ๙๘๒๙ ๕๖๓๖
อุตสาหกรรมจังหวัดจันทบุรี			๓๙๓๑๒๑๓๕	๐ ๓๙๓๒ ๒๑๒๕	๐๖ ๑๔๒๓ ๑๑๐๕
สำนักประชาสัมพันธ์เขต ๗ จันทบุรี			๐ ๓๙๔๗ ๑๐๘๖	๐ ๓๙๔๗ ๑๐๘๖	๐๙ ๒๒๔๖ ๘๓๑๘
ประชาสัมพันธ์จังหวัดจันทบุรี			๐ ๓๙๓๑ ๑๑๘๑	๐ ๓๙๓๑ ๑๑๘๐	๐๙ ๒๒๔๖ ๘๓๗๗
สถานีวิทยุโทรทัศน์แห่งประเทศไทย (สทท.)			๐ ๓๙๔๗ ๑๐๘๘	๐ ๓๙๔๗ ๑๐๙๐	๐๘ ๑๓๗๓ ๐๑๑๓
สถานีวิทยุกระจายเสียงแห่งประเทศไทย จังหวัดจันทบุรี			๐ ๓๙๓๒ ๕๙๘๖	๐ ๓๙๑๑ ๑๔๑๐	๐๙ ๒๒๔๖ ๘๖๖๓
สถานีวิทยุกระจายเสียงแห่งประเทศไทยเพื่อการศึกษาจังหวัดจันทบุรี			๐ ๓๙๓๙ ๑๐๓๕	๐ ๓๙๓๙ ๑๐๓๔	๐๖ ๒๕๙๒ ๐๓๐๗
สถานีวิทยุ อสมท. จังหวัดจันทบุรี			๐ ๓๙๔๗ ๑๔๔๖	๐ ๓๙๔๗ ๑๔๔๔	๐๙ ๔๔๘๐ ๓๐๒๔

ส่วนราชการ	วิทยุสื่อสาร		หมายเลขโทรศัพท์/โทรสาร		หมายเลขโทรศัพท์มือถือ
	นามเรียกขาน	ความถี่	หมายเลขโทรศัพท์	โทรสาร	
สำนักงานพระพุทธศาสนาจังหวัดจันทบุรี			๐ ๓๙๓๒ ๗๑๑๖	๐ ๓๙๓๒ ๗๑๑๖	๐๘ ๙๕๙๘ ๐๐๙๙
ศาลจังหวัดจันทบุรี			๐ ๓๙๓๐ ๑๐๔๑	๐ ๓๙๓๐ ๑๘๒๓	
อัยการจังหวัดจันทบุรี			๐ ๓๙๓๑๑๐๑๒,	๐ ๓๙๓๒ ๑๒๑๙	๐๘ ๑๓๔๑ ๐๕๕๑
อัยการจังหวัดคดีเยาวชนและครอบครัวจังหวัดจันทบุรี			๐ ๓๙๓๑ ๑๓๖๗	๐ ๓๙๓๑ ๑๓๖๘	๐๙ ๒๒๔๖ ๒๓๖๖
อัยการจังหวัดคุ้มครองสิทธิและช่วยเหลือทางกฎหมายและการบังคับคดีจังหวัดจันทบุรี			๐ ๓๙๓๑ ๑๓๗๙	๐ ๓๙๓๑ ๑๒๗๙	๐๘ ๑๙๑๙ ๗๒๓๔
ตำรวจภูธรจังหวัดจันทบุรี			๐ ๓๙๓๑ ๑๑๑๕	๐ ๓๙๓๑ ๒๒๗๒	๐๘ ๑๖๔๗ ๐๓๐๓
ตำรวจตระเวนชายแดนที่ ๑๑			๐ ๓๙๓๘ ๙๐๑๕	๐ ๓๙๓๘ ๙๐๙๓	
สถานีตำรวจทางหลวง ๔ กองกำกับการ ๓ กองบังคับการตำรวจทางหลวง			๐ ๓๙๓๗ ๓๗๒๖	๐ ๓๙๓๗ ๓๗๒๔	๐๙ ๒๑๖๘ ๖๑๖๑
สถานีตำรวจน้ำ ๔ กองกำกับการ ๕ กองบังคับการตำรวจน้ำ			๐ ๓๙๓๙ ๑๐๑๘	๐ ๓๙๓๙ ๑๐๑๘	๐๘ ๕๘๓๓ ๔๑๙๘
สำนักงานตำรวจตรวจคนเข้าเมืองจังหวัดจันทบุรี			๐ ๓๙๓๘ ๗๑๒๗	๐ ๓๙๓๘ ๗๑๒๗	๐๘ ๐๖๐๙ ๙๙๙๙
สำนักงาน ป.ป.ช. ประจำจังหวัดจันทบุรี			๐ ๓๙๓๐ ๒๕๗๕	๐ ๓๙๓๐ ๒๕๗๕	๐๙ ๒๒๗๑ ๔๖๙๗
สำนักงานคณะกรรมการการเลือกตั้งประจำจังหวัดจันทบุรี			๐๓๙-๓๐๑-๑๘๔	๐ ๓๙๓๐ ๑๑๘๔	๐๖ ๓๔๕๖ ๔๙๑๕
สำนักตรวจเงินแผ่นดินจังหวัดจันทบุรี			๐ ๓๙๓ ๒๘๒๗๓	๐ ๓๙๓๒ ๘๒๗๔	๐๘ ๙๖๒๙ ๑๑๔๒
สำนักงานคณะกรรมการกิจการกระจายเสียง กิจการโทรทัศน์ และกิจการโทรคมนาคมแห่งชาติ เขต ๕ (จันทบุรี)			๐ ๓๙๓๘ ๙๔๓๘	๐ ๓๙๓๘ ๙๔๓๗	๐๙ ๒๔๐๖ ๑๕๕๕
สำนักงานสงเคราะห์ทหารผ่านศึกเขตจันทบุรี			๐ ๓๙๓๑ ๑๕๔๗	๐ ๓๙๓๑ ๑๕๔๗	๐๘ ๕๓๕๖ ๒๕๐๒
องค์การบริหารส่วนจังหวัดจันทบุรี			๐ ๓๙๓๑ ๙๙๙๙	๐ ๓๙๓๑ ๙๙๕๑	๐๘ ๙๙๙๕ ๑๙๕๙
เหล่ากาชาดจังหวัดจันทบุรี			๐ ๓๙๓๑ ๒๗๖๖	๐ ๓๙๓๑ ๒๗๖๖	๐๘ ๑๘๒๓ ๙๙๐๓
<b>รวม</b>					

ภาคผนวก ฉ-๒ : บัญชีรายชื่อองค์การสาธารณกุศล หน่วยงานเครือข่ายการป้องกันและบรรเทาสาธารณภัย

ลำดับที่	รายชื่อองค์การสาธารณกุศล หน่วยงานเครือข่าย	สถานที่ตั้ง	ความเชี่ยวชาญ	หมายเลขโทรศัพท์	โทรศัพท์ มือถือ	จำนวนสมาชิก ที่ปฏิบัติงานได้
๑	เหล่ากาชาดจังหวัด	จวนจังหวัดจันทบุรี	การกุศล-สงเคราะห์	๐-๓๙๓๑-๒๗๖๖	๐๘-๑๘๒๓-๙๙๐๓	
๒	สมาคมสว่างกตัญญูธรรมสถานจังหวัด	๕๕ ถ.ท่าแฉลบ อ.เมืองจันทบุรี	ด้านกู้ชีพ-กู้ภัย	๐-๓๙๓๑-๑๑๒๔	๐๘-๑๘๑๒-๔๘๙๔	
๓	สโมสรไลออนส์จันทบุรี ตากสิน		องค์กรการกุศล	๐-๓๙๓๑-๒๒๗๕	๐๘-๗๒๓-๗๒๒๕	
๔	มูลนิธิส่งเสริมหลักเมืองจันทบุรี	ถ.ท่าหลวง ต.วัดใหม่ อ.เมืองจันทบุรี	องค์กรการกุศล	๐-๓๙๓๑-๑๑๖๔	๐๘-๖๐๑๗-๔๙๕๔	
๕	สโมสรไลออนส์จันทบุรี		องค์กรการกุศล	๐-๓๙๓๑-๒๒๗๕	๐๘-๑๗๒๓-๘๑๘๗	
๖	สโมสรไลออนส์เมืองจันท		องค์กรการกุศล	๐-๓๙๓๑-๓๔๕๒	๐๘-๑๘๖๕-๘๓๑๑	
๗	สโมสรโรตารี จันทบูร		องค์กรการกุศล	๐-๓๙๓๑-๑๙๔๑	๐๘-๑๕๗๕-๘๗๙๒	
๘	ขลุ้มมูลนิธิ	๖๙ ถ.เทศบาลสาย ๑ ต.ขลุ้ม อ.ขลุ้ม	ด้านกู้ชีพ-กู้ภัย	๐-๓๙๔๔-๑๐๑๔	๐๘-๙๕๔๔-๖๖๒๑	
๙	มูลนิธิศาลสมเด็จพระเจ้าตากสินมหาราช	ถ.ท่าหลวง ต.วัดใหม่ อ.เมืองจันทบุรี	องค์กรการกุศล	๐-๓๙๓๑-๒๙๒๗	๐๘-๑๑๕๔-๐๓๐๓	
รวม						



ภาคผนวก ฉ-๓ : บัญชีรายชื่อผู้เชี่ยวชาญด้านสาธารณสุข

ลำดับที่	ชื่อ - สกุล	สังกัดหน่วยงาน	หมายเลขโทรศัพท์	ผู้เชี่ยวชาญด้าน
๑	นพ.อภิรักษ์ พิศุทธิ์อาภรณ์	สนง.สาธารณสุขจังหวัดจันทบุรี	๐๘-๑๘๓๑-๙๙๐๒	ด้านโรคระบาด
	นพ.วรา เศลวัฒนะกุล	สนง.สาธารณสุขจังหวัดจันทบุรี		
	นพ.ธีระพงศ์ ตุนาค	ผอ.โรงพยาบาลพระปกเกล้า	๐-๓๙๓๑-๑๑๖๖	
๒	นายสุรชาติ ฉวีภักดิ์	ศูนย์วิจัยและพัฒนาประมงชายฝั่งจันทบุรี	๐-๓๙๓๒-๐๙๕๙	ด้านโรคระบาดสัตว์
	นายธเนศ โพธิ์ทอง	ศูนย์วิจัยและบำรุงพันธุ์สัตว์จันทบุรี	๐-๓๙๔๖-๐๘๘๒	
	นายสมพร รุ่งกำเนิดวงศ์	ประมงจังหวัดจันทบุรี	๐-๓๙๓๒-๗๐๓๕	
	นายชาติชาย ยิ้มเครือ	ปศุสัตว์จังหวัดจันทบุรี	๐-๓๙๓๑-๒๖๐๑	
	นายธนู พรรคอนันต์	หน.ศูนย์ควบคุมโรคติดต่อ นำโดยแมลง ที่ ๖.๕ จันทบุรี	๐-๓๙๓๑-๑๗๙๒	
๓	นางปัทมา นามวงษ์	เกษตรจังหวัดจันทบุรี	๐-๓๙๓๒-๒๑๕๘	ระบาดศัตรูพืช
	.นางสาวธารารัตน์ โพธิ์ศรี	เกษตรและสหกรณ์จังหวัดจันทบุรี	๐๖-๑๔๑๖-๐๑๐๘	
๔	นางภาสินี สุวรรณเจริญ	สำนักงาน ปก.จังหวัดจันทบุรี	๐ ๓๙๓๑ ๒๑๐๐	ด้านคมนาคมและการขนส่ง
	นายบุญส่ง ศรีบุญชัย	สำนักงาน ปก.จังหวัดจันทบุรี	๐๘-๑๗๖๒-๓๓๘๖	
	นายคมกฤต ดีจิงวิภาต	ผู้อำนวยการแขวงทางหลวงจันทบุรี	๐-๓๙๓๑-๑๐๑๔	
	นายชาญยุทธ กองเกิด	ผู้อำนวยการแขวงทางหลวงจันทบุรี	๐-๓๙๓๘-๙๐๖๖	
	ว่าที่ ร.ต.หญิง นवलพร ไชยเดชกำจร	สำนักงานขนส่งจังหวัดจันทบุรี	๐๘-๙๓๑-๑๑๘๗	
	พล.ต.พร้อมพล นิตยวัลย์	สารวัตร สถานีตำรวจทางหลวง ๔ กองกำกับการ ๓	๐-๓๙๓๗-๓๗๒๖	
	นายสุรศักดิ์ แจ่มจุล	ผอ.สำนักงานเจ้าท่าภูมิภาคสาขาจันทบุรี	๐-๓๙๓๑-๑๗๕๕	
	พ.ต.ท.อนุพันธ์ สมบูรณ์ทรัพย์	สารวัตรสถานีตำรวจน้ำ ๔ กองกำกับการ ๕	๐-๓๙๓๙-๑๓๑๘	
	พล.ต.ต.นราเดช กลมทุกสิ่ง			
๕	ร.ต.ต.ธันวา วงษ์นุ่น	กองบังคับการตำรวจภูธรจังหวัดจันทบุรี	๐๘-๑๙๘๓-๒๒๔๖	ด้านนิติการ
	ด.ต. อัครธรรย์ ทองทัฬ	กองบังคับการตำรวจภูธรจังหวัดจันทบุรี	๐๘-๙๐๙๙-๔๙๕๑	
	ส.ต.อ. รุ่งโรจน์ บำรุงรักษ์	กองบังคับการตำรวจภูธรจังหวัดจันทบุรี	๐๘-๔๗๗๘-๒๗๘๙	
	ด.ต.กิตติศักดิ์ แสงสุธา	กองบังคับการตำรวจภูธรจังหวัดจันทบุรี	๐-๓๙๓๘-๗๓๐๔	
	น.อ. ธนาธิป แซ่เซตการณ	หน่วยปฏิบัติการบูรณะเปิดด้านมนุษยธรรม กองทัพอากาศ	๐๘-๐๖๓๗-๗๔๑๑	
	ว่าที่ พ.ต.อ.พรชัย แซ่มซ้อย	กองกำกับการตำรวจตระเวนชายแดนที่ ๑๑	๐๘-๖๐๑๖-๘๔๐๘	
๖	ผบ.ฝูงบินทหารเรือ ๓๑๔๑		๐-๓๙๓๑-๒๙๒๒	ภัยทางอากาศ
๗	พล.ต.ต.นราเดช กลมทุกสิ่ง	ผู้บังคับการตำรวจภูธรจันทบุรี	๐-๓๙๓๑-๑๑๕	การระงับการชุมนุมประท้วงและการก่อการจลาจล
	ว่าที่ พ.ต.อ.พรชัย แซ่มซ้อย	กก.ตชด.๑๑	๐๘-๖๐๑๖-๘๔๐๘	
	พล.ต.ท.หทัยเทพ กิริธองกูร	ผู้บัญชาการมณฑลทหารบกที่ ๑๙	๐-๓๗๒๓-๑๐๐๒	
	พล.เรือโทณรงค์ สิทธินนท์	ผู้บัญชาการป้องกันชายแดนจันทบุรีและตราด	๐-๓๙๓๑-๑๔๔	
	นาวาเอก วงศ์ดนัย ปานนัม	หน่วยเฉพาะกิจนาวิกโยธิน	๐-๓๙๔๔-๗๘๕๐	
	น.ท.พิทักษ์ภูมิ วงศ์สุวรรณ	กองพันทหารราบที่ ๒ กรมทหารราบที่ ๑ กองพลนาวิกโยธิน	๐-๓๙๓๑-๑๑๘๒	
	พล.ร.ต.อุทาน คล้ายผึ้ง	รอง ผอ.รักษาความมั่นคงภายในจังหวัดจันทบุรี (ฝ่ายทหาร)	๐-๓๙๓๑-๒๔๙๔	
๘	นายสมพล คุ่มพวงดี	สถานีอุตุนิยมวิทยาจันทบุรี	๐๘-๙๘๐๖-๘๒๕๑	ด้านอุตุนิยมวิทยา

ลำดับ ร.	ชื่อ - สกุล	สังกัดหน่วยงาน	หมายเลขโทรศัพท์	ผู้เชี่ยวชาญด้าน
๙	นายพิชิต ราชอิธราช	สำนักงานเทศบาลเมืองจันทบุรี	๐๘-๑๓๕๕-๔๐๕๐	ด้านอค์คีภัย
	นายสถาพร สุขดี	สำนักงานเทศบาลเมืองขลุง	๐๘-๑๘๖๔-๙๘๑๑	
๑๐	นายพัฒนคมภ ภูประเสริฐ	พัฒนาสังคมและความมั่นคงของมนุษย์จังหวัดจันทบุรี	๐-๓๙๓๑-๒๕๕๒	สงเคราะห์ผู้ประสบภัย
	นายจิรัฒน์ เรณูมาร	ผอ.ศูนย์คุ้มครองคนไร้ที่พึ่งจังหวัดจันทบุรี	๐-๓๙๔๗-๑๗๐๘	
	ว่าที่ รต. สิทธา โฆษิตสัมพันธวงศ์	สำนักงาน ปก.จันทบุรี	๐๘-๓๘๓๙-๑๘๔๔	
๑๑	นายรวมศิลป์ มานะจงประเสริฐ	ผอ.ทรัพยากรธรรมชาติและสิ่งแวดล้อมจันทบุรี	๐-๓๙๓๑-๓๔๐๔	ด้านภัยจากช้างป่า
	นายชวินทร์ ปิ่นแก้ว	หัวหน้าอุทยานแห่งชาติเขาคิชฌกูฏ	๐-๓๙๖๐-๙๖๖๖	
	นายธวัช เจนการ	หัวหน้าอุทยานแห่งชาติน้ำตกพลิ้ว	๐-๓๙๔๓-๔๕๒๘	
	นายอนันต์ นพเวช	หัวหน้าอุทยานแห่งชาติเขาสีบท้าชัน	๐๘-๑๐๐๐-๑๑๖๖	
	นายเอกชัย แสนดี	หัวหน้าเขตรักษาพันธุ์สัตว์ป่าเขาสอยดาว	๐-๓๙๔๖-๐๔๐๔	
	นางธรรมาทิป ศรีพันธ์	สนง.ป้องกันและบรรเทาสาธารณภัยจังหวัดจันทบุรี	๐๖-๖๑๕๔-๔๖๙๕	

ภาคผนวก ฉ-4 : บัญชีฐานข้อมูล อปพร.

ลำดับที่	อำเภอ	จำนวน อปพร.	โทรศัพท์/โทรสาร	หมายเหตุ
	ศูนย์ อปพร. (อปท.)			
๑	อำเภอเมืองจันทบุรี	๘๕๗		
	๑.๑ ศูนย์ อปพร. ทม.จันทบุรี	๑๙๖	๐-๓๙๓-๑๑๐๖	
	๑.๒ ศูนย์ อปพร. ทม.ท่าช้าง	๓	๐-๓๙๔๗-๑๔๗๗	
	๑.๓ ศูนย์ อปพร. ทม.จันทนิมิต	๑๗	๐-๓๙๓๑-๑๐๗๓	
	๑.๔ ศูนย์ อปพร. ทต.แสลง	๒๑	๐-๓๙๔๘-๐๒๘๕	
	๑.๕ ศูนย์ อปพร. ทต.หนองบัว	๓	๐-๓๙๔๖-๐๒๙๘	
	๑.๖ ศูนย์ อปพร. ทต.เกาะขวาง	๓๗	๐-๓๙๔๖-๐๒๙๑	
	๑.๗ ศูนย์ อปพร. ทต.พลับพลานารายณ์	๑๗๔	๐-๓๙๔๑-๘๔๙๘	
	๑.๘ ศูนย์ อปพร. ทต.บางกะจะ	๔๑	๐-๓๙๓๙-๑๕๑๖	
	๑.๙ ศูนย์ อปพร. ทต.ค่ายเนินวง	๔	๐-๓๙๓๙-๑๓๖๑	
	๑.๑๐ ศูนย์ อปพร. ทต.พลับปลา	๖	๐-๓๙๔๑-๙๐๑๗	
	๑.๑๑ ศูนย์ อปพร. อบต.คมบาง	๘๕	๐-๓๙๓๙-๗๐๖๖	
	๑.๑๒ ศูนย์ อปพร. อบต.คลองนารายณ์	๖๗	๐-๓๙๔๖-๐๑๑๓	
	๑.๑๓ ศูนย์ อปพร. อบต.ท่าช้าง	๑๔๓	๐-๓๙๔๘-๐๓๙๗	
	๑.๑๔ ศูนย์ อปพร. อบต.หนองบัว	๖๐	๐-๓๙๔๙-๘๐๒๘	
๒	อำเภอท่าใหม่	๕๒๖		
	๒.๑ ศูนย์ อปพร. ทม.ท่าใหม่	๔๖	๐-๓๙๔๓-๑๕๐๒	
	๒.๒ ศูนย์ อปพร. ทต.เขาบายศรี	๖๘	๐-๓๙๔๙-๕๐๒๕	
	๒.๓ ศูนย์ อปพร. ทต.เนินสูง	๑๖	๐-๓๙๔๙-๔๑๑๐	
	๒.๔ ศูนย์ อปพร. ทต.เขาหัว-พลอยแหวน	๑๖	๐-๓๙๔๙-๔๑๕๕	
	๒.๕ ศูนย์ อปพร. ทต.หนองคล้า	๑๒๙	๐-๓๙๔๓-๗๒๙๐	
	๒.๖ ศูนย์ อปพร. ทต.สองพี่น้อง	๗๒	๐-๓๙๔๓-๓๖๑๖	
	๒.๗ ศูนย์ อปพร. อบต.เขาแก้ว	๓๗	๐-๓๙๔๖-๐๗๕๘	
	๒.๘ ศูนย์ อปพร. อบต.โขมง	๓	๐-๓๙๔๓-๓๔๐๖	
	๒.๙ ศูนย์ อปพร. อบต.คลองขุด	๗๕	๐-๓๙๔๓-๓๖๖๖	
	๒.๑๐ ศูนย์ อปพร. อบต.ตะกาดเง้า	-	๐-๓๙๔๖-๐๑๗๑	
	๒.๑๑ ศูนย์ อปพร. อบต.ทุ่งเบญจา	๕	๐-๓๙๔๖-๐๖๑๓	
	๒.๑๒ ศูนย์ อปพร. อบต.รำพัน	๖	๐-๓๙๔๖-๐๑๔๕	
	๒.๑๓ ศูนย์ อปพร. อบต.สีพยา-บ่อพุ	๕๓	๐-๓๙๓๙-๑๖๓๗	

ลำดับที่	อำเภอ	จำนวน อปพร.	โทรศัพท์/โทรสาร	หมายเหตุ
	ศูนย์ อปพร. (อปท.)			
๓	อำเภอขลุง	๔๘๗		
	๓.๑ ศูนย์ อปพร. ทม. ขลุง	๑๔	๐-๓๙๔๔-๑๓๒๗	
	๓.๒ ศูนย์ อปพร. ทต.เกวียนหัก	๒๒	๐-๓๙๔๔-๓๑๙๔	
	๓.๓ ศูนย์ อปพร. ทต.ช้าง	๕๗	๐-๓๙๔๔-๑๕๓๒	
	๓.๔ ศูนย์ อปพร. ทต.ตากพรหม	๘๕	๐-๓๙๔๖-๐๙๔๙	
	๓.๕ ศูนย์ อปพร. ทต.บ่อ	๕๘	๐-๓๙๔๒-๔๒๓๕	
	๓.๖ ศูนย์ อปพร. ทต.บ่อเวฬุ	๔๔	๐-๓๙๔๙-๒๔๕๐	
	๓.๗ ศูนย์ อปพร. ทต.วันยาว	๔๑	๐-๓๙๔๒-๔๙๕๒	
	๓.๘ ศูนย์ อปพร. อบต.ตรอกนอง	๓๖	๐-๓๙๓๘-๖๑๙๐	
	๓.๙ ศูนย์ อปพร. อบต.ตะปอน	๔๗	๐-๓๙๔๒-๖๐๑๗	
	๓.๑๐ ศูนย์ อปพร. อบต.บางชัน	๑๖	๐-๓๙๔๙-๒๒๔๖	
	๓.๑๑ ศูนย์ อปพร. อบต.มาบไฟ	๖๕	๐-๓๙๔๑-๓๓๒๑	
	๓.๑๒ ศูนย์ อปพร. อบต.วังสรรพรส	๒	๐-๓๙๔๙-๒๒๔๖	
๔	อำเภอมะขาม	๑๓๙		
	๔.๑ ศูนย์ อปพร. ทต.ฉมัน	๗	๐-๓๙๔๘-๐๓๘๙	
	๔.๒ ศูนย์ อปพร. ทต.ท่าหลวง	๒	๐-๓๙๔๑-๑๙๖๗	
	๔.๓ ศูนย์ อปพร. ทต.ปึกวี	๓	๐-๓๙๖๐-๐๑๙๑	
	๔.๔ ศูนย์ อปพร. ทต.มะขาม	๑๑	๐-๓๙๓๘-๙๑๓๙	
	๔.๕ ศูนย์ อปพร. ทต.มะขามเมืองใหม่	-	๐-๓๙๓๘-๙๕๓๕	
	๔.๖ ศูนย์ อปพร. ทต.วังแซ้ม	๔๔	๐-๓๙๔๘-๐๕๑๒	
	๔.๗ ศูนย์ อปพร. ทต.อ่างศิรี	๗๒	๐-๓๙๓๘-๙๕๓๙	
๕	อำเภอโป่งน้ำร้อน	๓๐๐		
	๕.๑ ศูนย์ อปพร. ทต.คลองใหญ่	๒๗	๐-๓๙๔๙-๖๖๒๘	
	๕.๒ ศูนย์ อปพร.ทต.ทับไทร	๒๘	๐-๓๙๔๔-๗๓๑๗	
	๕.๓ ศูนย์ อปพร. ทต.โป่งน้ำร้อน	๕๓	๐-๓๙๓๘-๗๑๑๐	
	๕.๔ ศูนย์ อปพร. ทต.หนองตากง	๘๘	๐-๓๙๓๒-๖๒๗๖	
	๕.๕ ศูนย์ อปพร. อบต.เทพนิมิต	๒	๐-๓๙๔๙-๖๒๒๗	
	๕.๖ ศูนย์ อปพร. อบต.โป่งน้ำร้อน	๑๐๑	๐-๓๙๓๘-๗๒๗๔	

ลำดับที่	อำเภอ	จำนวน อปพร.	โทรศัพท์/โทรสาร	หมายเหตุ
	ศูนย์ อปพร. (อปท.)			
๖	อำเภอนายายอาม	๒๗๒		
	๖.๑ ศูนย์ อปพร. ทต.ช้างข้าม	๖๗	๐-๓๙๓๗-๐๐๘๑	
	๖.๒ ศูนย์ อปพร. ทต.นายายอาม	๖๗	๐-๓๙๔๔-๑๐๐๙	
	๖.๓ ศูนย์ อปพร. ทต.สนามไชย	๔	๐-๓๙๔๑-๗๒๕๔	
	๖.๔ ศูนย์ อปพร. อบต.เกาะแจะ	๓๙	๐-๓๙๓๙-๘๑๑๕	
	๖.๕ ศูนย์ อปพร. อบต.นายายอาม	๖๗	๐-๓๙๔๔-๑๐๐๙	
	๖.๖ ศูนย์ อปพร. อบต.วังไตนด	๒	๐-๓๙๔๘-๐๒๙๙	
	๖.๗ ศูนย์ อปพร. อบต.วังใหม่	๒๖	๐-๓๙๔๙-๑๖๓๔	
๗	อำเภอสอยดาว	๒๑๙		
	๖.๑ ศูนย์ อปพร. ทต.ทรายขาว	๕๐	๐-๓๙๔๘-๐๔๐๑	
	๖.๒ ศูนย์ อปพร. ทต.ทับช้าง	๖๖	๐-๓๙๓๙-๓๐๒๐	
	๖.๓ ศูนย์ อปพร. อบต.ทรายขาว	-	๐-๓๙๓๖-๔๕๖๖	
	๖.๓ ศูนย์ อปพร. อบต.ทุ่งขนาน	๑๘	๐-๓๙๔๙-๗๕๓๗	
	๖.๓ ศูนย์ อปพร. อบต.ปะตง	๖๗	๐-๓๙๓๘-๑๕๕๙	
	๖.๓ ศูนย์ อปพร. อบต.สะตอ	๑๘	๐-๓๙๓๙-๔๐๗๗	
๘	อำเภอแก่งหางแมว	๓๒๕		
	๖.๑ ศูนย์ อปพร. ทต.พวา	๑๔๘	๐-๓๙๔๙-๐๔๒๕	
	๖.๒ ศูนย์ อปพร. อบต.แก่งหางแมว.	๒๔	๐-๓๙๓๐-๘๐๒๕	
	๖.๓ ศูนย์ อปพร. อบต.เขาวงกต	๔๙	๐-๓๙๔๙-๐๐๔๙	
	๖.๔ ศูนย์ อปพร. อบต.สามพี่น้อง	๖๗	๐-๓๙๔๙-๐๖๔๕	
	๖.๕ ศูนย์ อปพร. อบต.ขุนซ่อง	๓๗	๐-๓๙๓๐-๘๙๓๖	
๙	อำเภอเขาคิชฌกูฏ	๓๔๑		
	๖.๑ ศูนย์ อปพร. ทต.คลองพลู	๑๐	๐-๓๙๔๙-๓๕๕๔	
	๖.๒ ศูนย์ อปพร. ทต.จันทเขลม	๗๓	๐-๓๙๓๐-๙๙๖๒	
	๖.๓ ศูนย์ อปพร. ทต.ซากไทย	๗๑	๐-๓๙๓๔-๓๓๘๑	
	๖.๔ ศูนย์ อปพร. ทต.ตะเคียนทอง	๗๕	๐-๓๙๔๖-๐๙๑๗	
	๖.๕ ศูนย์ อปพร. ทต.พลวง	๑๑๒	๐-๓๙๓๐-๖๒๘๔	
๑๐	อำเภอแหลมสิงห์	๑๘๓		
	๖.๑ ศูนย์ อปพร. ทต.ปากน้ำแหลมสิงห์	๙๑	๐-๓๙๔๙-๙๕๕๕	
	๖.๒ ศูนย์ อปพร. ทต.พลั่ว	๔๗	๐-๓๙๔๓-๔๓๑๐	

ลำดับที่	อำเภอ	จำนวน อปพร.	โทรศัพท์/โทรสาร	หมายเหตุ
	ศูนย์ อปพร. (อปท.)			
	๖.๓ ศูนย์ อปพร. อบต.เกาะเปริด	๓	๐-๓๙๔๔-๔๔๐๐	
	๖.๔ ศูนย์ อปพร. อบต.บางกะไชย	๑	๐-๓๙๓๙-๗๙๐๕	
	๖.๕ ศูนย์ อปพร. อบต.บางสระเก้า	๓๘	๐-๓๙๔๖-๐๒๐๓	
	๖.๖ ศูนย์ อปพร. อบต.หนองขี้ม	๓	๐-๓๙๔๔-๔๐๗๗	
รวม	๘๑ ศูนย์	๓,๖๖๔		

ภาคผนวก ช

---

ข้อมูลสถานีเตือนภัย หอเตือนภัย ป้ายเตือนภัย สัญญาณเตือนภัย  
และหอกระจายข่าว

ภาคผนวก ข : ข้อมูลสถานีเตือนภัย หอเตือนภัย ป้ายเตือนภัย สัญญาณเตือนภัย และหอกระจายข่าว  
จังหวัดจันทบุรี

ลำดับที่	ชนิดอุปกรณ์เตือนภัย	ที่ตั้ง	หน่วยงานรับผิดชอบ	ผู้ประสานงาน/ ผู้รับผิดชอบ	เบอร์โทรศัพท์
๑	สถานีวัดปริมาณน้ำฝน/เครื่องวัดปริมาณน้ำฝน	สถานีอุตุนิยม จันทบุรี	สถานีอุตุนิยม จันทบุรี		๐๘-๙๘๐๖-๘๒๕๑
		ที่ว่าการเมืองอำเภอขลุง	ที่ว่าการเมืองอำเภอขลุง		๐๓๙-๔๔๑๐๙๓
		ที่ว่าการอำเภอท่าใหม่	ที่ว่าการอำเภอท่าใหม่		๐๓๙-๔๓๑๐๙๐
		ที่ว่าการอำเภอนายายอาม	ที่ว่าการอำเภอนายายอาม		๐๓๙-๔๔๑๐๗๖
		ที่ว่าการอำเภอแหลมสิงห์	ที่ว่าการอำเภอแหลมสิงห์		๐๓๙-๔๔๙๓๓๓
		ที่ว่าการอำเภอโป่งน้ำร้อน	ที่ว่าการอำเภอโป่งน้ำร้อน		๐๓๙-๓๘๗๐๓๕
		ที่ว่าการอำเภอมะขาม	ที่ว่าการอำเภอมะขาม		๐๓๙-๓๘๙๕๐๐
		ที่ว่าการอำเภอแก้งหางแมว	ที่ว่าการอำเภอแก้งหางแมว		
		ที่ว่าการอำเภอสอยดาว	ที่ว่าการอำเภอสอยดาว		๐๓๙-๓๘๑๐๗๑
		ที่ว่าการอำเภอศิขมกู่	ที่ว่าการอำเภอศิขมกู่		๐๓๙-๓๐๙๑๑๖
		บ้านโป่งโรงเข็น (Z.๒๑)	ที่ว่าการอำเภอมะขาม		๐๓๙-๓๘๙๕๐๐
		บ้านขุนซ่อง (Z.๒๘)	ที่ว่าการอำเภอแก้งหางแมว		
		อ่างเก็บน้ำศาลทราย	อ่างเก็บน้ำศาลทราย		
		ฝายท่าระม้า	ฝายท่าระม้า		๐๘๘-๕๑๙๘๕๙๙
		ฝายยางจันทบุรี	ฝายยางจันทบุรี		๐๘๕-๙๖๓๓๔๓๗
		คันกั้นน้ำเค็มแหลมสิงห์	คันกั้นน้ำเค็มแหลมสิงห์		
		อ่างเก็บน้ำคลองประแกด	อ่างเก็บน้ำคลองประแกด		
ปตร.วังโตนด	ปตร.วังโตนด				
อ่างเก็บน้ำคลองพระพุทธ	อ่างเก็บน้ำคลองพระพุทธ				
๒	สถานีวัดการเคลื่อนที่ของดิน	เขื่อนคีรีธาร			
๓	หอเตือนภัย/หอเตือนภัยจากสึนามิ	หาดเจ้าหลาว	สถานีอุตุนิยมวิทยา		๐๘-๙๘๐๖-๘๒๕๑
		หาดแหลมเสด็จ			๐๘-๙๘๐๖-๘๒๕๑
		ชายหาดแหลมสิงห์			
		ศูนย์ศึกษาการพัฒนาอ่าวคุ้งกระเบน			
		ศาลาประจำหมู่บ้าน ม.๕ ต.คลองขุด	กรม ปก.		
		บ้านแกลง ม.๑๐ ต.วังแฉิม			
		บ้านทุ่งเพล			
		บ้านผู้ใหญ่บ้าน ม.๖ ต.คลองพลู			
วังแฉิม	สถานีอุตุนิยมวิทยาจันทบุรี		๐๘-๙๘๐๖-๘๒๕๑		



	ชนิดอุปกรณ์เตือนภัย	ที่ตั้ง	หน่วยงานรับผิดชอบ	ผู้ประสานงาน/ ผู้รับผิดชอบ	เบอร์โทรศัพท์
		จันทนิมิต	ทต.จันทนิมิต	นายคมจักร ถาวรวิริยะนันท์	๐-๓๙๓๑-๑๐๗๓
		แสง	ทต.แสง	นายทศพล วงษ์กำป็น	๐-๓๙๔๘-๐๒๘๕
		หนองบัว	ทต.หนองบัว	นายจรัสชัย เขาหนองบัว	๐-๓๙๔๖-๐๒๙๘
		เกาะขวาง	ทต.เกาะขวาง	นายประยูทธ วาสนาวิน	๐-๓๙๔๖-๐๒๙๑
		บางกะจะ	ทต.บางกะจะ	นายสิทธิรัตน์ ศรีจันทร์	๐-๓๙๓๙-๑๕๑๖
		พลับพลาณารายณ์	ทต.พลับพลาณารายณ์	นายณัฐวัฒน์ เรืองชัยโชค	๐-๓๙๔๖-๐๑๑๓
		ค่ายเนินวง	ทต.ค่ายเนินวง	นายสนั่น นาคแก้ว	๐-๓๙๓๙-๑๓๖๑
		หนองบัว	อบต.หนองบัว	นายสมโภชน์ ชินวงศ์	๐-๓๙๔๙-๘๐๒๘
		คมบาง	อบต.คมบาง	นายวิวัฒน์ ทัศนาศ	๐-๓๙๓๙-๗๐๖๖
		คลองนารายณ์	อบต.คลองนารายณ์	นายเจริญ อินสูตร	๐-๓๙๔๖-๐๑๑๓
		ท่าช้าง	อบต.ท่าช้าง	นายสมบูรณ์ บำรุงพนิชถาวร	๐-๓๙๔๘-๐๓๙๗
		หนองคล้า	ทต.หนองคล้า	นายธนเดช บุญหยง	๐-๓๙๔๓-๗๒๙๐
		สองพี่น้อง	ทต.สองพี่น้อง	นายปัญญา ชนะสิทธิ์	๐-๓๙๔๓-๓๖๑๖
		เนินสูง	ทต.เนินสูง	นายวิโรจน์ งามระเบียบ	๐-๓๙๔๙-๔๑๑๐
		เขาหัว-พลอยแหวน	ทต.เขาหัว-พลอยแหวน	นายวินัย แพทย์รังษี	๐-๓๙๔๙-๔๑๕๕
		สีพยา-บ่อพุ	อบต.สีพยา-บ่อพุ	นางธิดาวรรณ สวาสดี	๐-๓๙๓๙-๑๖๓๗
		เขาแก้ว	อบต.เขาแก้ว	นายพิเชษฐ บัญชาติฐ	๐-๓๙๔๖-๐๗๕๘
		ทุ่งเบญจา	อบต.ทุ่งเบญจา	นายสมชาย ลินจง	๐-๓๙๔๖-๐๖๑๓
		โขมง	อบต.โขมง	นายอภิชาติ วิสิทธิ์วงศ์	๐-๓๙๔๓-๓๔๐๖
		คลองขุด	อบต.คลองขุด	นายคณินวัฒน์ สุขสิริรัตน์	๐-๓๙๔๓-๓๖๖๖
		ช้าง	ทต.ช้าง	นายนิคม บ่อหลี	๐-๓๙๔๔-๑๕๓๒
		บ่อ	ทต.บ่อ	นายประชา ชัยยะ	๐-๓๙๔๒-๔๒๓๕
		เกวียนหัก	ทต.เกวียนหัก	นายพรพรมณ์ มุกดาสนิท	๐-๓๙๔๙-๓๑๙๔
		วันยาว	ทต.วันยาว	นายสมบูรณ์ จริตงาม	๐-๓๙๔๒-๔๔๕๒
		ตกพรม	ทต.ตกพรม	นายชุมพล เจนจัดการ	๐-๓๙๔๖-๐๙๔๙
		วังสรรพรส	อบต.วังสรรพรส	นายชลภาพร ไชยพงษ์	๐-๓๙๔๙-๒๒๔๖
		ตะปอน	อบต.ตะปอน	นายประมุข วัฒนะ	๐-๓๙๔๒-๖๐๑๗
		ช้างข้าม	ทต.ช้างข้าม	นางสาวพัชรินทร์ จินดาพร	๐-๓๙๓๗-๐๐๘๑
		นายายอาม	ทต.นายายอาม	นายอานนต์ รัตโนภาส	๐-๓๙๔๔-๑๐๐๙
		สนามไชย	ทต.สนามไชย	นายบัญญัติ อินทนน	๐-๓๙๔๑-๗๒๕๔
		กระแจะ	อบต.กระแจะ	นายประจวบ เหมเวช	๐-๓๙๓๙-๘๑๑๕
		วังโดนด	อบต.วังโดนด	นายประกอบ แก้ววิเชียร	๐-๓๙๔๘-๐๒๙๙
		นายายอาม	อบต.นายายอาม	นายศุภกิจ จินดาพร	๐-๓๙๔๔-๑๐๐๙
		วังใหม่	อบต.วังใหม่	นายนริศ กิจอุดม	๐-๓๙๔๙-๑๖๓๔
		พลี	ทต.พลี	นายรังสรรค์ เจริญวัย	๐-๓๙๔๓-๔๓๑๐
		เกาะเปริด	อบต.เกาะเปริด	นายบุญเชิด อุดมเลิศวนสิน	๐-๓๙๔๔-๔๔๐๐

	ชนิดอุปกรณ์เตือนภัย	ที่ตั้ง	หน่วยงานรับผิดชอบ	ผู้ประสานงาน/ ผู้รับผิดชอบ	เบอร์โทรศัพท์
		บางกะไชย	อบต.บางกะไชย	นายบุญเลิศ บุญมานะ	๐-๓๙๓๙-๗๙๐๕
		บางสระเก้า	อบต.บางสระเก้า	นายสมชาย ทองอ่อน	๐-๓๙๔๖-๐๒๐๓
		หนองขี้ม	อบต.หนองขี้ม	นายธนกรณ์ ชาวแกลง	๐-๓๙๔๔-๔๐๗๗
		มะขาม	ทต.มะขาม	นายอุทิศ สุจิระสกุล	๐-๓๙๓๘-๙๑๓๙
		วังแฉิม	ทต.วังแฉิม	นายมานิตย์ จันทร์เจิม	๐-๓๙๔๘-๐๕๑๒
		อ่างคีรี	ทต.อ่างคีรี	นายประเสริฐ ผลมาก	๐-๓๙๓๘-๙๕๓๙
		คลองใหญ่	ทต.คลองใหญ่	นายยัง พละกุล	๐-๓๙๔๙-๖๖๒๘
		โป่งน้ำร้อน	ทต.โป่งน้ำร้อน	นายพิณิจ เพชรนำชม	๐-๓๙๓๘-๗๐๓๘
		เทพนิมิต	อบต.เทพนิมิต	นายไชยพิท ดวงตา	๐-๓๙๔๙-๖๒๒๗
		ทรายขาว	ทต.ทรายขาว	นายประเสริฐ กุศลสนอง	๐-๓๙๓๖-๔๕๖๖
		ทับช้าง	ทต.ทับช้าง	ว่าที่ ร.ท.สมบัติ จิ่งตระกูล	๐-๓๙๓๙-๓๐๒๐
		ปะตง	อบต.ปะตง	นายไทยพิชิต ดวงตา	๐-๓๙๓๘-๑๕๕๙
		ทรายขาว	อบต.ทรายขาว	นายเจษฎา จันทุ	๐-๓๙๓๖-๔๕๖๖
		ทุ่งขนาน	อบต.ทุ่งขนาน	นางอัญชลี แจ่มแจ่ม	๐-๓๙๔๙-๗๕๓๗
		สะตอน	อบต.สะตอน	นายใบ เทวโลก	๐-๓๙๓๙-๔๐๗๗
		ตะเคียนทอง	ทต.ตะเคียนทอง	นายประจิดดี พงษ์สำราญ	๐-๓๙๔๖-๐๙๑๗
		พลวง	ทต.พลวง	นายณัฏพงค์ อินทอง	๐-๓๙๓๐-๖๒๘๔
		ชากไทย	ทต.ชากไทย	นายชยุตม์เทพ ปีกดิ่ง	๐-๓๙๓๔-๓๓๘๑
		จันทเขลม	ทต.จันทเขลม	นายวัชรสิทธิ์โชค ศรีวิริญ	๐-๓๙๓๐-๙๙๖๒
		คลองพลุ	ทต.คลองพลุ	นายพฤต ผันผาย	๐-๓๙๔๙-๓๕๕๔
		แก่งหางแมว	อบต.แก่งหางแมว	นายวันชัย แสงสุวรรณ	๐-๓๙๓๐-๘๐๒๕
		เขาวงกต	อบต.เขาวงกต	นายสุทัศน์ เสาวโร	๐-๓๙๔๙-๐๐๔๙
๕	สถานีตรวจวัดสภาพอากาศ	สถานีอุตุนิยมวิทยาจังหวัด จันทบุรี	อุตุนิยมวิทยาจังหวัด จันทบุรี		๐๘-๙๘๐๖-๘๒๕๑
๖	สถานีเตือนภัยน้ำหลาก - ดินถล่ม (Early Warning)	บ้านตามูล	สนง.ทรัพยากรน้ำภาค ๖		๐๓๗-๒๑๓๖๓๘-๙
	บ้านวังยายมุก				
	บ้านเขาอ่าง				
	บ้านคลองกะพง				
	บ้านกงซีไร่				
	บ้านสะไทย				
	บ้านจันทาแป๊ะ				
	บ้านวานเหลือง				

	ชนิดอุปกรณ์เตือนภัย	ที่ตั้ง	หน่วยงานรับผิดชอบ	ผู้ประสานงาน/ ผู้รับผิดชอบ	เบอร์โทรศัพท์
		บ้านตะบกกเตี้ย			
		บ้านปะตงล่าง			
		บ้านดงจิก			
		บ้านหินกอง			
		บ้านโป่งเกตุ			
๗	สถานีตรวจวัดสภาพน้ำทางไกล อัตโนมัติ (โทรมาตร)	บ้านทับช้าง	สนง.ทรัพยากรน้ำภาค ๖		
๘	สถานีถ่ายทอดสัญญาณเตือนภัย (แม่ข่าย)	ทต.ตะเคียนทอง		นายประจิดต์ พงษ์สำราญ	
		ศูนย์ศึกษาการพัฒนาอ่าวคุ้ง กระเบน			๐-๓๙๔๓๓-๓๒๑๖-๘
		ทต.พลวง		นายณัฏพงค์ อินทอง	๐-๓๙๓๐-๖๒๘๔
		*ศูนย์ ปก. เขต ๑๗		นายชัยธวัช ศิริบวร	๐๘-๙๙๒๐-๑๖๔๙
		ทต.จันทเขลม		นายวัชรสิทธิ์โชค ศรีวิริญ	๐๘-๔๙๑๔-๑๐๒๗
		ทต.คลองพลู		นายพฤตมา ผันผาย	๐-๓๙๔๙-๓๕๕๔
		ทต.พลับพลา		นายมณเฑียร วานิชศรี	๐-๓๙๔๑-๙๐๑๗
		ทต.วังแซ้ม		นายมานิตย์ จันทร์เจิม	๐-๓๙๔๘-๐๕๑๒
		บ้านผู้ใหญ่บ้าน ม.๑๐ ต. คลองพลู		นายเอื้อน ถัมพวงษ์	๐๘-๔๗๗๓-๗๙๗๗
		เทศบาลตำบลฉนวน		นางธัญญธร บุญอภัย	๐-๓๙๔๘-๐๓๘๙
		.บ้านผู้ใหญ่บ้าน ม.๖ ต. คลองพลู		นายสมศักดิ์ ควรรสถาน	๐๘๕-๔๓๐๐๒๒๗
		๙	เครื่องรับสัญญาณเตือนภัยผ่าน ดาวเทียม (EVAC)	สนง.ปก.จันทบุรี	กรม ปก.
	สวท.จังหวัดจันทบุรี				
๑๐	เครื่องรับสัญญาณเตือนภัยในท้องที่ (TAR)	อบต.คลองขุด		นายคณินวัฒน์ สุขศิริ รัตน์	๐-๓๙๔๓๓-๓๖๖๖
		ทต.พลวง		นายณัฏพงค์ อินทอง	๐-๓๙๓๐-๖๒๘๔
		ทต.จันทเขลม		นายวัชรสิทธิ์โชค ศรีวิริญ	๐-๓๙๓๐-๙๙๖๒
		ทต.คลองพลู		นายพฤตมา ผันผาย	๐-๓๙๔๙-๓๕๕๔
		*ศูนย์ ปก. เขต ๑๗		นายชัยธวัช ศิริบวร	๐๘-๙๙๒๐-๑๖๔๙
		ทต.พลับพลา		นายมณเฑียร วานิชศรี	๐-๓๙๔๑-๙๐๑๗
		ทต.วังแซ้ม		นายมานิตย์ จันทร์เจิม	๐-๓๙๔๘-๐๕๑๒
		บ้านผู้ใหญ่บ้าน ม.๑๐ ต. วังแซ้ม		นายเอื้อน ถัมพวงษ์	๐๘-๔๗๗๓-๗๙๗๗
		เทศบาลตำบลฉนวน		นางธัญญธร บุญอภัย	๐-๓๙๔๘-๐๓๘๙

ภาคผนวก ซ

บัญชีเครื่องจักร ยานพาหนะ เครื่องมืออุปกรณ์ ในการป้องกันและ  
บรรเทาสาธารณภัย

บัญชียานพาหนะ/เครื่องจักรกล ในจังหวัดจันทบุรี

ที่	ยานพาหนะ/เครื่องจักรกล	จำนวน	หน่วยงาน	อำเภอ	ผู้ดูแล	หมายเลขโทรศัพท์
<b>ประเภทรถกู้ภัย</b>						
๑	รถตรวจการณ์	๑ คัน	สนง.ปภ.จันทบุรี	เมืองจันทบุรี	นางภาสินี สุวรรณเจริญ	๐-๓๙๔๓-๑๓๗๙
		๑ คัน	เทศบาลตำบลพลี	แหลมสิงห์	นายรังสรรค์ เจริญวัย	๐-๓๙๔๓-๔๓๑๐
		๑ คัน	อบต.คลองนารายณ์	เมืองจันทบุรี	นายเจริญ ยินสุตร	๐-๓๙๔๖-๐๑๑๓
		๑ คัน	เทศบาลตำบลพลับพลา	เมืองจันทบุรี	นายมณฑิร วาณิชศรี	๐-๓๙๔๑-๙๐๑๗
		๑ คัน	เทศบาลเมืองจันทนิมิต	เมืองจันทบุรี	นายคมจักร ถาวรวิริยะนันท์	๐-๓๙๓๑-๑๐๗๓
		๑ คัน	เทศบาลตำบลหนองตาตง	โป่งน้ำร้อน	นายบุญเลี้ยง นนทรรัตน์	๐-๓๙๔๘-๐๔๕๔
		๑ คัน	เทศบาลตำบลเกวียนหัก	ขลุง	นายพราหมณ์ มุกดาสนิท	๐-๓๙๔๙-๓๑๙๔
		๔ คัน	ศูนย์ ปภ. เขต ๑๗ จันทบุรี	มะขาม	นายชัยวัช ศิริบวร	๐-๓๙๓๑-๒๑๐๐
		๑ คัน	อบต. เขาวงกต	แก่งหางแมว	นายสุทัศน์ เสาวโร	๐-๓๙๔๙-๐๐๔๙
		๑ คัน	เทศบาลตำบลพลวง	เขาคิชฌกูฏ	นายณัฏพทังค์ อินทอง	๐-๓๙๓๐-๙๒๘๔
		๒ คัน	เทศบาลตำบลชากไทย	เขาคิชฌกูฏ	นายชยุตม์เทพ ป็อกตั้ง	๐-๓๙๔๓-๓๘๑๓
		๑ คัน	เทศบาลตำบลทรายขาว	สอยดาว	นายประเสริฐ กุศลสนอง	๐-๓๙๔๘-๐๔๐๑
	<b>รวม</b>	<b>๑๖ คัน</b>				
๒	รถยนต์เอนกประสงค์	๒ คัน	อบต.พลับพลา	เมืองจันทบุรี	นายสมบุรณ์ แวดอน	๐-๓๙๓๕-๕๖๕๒
		๑ คัน	เทศบาลตำบลหนองคล้า	ท่าใหม่	นายธนเดช บุญหยง	๐-๓๙๔๓-๗๒๙๐
		๑ คัน	เทศบาลตำบลปากน้ำแหลมสิงห์	แหลมสิงห์	นายสมนึก สายทอง	๐-๓๙๔๙-๙๕๕๕
		๑ คัน	เทศบาลเมืองจันทบุรี	เมืองจันทบุรี	นายกิจฐพร โชติสุวรรณ	๐-๓๙๓๑-๑๑๐๖
	<b>รวม</b>	<b>๕ คัน</b>				
๓	รถยนต์เคลื่อนที่เร็ว	๔ คัน	ขลุงมูลนิธิ	ขลุง		๐-๓๙๔๔-๓๓๓๓
		๒ คัน	เทศบาลตำบลบางกะจะ	เมืองจันทบุรี	นายสิทธิรัตน์ ศรีจันทร์	๐-๓๙๓๑-๑๕๑๖
		๑ คัน	เทศบาลตำบลพลับพลา นารายณ์	เมืองจันทบุรี	นายณัฐวัฒน์ เรืองชัยโชค	๐-๓๙๔๑-๘๔๙๘
		๒ คัน	อบต.ท่าช้าง	เมืองจันทบุรี	นายสมบุรณ์ บำรุงพนิชถาวร	๐-๓๙๔๘-๐๓๙๗
		๑ คัน	อบต.สามพี่น้อง	แก่งหางแมว	นายสุริยพงศ์ ทรงศิริ	๐-๓๙๔๙-๐๖๔๔-๖
		๑ คัน	เทศบาลตำบลพวา	แก่งหางแมว	นายกชพรรณ บุญส่ง	๐-๓๙๔๙-๐๔๒๕
		๑ คัน	เทศบาลเมืองจันทบุรี	เมืองจันทบุรี	นายกิจฐพร โชติสุวรรณ	๐-๓๙๓๑-๑๐๖๖
		๑ คัน	เทศบาลเมืองท่าช้าง	เมืองจันทบุรี	นายเฉลิมพล คักดีคำ	๐-๓๙๔๗-๑๔๗๗
		๑ คัน	อบต.หนองขี้ม	แหลมสิงห์	นายธนกรณ์ ขาวกลาง	๐-๓๙๔๔-๔๐๗๗
		๑ คัน	เทศบาลตำบลปากน้ำแหลมสิงห์	แหลมสิงห์	นายสมนึก สายทอง	๐-๓๙๔๙-๙๕๕๕
		๗ คัน	ศูนย์ ปภ. เขต ๑๗	มะขาม	นายจิตินันท์ อุดมสุข	๐-๓๙๓๑-๒๑๐๐
	<b>รวม</b>	<b>๒๒ คัน</b>				
๔	รถยนต์กู้ภัยเคลื่อนที่เร็ว	๑ คัน	สนง.ปภ.จันทบุรี	เมืองจันทบุรี	นางภาสินี สุวรรณเจริญ	๐-๓๙๔๓-๑๓๗๙
		๔ คัน	ศูนย์ ปภ. เขต ๑๗	มะขาม	นายชัยวัช ศิริบวร	๐-๓๙๓๑-๒๑๐๐

ที่	ยานพาหนะ/เครื่องจักรกล	จำนวน	หน่วยงาน	อำเภอ	ผู้ดูแล	หมายเลขโทรศัพท์
๕	รถยนต์กู้ภัยขนาดใหญ่	๓ คัน	ศูนย์ ปภ. เขต ๑๗	มะขาม	นายชัยวัช ศิริบรร	๐-๓๙๓๑-๒๑๐๐
๖	รถปฏิบัติการกู้ภัยสารเคมีและวัตถุอันตราย	๑ คัน	ศูนย์ ปภ. เขต ๑๗	มะขาม	นายชัยวัช ศิริบรร	๐-๓๙๓๑-๒๑๐๐
๗	รถไฟฟ้าส่องสว่าง	๓ คัน	ศูนย์ ปภ. เขต ๑๗	มะขาม	นายชัยวัช ศิริบรร	๐-๓๙๓๑-๒๑๐๐
๘	รถดับเพลิง ๖ ล้อขนาด ๑,๕๐๐ลิตร	๑ คัน	เทศบาลตำบลพวา	แก่งหางแมว	นายกษพรธณ บุญส่ง	๐-๓๙๔๙-๐๔๒๕
๙	รถดับเพลิงเอนกประสงค์	๑ คัน	อบต.หนองบัว	เมืองจันทบุรี		๐-๓๙๔๙-๘๐๒๘
		๑ คัน	เทศบาลตำบลพลี	แหลมสิงห์	นายรังสรรค์ เจริญวัย	๐-๓๙๔๓-๔๓๑๐
		๑ คัน	เทศบาลตำบลหนองคล้า	ท่าใหม่	นายธนเดช บุญหยง	๐-๓๙๔๓-๗๒๙๐
๑๐	รถดับเพลิงเอนกประสงค์	๑ คัน	เทศบาลตำบลโป่งน้ำร้อน	โป่งน้ำร้อน	นายพินิจ เพชรนำชม	๐-๓๙๓๘-๗๑๑๐
๑๑	รถดับเพลิงอาคาร	๒ คัน	เทศบาลตำบลจันทนิมิต	เมืองจันทบุรี	นายคมจักร ถาวรวิริยะนันท์	๐-๓๙๓๑-๑๐๗๓
		๑ คัน	เทศบาลตำบลบางกะจะ	เมืองจันทบุรี	นายสิทธิรัตน์ ศรีจันทร์	๐-๓๙๓๑-๑๕๑๖
		๑ คัน	เทศบาลตำบลพลับพลาจารย์	เมืองจันทบุรี	นายณัฐวัฒน์ เรืองชัยโชค	๐-๓๙๔๑-๘๔๙๘
		๒ คัน	เทศบาลตำบลทรายขาว	สอยดาว	นายประเสริฐ กุศลสนอง	๐-๓๙๔๘-๐๔๐๑
		๑ คัน	เทศบาลเมืองท่าช้าง	เมืองจันทบุรี	นายเฉลิมพล ศักดิ์คำ	๐-๓๙๔๗-๑๔๗๗
		๓ คัน	เทศบาลเมืองท่าใหม่	ท่าใหม่	นายรัชชัย สวัสดิชัย	๐-๓๙๔๓-๑๕๐๓
		๓ คัน	เทศบาลตำบลมะขาม	มะขาม	นายอุทิศ สุจิระสกุล	๐-๓๙๓๘-๙๑๓๙
		๑ คัน	เทศบาลตำบลหนองคล้า	ท่าใหม่	นายธนเดช บุญหยง	๐-๓๙๔๓-๗๒๙๐
		๓ คัน	เทศบาลตำบลนายายอาม	นายายอาม	นายอานนต์ รัตโนภาส	๐-๓๙๓๗-๑๒๗๐
		๑ คัน	เทศบาลตำบลช้างข้าม	นายายอาม	นางสาวพัชรินทร์ จินดาพรรณ	๐-๓๙๓๗-๐๐๘๑
		๑ คัน	เทศบาลตำบลหนองตาก	โป่งน้ำร้อน	นายบุญเลี้ยง นนทรรัตน์	๐-๓๙๔๘-๐๔๕๔
		๑ คัน	อบต.โป่งน้ำร้อน	โป่งน้ำร้อน	นายจรูญ เล่าเปี่ยม	๐-๓๙๓๘-๗๒๗๕
		๒ คัน	เทศบาลตำบลโป่งน้ำร้อน	โป่งน้ำร้อน	นายพินิจ เพชรนำชม	๐-๓๙๓๘-๗๐๓๘
		๔ คัน	ศูนย์ ปภ. เขต ๑๗	มะขาม	นายชัยวัช ศิริบรร	๐-๓๙๓๑-๒๑๐๐
		๑ คัน	เทศบาลตำบลปากน้ำแหลมสิงห์	แหลมสิงห์	นายสมนึก สายทอง	๐-๓๙๔๙-๙๕๕๕
	<b>รวม</b>	<b>๒๗ คัน</b>				
๑๒	รถดับเพลิงอาคาร ๔,๐๐๐ ลิ	๔ คัน	ศูนย์ ปภ. เขต ๑๗	มะขาม	นายชัยวัช ศิริบรร	๐-๓๙๓๑-๒๑๐๐
๑๓	รถดับเพลิงอาคาร ๘,๐๐๐ ลิ	๑ คัน	เทศบาลตำบลพลวง	เขาคิชฌกูฏ	นายณัฏพงค์ อินทอง	๐-๓๙๓๐-๙๒๘๔
๑๔	รถดับเพลิงพร้อมกระเช้า	๑ คัน	เทศบาลตำบลโป่งน้ำร้อน	โป่งน้ำร้อน	นายพินิจ เพชรนำชม	๐-๓๙๓๘-๗๐๓๘
๑๕	รถดับเพลิงชนิดหอน้ำ	๑ คัน	เทศบาลเมืองจันทบุรี	เมืองจันทบุรี	นายกิจฐพร โชติสุวรรณ	๐-๓๙๓๑-๑๐๖๖
	<b>พร้อมบันไดสูง ๓๒ เมตร</b>					
๑๖	รถดับเพลิงชนิดหอน้ำ	๒ คัน	ศูนย์ ปภ. เขต ๑๗	มะขาม	นายชัยวัช ศิริบรร	๐-๓๙๓๑-๒๑๐๐
	<b>พร้อมบันไดสูง ๓๕ เมตร</b>					
๑๗	รถดับไฟฟ้าพร้อมอุปกรณ์	๒ คัน	ศูนย์ ปภ. เขต ๑๗	มะขาม	นายชัยวัช ศิริบรร	๐-๓๙๓๑-๒๑๐๐
๑๘	รถยนต์ต่อต้วานวินากรรม	๓ คัน	ศูนย์ ปภ. เขต ๑๗	มะขาม	นายชัยวัช ศิริบรร	๐-๓๙๓๑-๒๑๐๐
๑๙	รถดับเพลิงโฟมและเคมี	๒ คัน	เทศบาลตำบลมะขาม	มะขาม	นายอุทิศ สุจิระสกุล	๐-๓๙๓๘-๙๑๓๙
		๒ คัน	ศูนย์ ปภ. เขต ๑๗	มะขาม	นายชัยวัช ศิริบรร	๐-๓๙๓๑-๒๑๐๐

ที่	งานพาหนะ/เครื่องจักร	จำนวน	หน่วยงาน	อำเภอ	ผู้ดูแล	หมายเลขโทรศัพท์
		๑ คัน	เทศบาลตำบลจันทนิมิต	เมืองจันทบุรี	นายคมจักร ถาวรวิริยะนันท์	๐-๓๙๓๑-๑๐๗๓
<b>ประเภทรถบรรทุก</b>						
๑	รถบรรทุกน้ำ ๒,๐๐๐ ลิตร	๔ คัน	เทศบาลเมืองขลุง	ขลุง	นายบุรินทร์ ธนอุดมมาน	๐-๓๙๔๔-๑๓๒๗
๒	รถบรรทุกน้ำ ๕,๐๐๐ ลิตร	๑ คัน	เทศบาลเมืองขลุง	ขลุง	นายบุรินทร์ ธนอุดมมาน	๐-๓๙๔๔-๑๓๒๗
		๑ คัน	เทศบาลตำบลพลี	แหลมสิงห์	นายรังสรรค์ เจริญวัย	๐-๓๙๔๓-๔๓๑๐
	<b>รวม</b>	<b>๒ คัน</b>				
๓	รถบรรทุกน้ำ ๕,๕๐๐ ลิตร	๑ คัน	เทศบาลตำบลตะเคียนทอง	เขาคิชฌกูฏ	นายประจิดต์ พงษ์สำราญ	๐-๓๙๓๐-๙๒๘๔
๔	รถบรรทุกน้ำ ๖,๐๐๐ ลิตร	๑ คัน	เทศบาลตำบลจันทนิมิต	เมืองจันทบุรี	นายวัชรสิทธิ์โชค ศรีวิริญ	๐-๓๙๓๑-๑๐๗๓
		๓ คัน	เทศบาลเมืองจันทบุรี	เมืองจันทบุรี	นายกฤษพร โชติสุวรรณ	๐-๓๙๓๑-๑๐๖๖
		๑ คัน	เทศบาลเมืองท่าช้าง	เมืองจันทบุรี	นายเฉลิมพล ศักดิ์คำ	๐-๓๙๓๒-๕๙๐๙
		๒ คัน	อบต. ท่าช้าง	เมืองจันทบุรี	นายสมบุญ บำรุงพินิจถาวร	๐-๓๙๔๘-๐๓๙๗
		๑ คัน	เทศบาลตำบลแสง	เมืองจันทบุรี	นายทศพล วงษ์กำป็น	๐-๓๙๔๘-๐๒๘๕
		๖ คัน	อบจ.จันทบุรี	เมืองจันทบุรี	นายธนาภณ กิจกาญจน์	๐-๓๙๓๑-๙๙๙๙
		๑ คัน	เทศบาลตำบลบางกะจะ	เมืองจันทบุรี	นายสิทธิรัตน์ ศรีจันทร์	๐-๓๙๓๑-๑๕๑๖
		๘ คัน	แขวงทางหลวงจันทบุรี	เมืองจันทบุรี	นายคมกฤต ดิษฐ์วิภาค	๐-๓๙๓๑-๑๐๑๔
		๑ คัน	แขวงทางหลวงชนบทจันทบุรี	มะขาม	นายชาญยุทธ กองเกิด	๐-๓๙๓๘-๙๐๖๖
		๑ คัน	อบต.บางสระเก้า	แหลมสิงห์	นายสมชาย ตองอ่อน	๐-๓๙๔๖-๐๒๐๓
		๑ คัน	เทศบาลตำบลเกวียนหัก	ขลุง	นายพรหมณ์ มุกดาสนิท	๐-๓๙๔๔-๓๑๙๔
		๑ คัน	อบต.โขมง	ท่าใหม่	นายอภิชาติ วิสิทธิ์วงศ์	๐-๓๙๔๓-๓๔๐๖
		๑ คัน	อบต.คลองขุด	ท่าใหม่	นายคณินวัฒน์ สุขศิริรัตน์	๐-๓๙๔๓-๓๖๖๖
		๑ คัน	เทศบาลเมืองท่าใหม่	ท่าใหม่	นายรัชชัย สวัสดิชัย	๐-๓๙๔๓-๑๕๐๓
		๑ คัน	เทศบาลตำบลเนินสูง	ท่าใหม่	นายวิโรจน์ งามระเบียบ	๐-๓๙๔๙-๔๑๑๐
		๒ คัน	เทศบาลตำบลหนองคล้า	ท่าใหม่	นายธนเดช บุญหยง	๐-๓๙๔๓-๗๒๙๐
		๑ คัน	อบต.เกาะปรีด	แหลมสิงห์	นายบุญเชิด อุดมเลิศวนสิน	๐-๓๙๔๔-๔๔๐๐
		๑ คัน	อบต.บางกระไชย	แหลมสิงห์	นายบุญเลิศ บุญมานะ	๐-๓๙๓๙-๗๙๐๕
		๑ คัน	อบต.หนองซิม	แหลมสิงห์	นายธนภรณ์ ชาวแกลง	๐-๓๙๔๔-๔๐๗๗
		๑ คัน	เทศบาลตำบลพลี	แหลมสิงห์	นายรังสรรค์ เจริญวัย	๐-๓๙๔๓-๔๓๑๐
		๒ คัน	เทศบาลตำบลปากน้ำแหลมสิงห์	แหลมสิงห์	นายสมนึก สายทอง	๐-๓๙๔๙-๙๕๕๕
		๙ คัน	ศูนย์ ปก. เขต ๑๗	มะขาม	นายชัยวัช ศิริบรร	๐-๓๙๓๑-๒๑๐๐
		๑ คัน	เทศบาลตำบลมะขาม	มะขาม	นายอุทิศ สุจิระสกุล	๐-๓๙๓๘-๕๑๓๙
		๑ คัน	เทศบาลตำบลอ่างศิรี	มะขาม	นายประเสริฐ ผลมาก	๐-๓๙๓๘-๙๕๓๙
		๑ คัน	แขวงทางหลวงชนบทจันทบุรี	มะขาม	นายชาญยุทธ กองเกิด	๐-๓๙๓๘-๙๐๖๖
		๑ คัน	ตำรวจตระเวนชายแดนที่ ๑๑	มะขาม	ว่าที่ พ.ต.อ.พรชัย แซ่ม้อย	๐-๓๙๓๘-๙๐๑๕
		๓ คัน	อบต.นายายอาม	นายายอาม	นายศุภกิจ จินดาพรรณ	๐-๓๙๔๙-๑๐๐๑
		๑ คัน	เทศบาลตำบลนายายอาม	นายายอาม	นายอานนต์ รัตโนภาส	๐-๓๙๓๗-๑๒๗๐
		๑ คัน	เทศบาลตำบลชากไทย	เขาคิชฌกูฏ	นายชยุตม์เทพ ปือกตั้ง	๐-๓๙๔๓-๓๘๑๓

ที่	ยานพาหนะ/เครื่องจักรกล	จำนวน	หน่วยงาน	อำเภอ	ผู้ดูแล	หมายเลขโทรศัพท์
	รถบรรทุกน้ำ ๖,๐๐๐ ลิตร(ต่อ)	๑ คัน	เทศบาลตำบลพลวง	เขาคิชฌกูฏ	นายณัฏพนงค์ อินทอง	๐-๓๙๓๐-๙๒๘๔
		๒ คัน	อบต.สะตอน	สอยดาว	นายใบสี เทวโลก	๐-๓๙๓๙-๔๐๗๗
		๑ คัน	เทศบาลตำบลทรายขาว	สอยดาว	นายประเสริฐ กุศลสนอง	๐-๓๙๔๘-๐๔๐๑
		๑ คัน	เทศบาลตำบลทับช้าง	สอยดาว	ว่าที่ ร.ท.สมบัติ จิงตระกูล	๐-๓๙๓๙-๓๐๒๐
	<b>รวม</b>	<b>๖๒ คัน</b>				
๕	รถบรรทุกน้ำ ๗,๐๐๐ ลิตร	๑ คัน	เทศบาลตำบลช้างข้าม	นายายอาม	นางสาวพัชรินทร์ จินดาพรรณ	๐-๓๙๓๗-๐๐๘๑
๖	รถบรรทุกน้ำ ๘,๐๐๐ ลิตร	๑ คัน	เทศบาลตำบลนายายอาม	นายายอาม	นายอานนต์ รัตโนภาส	๐-๓๙๓๗-๑๒๗๐
๗	รถบรรทุกน้ำ ๑๐,๐๐๐ ลิตร	๑ คัน	เทศบาลตำบลจันทนิมิต	เมืองจันทบุรี	นายคมจักร ถาวรวิริยะนันท์	๐-๓๙๓๑-๑๐๗๓
		๑ คัน	เทศบาลเมืองท่าช้าง	เมืองจันทบุรี	นายเฉลิมพล ศักดิ์คำ	๐-๓๙๓๒-๕๙๐๙
		๑ คัน	เทศบาลตำบลนายายอาม	นายายอาม	นายอานนต์ รัตโนภาส	๐-๓๙๓๗-๑๒๗๐
		๑ คัน	อบต.ขุนซ่อง	แก่งหางแมว	นายเดช จินโนรส	๐-๓๙๓๐-๘๙๓๖
		๑ คัน	เทศบาลตำบลคลองฟลู	เขาคิชฌกูฏ	นายพฤษภา ผันผาย	๐-๓๙๔๔-๓๕๕๔
		๑ คัน	เทศบาลตำบลโป่งน้ำร้อน	โป่งน้ำร้อน	นายพินิจ เพชรนำชม	๐-๓๙๓๘-๗๐๓๘
	<b>รวม</b>	<b>๖ คน</b>				
๘	รถบรรทุกน้ำช่วยดับเพลิง๑๐,๐๐๐ลิตร	๔ คัน	ศูนย์ ปภ. เขต ๑๗	มะขาม	นายชัยวัช ศิริบรร	๐-๓๙๓๑-๒๑๐๐
๙	รถบรรทุกน้ำ ๑๒,๐๐๐ ลิตร	๑ คัน	อบต. ท่าช้าง	เมืองจันทบุรี	นายสมบุญรณ์ บำรุงพนิชถาวร	๐-๓๙๔๘-๐๓๙๗
		๑ คัน	เทศบาลตำบลจันทนิมิต	เมืองจันทบุรี	นายคมจักร ถาวรวิริยะนันท์	๐-๓๙๓๑-๑๐๗๓
		๓ คัน	เทศบาลเมืองจันทบุรี	เมืองจันทบุรี	นายกจิรัฐพร โชติสุวรรณ	๐-๓๙๓๑-๑๐๖๖
		๑ คัน	เทศบาลตำบลพลับพลานารายณ์	เมืองจันทบุรี	นายณัฐวัฒน์ เรืองชัยโชค	๐-๓๙๔๑-๘๔๔๘
		๒ คัน	เทศบาลเมืองขลุง	ขลุง	นายบุรินทร์ ธนอุดมมาน	๐-๓๙๔๔-๑๓๒๗
		๑ คัน	เทศบาลเมืองท่าใหม่	ท่าใหม่	นายรัชชัย สวัสดิชัย	๐-๓๙๔๓-๑๕๐๓
		๑ คัน	อบต.แก่งหางแมว	แก่งหางแมว	นายวันชัย แสงสุวรรณ	๐-๓๙๓๐-๘๐๒๕
		๑ คัน	เทศบาลตำบลทับช้าง	สอยดาว	ว่าที่ ร.ท.สมบัติ จิงตระกูล	๐-๓๙๓๙-๓๐๒๐
	<b>รวม</b>	<b>๑๑ คัน</b>				
๑๐	รถบรรทุกน้ำ ๑๔,๐๐๐ ลิตร	๑ คัน	เทศบาลตำบลจันทนิมิต	เมืองจันทบุรี	นายคมจักร ถาวรวิริยะนันท์	๐-๓๙๓๑-๑๐๗๓
๑๑	รถบรรทุกน้ำเอนกประสงค์	๒ คัน	เทศบาลตำบลเกาะขวาง	เมืองจันทบุรี	นายประยุทธ วาสนาวิน	๐-๓๙๔๖-๐๒๙๑
	กระเช้า+ดับเพลิง	๑ คัน	เทศบาลตำบลพลับพลา	เมืองจันทบุรี	นายมณเฑียร วานิชศรี	๐-๓๙๔๑-๙๐๑๗
		๑ คัน	เทศบาลตำบลบ่อเวฬุ	ขลุง	นายธัชพล พรหมวงศ์เจริญ	๐-๓๙๔๙-๒๔๕๐
		๑ คัน	อบต.กระแจะ	นายายอาม	นายประจวบ เหมเวช	๐๘ ๖๑๔๗ ๘๒๕๒
	<b>รวม</b>	<b>๕ คัน</b>				
๑๒	รถบรรทุกน้ำเอนกประสงค์	๑ คัน	เทศบาลตำบลพวา	แก่งหางแมว	นายกชพรรณ บุญส่ง	๐-๓๙๔๙-๐๔๒๕
	๖,๐๐๐ ลิตร	๑ คัน	เทศบาลตำบลทับไทร	โป่งน้ำร้อน	นายสมศักดิ์ พะเนียงทอง	๐-๓๙๓๘-๗๑๑๐
	รถบรรทุกน้ำเอนกประสงค์	๑ คัน	เทศบาลตำบลโป่งน้ำร้อน	โป่งน้ำร้อน	นายพินิจ เพชรนำชม	๐-๓๙๓๘-๗๐๓๘
	รถบรรทุกน้ำเอนกประสงค์	๑ คัน	เทศบาลตำบลหนองตาตง	โป่งน้ำร้อน	นายบุญเลี้ยง นนทรรัตน์	๐-๓๙๔๘-๐๔๕๔
	๖,๐๐๐ ลิตร (ต่อ)	๑ คัน	เทศบาลตำบลคลองใหญ่	โป่งน้ำร้อน	นายยัง พละกุล	๐-๓๙๔๙-๖๖๒๘
		๑ คัน	อบต.โป่งน้ำร้อน	โป่งน้ำร้อน	นายจรูญ เล่าเปี่ยม	๐-๓๙๓๘-๗๒๗๕



ที่	ยานพาหนะ/เครื่องจักรกล	จำนวน	หน่วยงาน	อำเภอ	ผู้ดูแล	หมายเลขโทรศัพท์
		๑ คัน	อบต.เทพนิมิต	โป่งน้ำร้อน	นายไทยพิชิต ดวงตา	๐-๓๙๔๙-๖๒๒๗
๑๓	รถบรรทุกน้ำเอนกประสงค์ ๘,๐๐๐ ลิ	๑ คัน	เทศบาลตำบลพวา	แก่งหางแมว	นายกชพรรณ นุญสง	๐-๓๙๔๙-๐๔๒๕
๑๔	รถสูบน้ำท่วมขัง	๔ คัน	ศูนย์ ปภ. เขต ๑๗	มะขาม	นายชัยวัช ศิริบวร	๐-๓๙๓๑-๒๑๐๐
๑๕	รถสูบลระยะไกล ๓ Km	๔ คัน	ศูนย์ ปภ. เขต ๑๗	มะขาม	นายชัยวัช ศิริบวร	๐-๓๙๓๑-๒๑๐๐
๑๖	รถบรรทุกเล็ก	๑ คัน	เทศบาลตำบลเกาะขวาง	เมืองจันทบุรี	นายประยุทธ วาสนาวิน	๐-๓๙๔๖-๐๒๙๑
		๗ คัน	ศูนย์ ปภ. เขต ๑๗	มะขาม	นายชัยวัช ศิริบวร	๐-๓๙๓๑-๒๑๐๐
		๓ คัน	เทศบาลเมืองท่าใหม่	ท่าใหม่	นายรัชชัย สวัสดิชัย	๐-๓๙๔๓-๑๕๐๓
	<b>รวม</b>	<b>๑๑ คัน</b>				
๑๗	รถบรรทุก ๖ ล้อ	๑ คัน	เทศบาลตำบลพลับพลาณารายณ์	เมืองจันทบุรี	นายณัฐวัฒน์ เรืองชัยโชค	๐-๓๙๔๑-๘๔๙๘
		๑ คัน	เทศบาลตำบลบ่อเวฬุ	ขลุง	นายรัชพล พรหมวงศ์เจริญ	๐-๓๙๔๙-๒๔๕๐
		๑ คัน	อบต.เกาะเปริด	แหลมสิงห์	นายบุญเชิด อุดมเลิศวนสิน	๐-๓๙๔๔-๔๔๐๐
		๑ คัน	เทศบาลตำบลพลิ้ว	แหลมสิงห์	นายรังสรรค์ เจริญวัย	๐-๓๙๔๓-๔๓๑๐
		๓ คัน	ศูนย์ ปภ. เขต ๑๗	มะขาม	นายชัยวัช ศิริบวร	๐-๓๙๓๑-๒๑๐๐
		๑ คัน	เทศบาลตำบลคลองพลู	เขาคิชฌกูฏ	นายพฤตมา ผันผาย	๐-๓๙๔๙-๓๕๕๔
		๑ คัน	เทศบาลตำบลตะเคียนทอง	เขาคิชฌกูฏ	นายประจิดต์ พงษ์สำราญ	๐-๓๙๓๐-๙๒๘๔
		๒ คัน	เทศบาลตำบลคลองใหญ่	โป่งน้ำร้อน	นายยัง พละกุล	๐-๓๙๔๙-๖๖๒๘
	<b>รวม</b>	<b>๑๑ คัน</b>				
๑๘	รถบรรทุกขนาดใหญ่	๔ คัน	การไฟฟ้าส่วนภูมิภาคจันทบุรี		นายธีระ สุขเจริญ	๐-๓๙๓๑-๑๔๙๘
		๒ คัน	ศูนย์ ปภ. เขต ๑๗	มะขาม	นายชัยวัช ศิริบวร	๐-๓๙๓๑-๒๑๐๐
		๒ คัน	ตำรวจตระเวนชายแดนที่ ๑๑	มะขาม	ว่าที่ พ.ต.อ.พรชัย แซ่มซ้อย	๐-๓๙๓๘-๙๐๑๕
๑๙	รถบรรทุกขนาดใหญ่	๒ คัน	ศูนย์ ปภ. เขต ๑๗	มะขาม	นายชัยวัช ศิริบวร	๐-๓๙๓๑-๒๑๐๐
	<b>พร้อมติดตั้งปั้นจั่น ขนาดน้อยกว่า ๖ ตัน</b>					
๒๐	รถเคลื่อนย้ายผู้ประสบภัย	๔ คัน	ศูนย์ ปภ. เขต ๑๗ จันทบุรี	มะขาม	นายชัยวัช ศิริบวร	๐-๓๙๓๑-๒๑๐๐
๒๑	รถเทรลเลอร์	๑ คัน	แขวงทางหลวงชนบทจันทบุรี	มะขาม	นายชาญยุทธ กองเกิด	๐-๓๙๓๘-๙๐๖๖
		๑ คัน	อบจ.จันทบุรี	เมืองจันทบุรี	นายธนภณ กิจกาญจน์	๐-๓๙๓๑-๙๙๙๙
		๒ คัน	ศูนย์ ปภ. เขต ๑๗ จันทบุรี	มะขาม	นายชัยวัช ศิริบวร	๐-๓๙๓๑-๒๑๐๐
		๑ คัน	เทศบาลตำบลหนองตาครั่ง	โป่งน้ำร้อน	นายบุญเลี้ยง นนทร์ตัน	๐-๓๙๔๘-๐๔๕๔
		๑ คัน	เทศบาลตำบลคลองใหญ่	โป่งน้ำร้อน	นายยัง พละกุล	๐-๓๙๔๙-๖๖๒๘
		๑ คัน	อบต.เทพนิมิต	โป่งน้ำร้อน	นายไทยพิชิต ดวงตา	๐-๓๙๔๙-๖๒๒๗
	<b>รวม</b>	<b>๗ คัน</b>				
๒๒	รถยก	๑ คัน	เทศบาลเมืองจันทนิมิต	เมืองจันทบุรี	นายคมจักร ถาวรวิริยะนันท์	๐-๓๙๓๑-๑๐๗๓
๒๓	รถบดอัด	๑ คัน	เทศบาลเมืองจันทนิมิต	เมืองจันทบุรี	นายคมจักร ถาวรวิริยะนันท์	๐-๓๙๓๑-๑๐๗๓
	รถบดอัด (ต่อ)	๑ คัน	แขวงทางหลวงชนบทจันทบุรี	มะขาม	นายชาญยุทธ กองเกิด	๐-๓๙๓๘-๙๐๖๖
		๔ คัน	อบจ.จันทบุรี	เมืองจันทบุรี	นายธนภณ กิจกาญจน์	๐-๓๙๓๑-๙๙๙๙
		๑ คัน	เทศบาลตำบลโป่งน้ำร้อน	โป่งน้ำร้อน	นายพินิจ เพชรนำชม	๐-๓๙๓๘-๗๐๓๘
		๑ คัน	แขวงทางหลวงชนบทจันทบุรี	มะขาม	นายชาญยุทธ กองเกิด	๐-๓๙๓๘-๙๐๖๖

ที่	ยานพาหนะ/เครื่องจักรกล	จำนวน	หน่วยงาน	อำเภอ	ผู้ดูแล	หมายเลขโทรศัพท์
		๑ คัน	เทศบาลตำบลทรายขาว	สอยดาว	นายประเสริฐ กุศลสนอง	๐-๓๙๔๘-๐๔๐๑
๒๔	รถดัดล้อเรียบ	๒ คัน	ศูนย์ ปก. เขต ๑๗ จันทบุรี	มะขาม	นายชัยวัช ศิริบรร	๐-๓๙๓๑-๒๑๐๐
๒๕	รถดัดล้อหนาม	๒ คัน	ศูนย์ ปก. เขต ๑๗ จันทบุรี	มะขาม	นายชัยวัช ศิริบรร	๐-๓๙๓๑-๒๑๐๐
๒๖	รถดัดหน้าชุดหลัง	๑ คัน	อบต.ท่าช้าง	เมืองจันทบุรี	นายสมบุรณ์ บำรุงพณิชถาวร	๐-๓๙๔๘-๐๓๙๗
		๖ คัน	อบจ.จันทบุรี	เมืองจันทบุรี	นายธณภณ กิจกาญจน์	๐-๓๙๓๑-๙๙๙๙
		๑ คัน	แขวงทางหลวงชนบทจันทบุรี	มะขาม	นายชาญยุทธ กองเกิด	๐-๓๙๓๘-๙๐๖๖
		๑ คัน	เทศบาลเมืองขลุง	ขลุง	นายบุรินทร์ ธนอุดมมาน	๐-๓๙๔๔-๑๓๒๗
		๑ คัน	เทศบาลเมืองใหม่	ท่าใหม่	นายธวัชชัย สวัสดิ์ชัย	๐-๓๙๔๓-๑๕๐๓
		๑ คัน	เทศบาลตำบลพลิ้ว	แหลมสิงห์	นายรังสรรค์ เจริญวัย	๐-๓๙๔๓-๔๓๑๐
		๓ คัน	แขวงทางหลวงชนบทจันทบุรี	มะขาม	นายชาญยุทธ กองเกิด	๐-๓๙๓๘-๙๐๖๖
	รวม	๑๔ คัน				
๒๗	รถชุดดัดคันเล็ก	๑ คัน	อบต.เกาะปริด	แหลมสิงห์	นายบุญเชิด อุดมเลิศวานสิน	๐-๓๙๔๔-๔๔๐๐
๒๘	รถดัดล้อยาง	๑ คัน	ศูนย์ ปก. เขต ๑๗ จันทบุรี	มะขาม	นายชัยวัช ศิริบรร	๐-๓๙๓๑-๒๑๐๐
๒๙	รถบรรทุกเทท้าย ๖ ล้อ	๑ คัน	เทศบาลตำบลจันทเขลม	เขาคิชฌกูฏ	นายวัชรสิทธิ์โชค ศรีวิริย	๐-๓๙๓๐-๙๙๖๒
		๑ คัน	เทศบาลตำบลพลวง	เขาคิชฌกูฏ	นายณัฏพงค์ อินทอง	๐-๓๙๓๐-๙๒๘๔
		๑ คัน	เทศบาลตำบลชากไทย	เขาคิชฌกูฏ	นายชยุตม์เทพ ป็อกตั้ง	๐-๓๙๔๓-๓๘๑๓
	รวม	๓ คัน				
๓๐	รถบรรทุกเทท้าย	๒ คัน	อบต.ท่าช้าง	เมืองจันทบุรี	นายสมบุรณ์ บำรุงพณิชถาวร	๐-๓๙๔๘-๐๓๙๗
		๑ คัน	เทศบาลเมืองท่าช้าง	เมืองจันทบุรี	นายเฉลิมพล ศักดิ์คำ	๐-๓๙๓๒-๕๙๐๙
		๑ คัน	เทศบาลตำบลบางกะจะ	เมืองจันทบุรี	นายสิทธิรัตน์ ศรีจันทร์	๐-๓๙๓๑-๑๕๑๖
		๙ คัน	อบจ.จันทบุรี	เมืองจันทบุรี	นายธณภณ กิจกาญจน์	๐-๓๙๓๑-๙๙๙๙
		๒ คัน	แขวงทางหลวงจันทบุรี	เมืองจันทบุรี	นายคมกฤต ดิจังวิภาต	๐-๓๙๓๑-๑๐๑๔
		๑ คัน	เทศบาลเมืองขลุง	ขลุง	นายบุรินทร์ ธนอุดมมาน	๐-๓๙๔๔-๑๓๒๗
		๑ คัน	เทศบาลตำบลเกรียนหัก	ขลุง	นายพรพจน์ มุกดาสนิท	๐-๓๙๔๙-๓๑๙๔
		๑ คัน	อบต.คลองขุด	ท่าใหม่	นายคณวัฒน์ สุขศิริรัตน์	๐-๓๙๔๓-๓๖๖๖
		๑ คัน	เทศบาลตำบลเนินสูง	ท่าใหม่	นายวิโรจน์ งามระเปียบ	๐-๓๙๔๙-๔๑๑๐
		๑ คัน	เทศบาลตำบลหนองคล้า	ท่าใหม่	นายธนเดช บุญหยง	๐-๓๙๔๓-๗๒๙๐
		๑ คัน	โครงการชลประทานจันทบุรี	ท่าใหม่	นายวุฒิชัย นรสิงห์	๐-๓๙๔๓-๓๔๐๐
		๒ คัน	แขวงทางหลวงชนบทจันทบุรี	มะขาม	นายชาญยุทธ กองเกิด	๐-๓๙๓๘-๙๐๖๖
		๓ คัน	ศูนย์ ปก. เขต ๑๗ จันทบุรี	มะขาม	นายชัยวัช ศิริบรร	๐-๓๙๓๑-๒๑๐๐
		๓ คัน	อบต.นายายอาม	นายายอาม	นายศุภกิจ จินดาพรรณ	๐-๓๙๔๙-๑๐๐๑
	รถบรรทุกเทท้าย (ต่อ)	๑ คัน	เทศบาลตำบลทับไทร	โป่งน้ำร้อน	นายสมศักดิ์ พะเนียงทอง	๐-๓๙๓๘-๗๑๑๐
		๒ คัน	เทศบาลตำบลหนองตาคง	โป่งน้ำร้อน	นายบุญเลี้ยง นนทร์ตัน	๐-๓๙๔๘-๐๔๕๔
		๒ คัน	เทศบาลตำบลทรายขาว	สอยดาว	นายประเสริฐ กุศลสนอง	๐-๓๙๔๘-๐๔๐๑
	รวม	๓๔ คัน				
๓๑	รถกระเช้า ๖ ล้อ	๑ คัน	อบต.ขุนซ่อง	แก่งหางแมว	นายเดช จินโนรส	๐-๓๙๓๐-๘๙๓๖

ที่	ยานพาหนะ/เครื่องจักรกล	จำนวน	หน่วยงาน	อำเภอ	ผู้ดูแล	หมายเลขโทรศัพท์
		๑ คัน	อบต.เขาวงกต	แก่งหางแมว	นายสุทัศน์ เสาวโร	๐-๓๙๔๙-๐๐๔๙
		๑ คัน	อบต.แก่งหางแมว	แก่งหางแมว	นายวันชัย แสงสุวรรณ	๐-๓๙๓๐-๘๐๒๕
๓๒	รถกระเช้าไฮดรอลิกขนาดกลาง	๑ คัน	เทศบาลตำบลทับไทร	โป่งน้ำร้อน	นายสมศักดิ์ พะเนียงทอง	๐-๓๙๓๘-๗๑๑๐
๓๓	รถกระเช้าไฮดรอลิก	๑ คัน	อบต.หนองบัว	เมืองจันทบุรี	นายสมโภชน์ ชินวงศ์	๐-๓๙๔๙-๘๐๒๘
		๑ คัน	เทศบาลตำบลพลับพลา	เมืองจันทบุรี	นายมณฑิร วานิชศรี	๐-๓๙๔๑-๙๐๑๗
		๒ คัน	เทศบาลเมืองขลุง	ขลุง	นายบุรินทร์ ธนุดมมาน	๐-๓๙๔๔-๑๓๒๗
		๑ คัน	เทศบาลตำบลช้างข้าม	นายายอาม	นางสาวพัชรินทร์ จินดาพรรณ	๐-๓๙๓๗-๐๐๘๑
		๑ คัน	เทศบาลตำบลจันทเขลม	เขาคิชฌกูฏ	นายวัชรสิทธิ์โชค ศรีวิริญ	๐-๓๙๓๐-๙๙๖๒
		๑ คัน	เทศบาลตำบลพลวง	เขาคิชฌกูฏ	นายณัฏพงค์ อินทอง	๐-๓๙๓๐-๙๒๘๔
		๑ คัน	เทศบาลตำบลทรายขาว	สอยดาว	นายณัฏพงค์ อินทอง	๐-๓๙๔๘-๐๔๐๑
		๑ คัน	เทศบาลตำบลทับช้าง	สอยดาว	ว่าที่ ร.ท.สมบัติ จิงตระกูล	๐-๓๙๓๙-๓๐๒๐
	<b>รวม</b>	<b>๙ คัน</b>				
๓๔	รถบรรทุกติดตั้งเครน	๑ คัน	เทศบาลตำบลบางกะจะ	เมืองจันทบุรี	นายสิทธิรัตน์ ศรีจันทร์	๐-๓๙๓๑-๑๕๑๖
		๑ คัน	แขวงทางหลวงจันทบุรี	เมืองจันทบุรี	นายคมกฤต ดิษฐ์วิภาต	๐-๓๙๓๑-๑๐๑๔
		๒ คัน	การไฟฟ้าส่วนภูมิภาคจันทบุรี	เมืองจันทบุรี	นายธีระ สุขเจริญ	๐-๓๙๓๑-๑๔๙๘
		๑ คัน	โครงการชลประทานจันทบุรี	ทำใหม่	นายวุฒิชัย นรสิงห์	๐-๓๙๔๓-๓๔๐๐
		๑ คัน	เทศบาลตำบลหนองคล้า	ทำใหม่	นายธนเดช บุญหยง	๐-๓๙๔๓-๗๒๙๐
		๑ คัน	แขวงทางหลวงชนบทจันทบุรี	มะขาม	นายชาญยุทธ กองเกิด	๐-๓๙๓๘-๙๐๖๖
		๒ คัน	ศูนย์ ปก. เขต ๑๗ จันทบุรี	มะขาม	นายชัยวัช ศิริบรร	๐-๓๙๓๑-๒๑๐๐
	<b>รวม</b>	<b>๙ คัน</b>				
๓๕	รถเกี่ย(เกรดเดอร์)	๗ คัน	อบจ.จันทบุรี	เมืองจันทบุรี	นายธนาภณ กิจกาญจน์	๐-๓๙๓๑-๙๙๙๙
		๑ คัน	เทศบาลตำบลบ่อเวฬุ	ขลุง	นายธัชพล พรหมวงศ์เจริญ	๐-๓๙๔๙-๒๔๕๐
		๑ คัน	ศูนย์ ปก. เขต ๑๗ จันทบุรี	มะขาม	นายชัยวัช ศิริบรร	๐-๓๙๓๑-๒๑๐๐
		๑ คัน	แขวงทางหลวงชนบทจันทบุรี	มะขาม	นายชาญยุทธ กองเกิด	๐-๓๙๓๘-๙๐๖๖
		๑ คัน	เทศบาลตำบลจันทเขลม	เขาคิชฌกูฏ	นายวัชรสิทธิ์โชค ศรีวิริญ	๐-๓๙๓๐-๙๙๖๒
		๑ คัน	อบต.โป่งน้ำร้อน	โป่งน้ำร้อน	นายจรูญ เล่าเปี่ยม	๐-๓๙๓๘-๗๒๗๕
		๑ คัน	เทศบาลตำบลทับช้าง	สอยดาว	ว่าที่ ร.ท.สมบัติ จิงตระกูล	๐-๓๙๓๙-๓๐๒๐
	<b>รวม</b>	<b>๑๓ คัน</b>				
๓๖	รถขุดไฮดรอลิกเล็ก	๑ คัน	เทศบาลตำบลเกรียนหัก	ขลุง	นายพราหมณ์ มุกดาสนิท	๐-๓๙๔๙-๓๑๙๔
	(แบคโฮเล็ก)	๑ คัน	เทศบาลตำบลพลวง	เขาคิชฌกูฏ	นายณัฏพงค์ อินทอง	๐-๓๙๓๐-๙๒๘๔
		๑ คัน	เทศบาลตำบลชากไทย	เขาคิชฌกูฏ	นายชยุตม์เทพ ป็อกตั้ง	๐-๓๙๔๓-๓๘๑๓
		๑ คัน	เทศบาลตำบลคลองพุง	เขาคิชฌกูฏ	นายพฤษภา ผันผาย	๐-๓๙๔๙-๓๕๕๔
		๑ คัน	เทศบาลตำบลหนองตาแดง	โป่งน้ำร้อน	นายบุญเลี้ยง นนทรัตน์	๐-๓๙๔๘-๐๔๕๔
	<b>รวม</b>	<b>๕ คัน</b>				
๓๗	รถขุดไฮดรอลิก(แบคโฮ)	๑ คัน	อบต.ท่าช้าง	เมืองจันทบุรี	นายสมบูรณ์ บำรุงพินิจถาวร	๐-๓๙๔๘-๐๓๙๗
		๑ คัน	เทศบาลตำบลบ่อเวฬุ	ขลุง	นายธัชพล พรหมวงศ์เจริญ	๐-๓๙๔๙-๒๔๕๐

ที่	ยานพาหนะ/เครื่องจักรกล	จำนวน	หน่วยงาน	อำเภอ	ผู้ดูแล	หมายเลขโทรศัพท์
		๑ คัน	อบต.นายายอาม	นายายอาม	นายศุภกิจ จินดาพรรณ	๐-๓๙๔๙-๑๐๐๑
		๑ คัน	เทศบาลตำบลช้างข้าม	นายายอาม	นายธัชพล พรหมวงศ์เจริญ	๐-๓๙๓๗-๐๐๘๑
		๑ คัน	เทศบาลตำบลจันทร์เขลม	เขาคิชฌกูฏ	นายวัชรสิทธิ์โชค ศรีวิริย	๐-๓๙๓๐-๙๙๖๒
		๑ คัน	เทศบาลตำบลตะเคียนทอง	เขาคิชฌกูฏ	นายประจิดต์ พงษ์สำราญ	๐-๓๙๓๐-๙๒๘๔
		๓ คัน	ศูนย์ ปก. เขต ๑๗ จันทบุรี	มะขาม	นายชัยวัช ศิริบวร	๐-๓๙๓๑-๒๑๐๐
		๑ คัน	เทศบาลตำบลหนองคตาคง	โป่งน้ำร้อน	นายบุญเลี้ยง นนทรัตน์	๐-๓๙๔๘-๐๔๕๔
		๑ คัน	เทศบาลตำบลคลองใหญ่	โป่งน้ำร้อน	นายยัง พละกุล	๐-๓๙๔๙-๖๖๒๘
		๑ คัน	อบต.โป่งน้ำร้อน	โป่งน้ำร้อน	นายจตุร เล่าเปี่ยม	๐-๓๙๓๘-๗๒๗๕
		๑ คัน	เทศบาลตำบลทรายขาว	สอยดาว	นายประเสริฐ กุศลสนอง	๐-๓๙๔๘-๐๔๐๑
	<b>รวม</b>	<b>๑๓ คัน</b>				
๓๘	รถชุดไฮดรอลิกแบแนตักยาว	๑ คัน	ศูนย์ ปก. เขต ๑๗ จันทบุรี	มะขาม	นายชัยวัช ศิริบวร	๐-๓๙๓๑-๒๑๐๐
๓๙	รถแทรกเตอร์ตีนตะขาบ	๒ คัน	อบจ.จันทบุรี	เมืองจันทบุรี	นายธนาภณ กิจกาญจน์	๐-๓๙๓๒-๕๙๙๗
๔๐	รถไถ	๑ คัน	เทศบาลตำบลตะเคียนทอง	เขาคิชฌกูฏ	นายประจิดต์ พงษ์สำราญ	๐-๓๙๓๐-๙๒๘๔
		๑ คัน	เทศบาลตำบลคลองฟลู	เขาคิชฌกูฏ	นายพฤษภา ผันผาย	๐-๓๙๔๙-๓๕๕๔
		๑ คัน	เทศบาลตำบลทับไทร	โป่งน้ำร้อน	นายสมศักดิ์ พะเนียงทอง	๐-๓๙๓๘-๗๑๑๐
๔๑	รถเครื่องกำเนิดไฟฟ้า	๓ คัน	ศูนย์ ปก. เขต ๑๗ จันทบุรี	มะขาม	นายชัยวัช ศิริบวร	๐-๓๙๓๑-๒๑๐๐
๔๒	รถไฟฟ้าส่องสว่าง	๒ คัน	ศูนย์ ปก. เขต ๑๗ จันทบุรี	มะขาม	นายชัยวัช ศิริบวร	๐-๓๙๓๑-๒๑๐๐
	พร้อมเสาสูง ๙ เมตร					
๔๓	รถผลิตน้ำดื่ม	๓ คัน	ศูนย์ ปก. เขต ๑๗ จันทบุรี	มะขาม	นายชัยวัช ศิริบวร	๐-๓๙๓๑-๒๑๐๐
๔๔	รถบรรทุกน้ำมันเชื้อเพลิง	๑ คัน	ศูนย์ ปก. เขต ๑๗ จันทบุรี	มะขาม	นายชัยวัช ศิริบวร	๐-๓๙๓๑-๒๑๐๐
	ขนาด ๖,๐๐ ลิตร					
๔๕	เครื่องเจาะบ่อน้ำดื่ม	๒ คัน	ศูนย์ ปก. เขต ๑๗ จันทบุรี	มะขาม	นายชัยวัช ศิริบวร	๐-๓๙๓๑-๒๑๐๐
	แบบติดตั้งกับรถบรรทุก					
๔๖	รถเคลื่อนย้ายผู้ประสบภัย	๔ คัน	ศูนย์ ปก. เขต ๑๗ จันทบุรี	มะขาม	นายชัยวัช ศิริบวร	๐-๓๙๓๑-๒๑๐๐
<b>ประเภทรถพยาบาล</b>						
๑	รถพยาบาล	๒๕ คัน	สาธารณสุขจังหวัดจันทบุรี	เมืองจันทบุรี	น.พ. อภิรักษ์ พิศุทธิ์อภิภรณ์	๐-๓๙๓๓-๒๓๓๖
		๖ คัน	โรงพยาบาลพระปกเกล้าจันทบุรี	เมืองจันทบุรี	นายแพทย์ธีพงศ์ ตุนาค	๐-๓๙๓๑-๙๖๖๖
		๖ คัน	โรงพยาบาลกรุงเทพ-จันทบุรี	เมืองจันทบุรี	นายแพทย์สมชาย ภูวนกุล	๐-๓๙๓๑-๙๘๘๘
		๓ คัน	โรงพยาบาลสิริเวช	จันทนิมิต	นายแพทย์ประเสริฐ ริมชลา	๐-๓๙๖๐-๕๖๖๖
		๑ คัน	เทศบาลตำบลเกาะขวาง	เมืองจันทบุรี	นายประยุทธ วาสนาวิน	๐-๓๙๔๖-๐๒๙๑
		๔ คัน	ชลุมูลนิธิ	ขลุง		๐-๓๙๔๔-๑๐๑๔
	รถพยาบาล(ต่อ)	๓ คัน	โรงพยาบาลท่าใหม่	ท่าใหม่	น.พ.ธนภัทร ประดิษฐ์ธรรม	๐-๓๙๔๓-๑๐๐๑
		๔ คัน	โรงพยาบาลนายายอาม	นายายอาม	น.พ.ไพศาล สุขะสา	๐-๓๙๔๙-๑๑๐๔-๕
		๓ คัน	โรงพยาบาลแก่งหางแมว	แก่งหางแมว	นพ.อภิสิทธิ์ คุจวรรณ	๐-๓๙๓๐-๘๐๒๙
		๒ คัน	โรงพยาบาลเขาคิชฌกูฏ	เขาคิชฌกูฏ		๐-๓๙๓๐-๙๒๔๑
		๑ คัน	เทศบาลตำบลชากไทย	เขาคิชฌกูฏ	นายชยุตม์เทพ ปือกตั้ง	๐-๓๙๔๓-๓๘๑๓

ที่	ยานพาหนะ/เครื่องจักรกล	จำนวน	หน่วยงาน	อำเภอ	ผู้ดูแล	หมายเลขโทรศัพท์
		๑ คัน	เทศบาลตำบลคลองใหญ่	โป่งน้ำร้อน	นายยัง พละกุล	๐-๓๙๔๙-๖๖๒๘
		๑ คัน	อบต.เทพนิมิต	โป่งน้ำร้อน	นายไทยพิชิต ดวงตา	๐-๓๙๔๙-๖๒๒๗
		๑ คัน	เทศบาลตำบลทับไทร	โป่งน้ำร้อน	นายชยุตม์เทพ ป็อกตั้ง	๐-๓๙๓๘-๗๑๑๐
		๑ คัน	เทศบาลตำบลหนองตาคง	โป่งน้ำร้อน	นายบุญเลี้ยง นนทร์รัตน์	๐-๓๙๔๘-๐๔๕๔
		๔ คัน	โรงพยาบาลสอยดาว	สอยดาว	นพ.ชัชวาล โกโค	๐-๓๙๓๘-๑๓๗๖
		๓ คัน	โรงพยาบาลโป่งน้ำร้อน	โป่งน้ำร้อน	นพ.หญิง ชัชรินทร์ ยงกัลยาณกุล	๐-๓๙-๓๘๗๑๑๒
		๓ คัน	โรงพยาบาลมะขาม	มะขาม	น.พ.รัฐภูมิ ศรีสิงห์เดช	๐-๓๙๓๖๑-๕๒๘
		๓ คัน	โรงพยาบาลแหลมสิงห์	แหลมสิงห์	น.พ. วีระ สุเจตน์จิตต์	๐-๓๙๔๔๔-๓๐๐๐
		๓ คัน	โรงพยาบาลเขาสุกิ	ท่าใหม่	น.พ. พิริยะ ภิบาลกุล	๐-๓๙๔๙-๕๒๒๕
		๒ คัน	โรงพยาบาลสองพี่น้อง	ท่าใหม่	น.พ. สมบัติ พนธรา	๐-๓๙๓๒-๐๕๖๔
	รวม	๘๐ คัน				
๒	รถเครื่องช่วยหายใจ	๔ คัน	โรงพยาบาลกรุงเทพ-จันทบุรี	เมืองจันทบุรี	น.พ. สมชาย ภูวนกุล	๐-๓๙๓๑-๙๘๘๘
	พร้อมอุปกรณ์	๒ คัน	โรงพยาบาลเขาศิขณภูมิ	เขาศิขณภูมิ		๐-๓๙๓๐-๙๒๔๑
		๑ คัน	เทศบาลตำบลคลองพุง	เขาศิขณภูมิ	นายพุดผา ผันผาย	๐-๓๙๔๙-๓๕๕๔
	รวม	๗ คัน				
ประเภทเรือ/อุปกรณ์ทางน้ำ						
๑	เรือพลาสติก	๑๐๐ ลำ	ศูนย์ ปก. เขต ๑๗ จันทบุรี	มะขาม	นายชัยวัช ศิริบรร	๐-๓๙๓๑-๒๑๐๐
๒	เรือท้องแบน	๑ ลำ	เทศบาลเมืองจันทบุรี	เมืองจันทบุรี	นายกิจฐพร โชติสุวรรณ	๐-๓๙๓๑-๑๐๖๖
		๒ ลำ	เทศบาลเมืองท่าช้าง	เมืองจันทบุรี	นายเฉลิมพล คักค้ำ	๐-๓๙๓๒-๕๙๐๙
		๒๐ ลำ	เทศบาลตำบลปลานารายณ์	เมืองจันทบุรี	นายณัฐวัฒน์ เรืองชัยโชค	๐-๓๙๔๑-๘๔๙๘
		๓ ลำ	ขลุยมูลนิธิ	ขลุ้ง		๐-๓๙๔๔-๑๐๑๔
		๑ ลำ	เทศบาลเมืองท่าใหม่	ท่าใหม่	นายรัชชัย สวัสดิชัย	๐-๓๙๔๓-๑๕๐๓
		๑ ลำ	อบต.วังใหม่	นายายอาม	นายนริศ กิจอุดม	๐-๓๙๔๙-๑๖๓๔
		๒ ลำ	อบต.ขุนซ่อง	แก่งหางแมว	นายสมบุญ บำรุงพณิชถาวร	๐-๓๙๓๐-๘๙๓๖
		๑ ลำ	เทศบาลตำบลจันทเขลม	เขาศิขณภูมิ	นายวัชรสิทธิ์โชค ศรีวิริญ	๐-๓๙๓๐-๙๙๖๒
		๓๐ ลำ	ศูนย์ ปก. เขต ๑๗ จันทบุรี	มะขาม	นายชัยวัช ศิริบรร	๐-๓๙๓๑-๒๑๐๐
		๒ ลำ	เทศบาลตำบลพลวง	เขาศิขณภูมิ	นายณัฏพงค์ อินทอง	๐-๓๙๓๐-๙๒๘๔
	รวม	๓๓ ลำ				
๓	เรือท้องแบนพร้อม	๑ ลำ	อบต.ท่าช้าง	เมืองจันทบุรี	นายสมบุญ บำรุงพณิชถาวร	๐-๓๙๔๘-๐๓๙๗
	เครื่องยนต์	๒ ลำ	เทศบาลเมืองจันทนิมิต	เมืองจันทบุรี	นายคมจักร ถาวรวิริยะนันท์	๐-๓๙๓๑-๑๐๗๓
	เรือท้องแบนพร้อม	๑ ลำ	เทศบาลตำบลเกาะขวาง	เมืองจันทบุรี	นายประยุทธ วาสนาวิน	๐-๓๙๔๖-๐๒๙๑
	เครื่องยนต์ (ต่อ)	๒ ลำ	สถานีตำรวจน้ำ ๔	เมืองจันทบุรี	พ.ต.ท.อนุพงษ์ สมบูรณ์ทรัพย์	๐-๓๙๓๗-๓๗๒๖
		๑ ลำ	อบต.โขมง	ท่าใหม่	นายอภิชาติ วิสิทธิ์วงศ์	๐-๓๙๔๓-๓๔๐๖
		๑ ลำ	อบต.คลองขุด	ท่าใหม่	นายคณนวัฒน์ สุขศิริรัตน์	๐-๓๙๔๓-๓๖๖๖
		๑ ลำ	อบต.ตะกาดง่า	ท่าใหม่	นายเมธี รัตนสุวรรณ	๐-๓๙๔๖-๐๑๗๑

ที่	ยานพาหนะ/เครื่องจักรกล	จำนวน	หน่วยงาน	อำเภอ	ผู้ดูแล	หมายเลขโทรศัพท์
		๑ ลำ	เทศบาลตำบลอ่างศิระ	มะขาม	นายประเสริฐ ผลมาก	๐-๓๙๓๘-๙๕๓๙
		๒ ลำ	เทศบาลตำบลฉนวน	มะขาม	นางธัญญธร บุญอภัย	๐-๓๙๔๘-๐๓๘๙
		๒๐ ลำ	ศูนย์ ปก. เขต ๑๗ จันทบุรี	มะขาม	นายชัยวัช ศิริบรร	๐-๓๙๓๑-๒๑๐๐
		๒ ลำ	ตำรวจตระเวนชายแดนที่ ๑๑	มะขาม	ว่าที่ พ.ต.อ.พรชัย แซ่มซ้อย	๐-๓๙๓๘-๙๐๑๕
		๑ ลำ	เทศบาลตำบลนายายอาม	นายายอาม	นายอานนต์ รัตโนภาส	๐-๓๙๓๗-๑๒๗๐
		๑ ลำ	เทศบาลตำบลชากไทย	เขาคิชฌกูฏ	นายชยุตม์เทพ ป็อกตั้ง	๐-๓๙๔๓-๓๘๑๓
		๒ ลำ	เทศบาลตำบลทับไทร	โป่งน้ำร้อน	นายสมศักดิ์ พะเนียงทอง	๐-๓๙๓๘-๗๑๑๐
		๑ ลำ	อบต.สะตอน	สะตอน	นายไบสี เทวโลก	๐-๓๙๓๙-๔๐๗๗
		๑ ลำ	เทศบาลตำบลทับช้าง	สอยดาว	ว่าที่ ร.ท.สมบัติ จึงตระกูล	๐-๓๙๓๙-๓๐๒๐
	<b>รวม</b>	<b>๔๐ ลำ</b>				
๔	เรือท้องแบนขนาดใหญ่	๑๐ ลำ	ศูนย์ ปก. เขต ๑๗ จันทบุรี	มะขาม	นายชัยวัช ศิริบรร	๐-๓๙๓๑-๒๑๐๐
๕	เรือยาง	๔ ลำ	ศูนย์ ปก. เขต ๑๗ จันทบุรี	มะขาม	นายชัยวัช ศิริบรร	๐-๓๙๓๑-๒๑๐๐
๖	เรือยางพร้อมเครื่องยนต์	๑ ลำ	อบต.ท่าช้าง	เมืองจันทบุรี	นายสมบูรณ์ บำรุงพณิชถาวร	๐-๓๙๔๘-๐๓๘๗
		๑ ลำ	เทศบาลเมืองจันทบุรี	เมืองจันทบุรี	นายกิจฐพร โชติสุวรรณ	๐-๓๙๓๑-๑๐๖๖
		๑ ลำ	เทศบาลเมืองจันทนิมิต	เมืองจันทบุรี	นายคมจักร ถาวรวิริยะนันท์	๐-๓๙๓๑-๑๐๗๓
		๒ ลำ	อบจ.จันทบุรี	เมืองจันทบุรี	นายธนภณ กิจกาญจน์	๐-๓๙๓๑-๙๙๙๙
		๑ ลำ	ตำรวจตระเวนชายแดนที่ ๑๑	มะขาม	ว่าที่ พ.ต.อ.พรชัย แซ่มซ้อย	๐-๓๙๓๘-๙๐๑๕
๗	เรือไฟเบอร์	๒ ลำ	อบต.หนองบัว	เมืองจันทบุรี	นายสมโภชน์ ชินวงศ์	๐-๓๙๔๙-๘๐๒๘
		๑ ลำ	เทศบาลเมืองท่าใหม่	ท่าใหม่	นายธวัชชัย สวัสดิชัย	๐-๓๙๔๓-๑๕๐๓
		๑๐ ลำ	อบต.วังใหม่	นายายอาม	นายนริศ กิจอุดม	๐-๓๙๔๙-๑๖๓๔
		๑ ลำ	เทศบาลตำบลนายายอาม	นายายอาม	นายอานนต์ รัตโนภาส	๐-๓๙๓๗-๑๒๗๐
		๕ ลำ	เทศบาลตำบลจันทระเขลม	เขาคิชฌกูฏ	นายวัชรสิทธิ์โชค ศรีวิริญ	๐-๓๙๓๐-๙๙๖๒
		๑ ลำ	เทศบาลตำบลพลวง	เขาคิชฌกูฏ	นายณัฏมพงศ์ อินทอง	๐-๓๙๓๐-๙๒๘๔
		๘ ลำ	เทศบาลตำบลชากไทย	เขาคิชฌกูฏ	นายชยุตม์เทพ ป็อกตั้ง	๐-๓๙๔๓-๓๘๑๓
	<b>รวม</b>	<b>๒๘ ลำ</b>				
๘	เรือดับเพลิง	๑๗ ลำ	เทศบาลเมืองจันทบุรี	เมืองจันทบุรี	นายกิจฐพร โชติสุวรรณ	๐-๓๙๓๑-๑๐๖๖
๙	เรือสปีดโบ๊ท ๒๕๐ แรงม้า	๔ ลำ	ศูนย์ ปก. เขต ๑๗ จันทบุรี	มะขาม	นายชัยวัช ศิริบรร	๐-๓๙๓๑-๒๑๐๐
๑๐	เรือเร็วตรวจการณ์/กู้ภัยทางทะเล	๒ ลำ	สถานีตำรวจน้ำ ๔	เมืองจันทบุรี	พ.ต.ท.อนุพงษ์ สมบูรณ์ทรัพย์	๐-๓๙๓๗-๓๗๒๖
		๑ ลำ	ศูนย์พัฒนาและบำรุงรักษาทางน้ำที่ ๕		นายปรารถนา ตะเพียนทอง	๐-๓๙๓๙-๑๐๐๓
		๑ ลำ	เทศบาลตำบลทับไทร	โป่งน้ำร้อน	นายสมศักดิ์ พะเนียงทอง	๐-๓๙๓๘-๗๑๑๐
๑๑	เรือยนต์กู้ภัย	๘ ลำ	ศูนย์ ปก. เขต ๑๗ จันทบุรี	มะขาม	นายชัยวัช ศิริบรร	๐-๓๙๓๑-๒๑๐๐
๑๒	เรือแอร์โบ๊ท	๑ ลำ	ศูนย์ ปก. เขต ๑๗ จันทบุรี	มะขาม	นายชัยวัช ศิริบรร	๐-๓๙๓๑-๒๑๐๐
๑๓	เรือโอเวอร์ คราฟ	๑ ลำ	ศูนย์ ปก. เขต ๑๗ จันทบุรี	มะขาม	นายชัยวัช ศิริบรร	๐-๓๙๓๑-๒๑๐๐

บัญชีอุปกรณ์ เครื่องมือ เครื่องใช้ ในจังหวัดจันทบุรี

ที่	อุปกรณ์ เครื่องมือ เครื่องใช้	จำนวน	หน่วยงาน	อำเภอ	ผู้ประสานงาน	หมายเลขโทรศัพท์
๑	เครื่องสูบน้ำดับเพลิง	๒ เครื่อง	เทศบาลตำบลจันทนิมิต	เมืองจันทบุรี	นายคมจักร ถาวรวิริยะนันท์	๐-๓๙๓๑-๑๐๗๓
	แบบหาบหาม	๑ เครื่อง	เทศบาลตำบลทรายขาว	สอยดาว	นายประเสริฐ ฤกษ์สนอง	๐-๓๙๓๘-๑๓๗๙
		๑ เครื่อง	เทศบาลเมืองท่าช้าง	เมืองจันทบุรี	นายเฉลิมพล ศักดิ์คำ	๐-๓๙๓๒-๕๙๐๙
		๒ เครื่อง	เทศบาลตำบลท่าใหม่	ท่าใหม่	นายธวัชชัย สวัสดิชัย	๐-๓๙๔๓-๑๕๐๓
		๒ เครื่อง	เทศบาลตำบลบางกะจะ	เมืองจันทบุรี	นายสิทธิรัตน์ ศรีจันทร์	๐-๓๙๔๙-๑๕๑๖
		๑ เครื่อง	เทศบาลตำบลปลั้ปลา	เมืองจันทบุรี	นายมณเฑียร วานิชศรี	๐-๓๙๔๑-๙๐๑๗
		๑ เครื่อง	เทศบาลตำบลปลั้ปลาปลั้ปลา	เมืองจันทบุรี	นายมณเฑียร วานิชศรี	๐-๓๙๓๕-๔๖๕๒
		๑ เครื่อง	เทศบาลตำบลปลั้ปลานารายณ์	เมืองจันทบุรี	นายณัฐวัฒน์ เรืองชัยโชค	๐-๓๙๔๑-๘๔๙๘
		๑ เครื่อง	เทศบาลตำบลพลิ้ว	แหลมสิงห์	นายรังสรรค์ เจริญวัย	๐-๓๙๔๓-๑๓๗๙
		๑ เครื่อง	เทศบาลตำบลมะขาม	มะขาม	นายอุทิศ สุจิระสกุล	๐-๓๙๓๘-๙๑๓๙
		๑ เครื่อง	เทศบาลตำบลหนองคล้า	ท่าใหม่	นายธนเดช บุญหยง	๐-๓๙๔๓-๗๒๙๐
		๑ เครื่อง	เทศบาลตำบลปากน้ำแหลมสิงห์	แหลมสิงห์	นายสมนึก สายทอง	๐-๓๙๔๙-๙๕๕๕
		๒ เครื่อง	เทศบาลเมืองจันทบุรี	เมืองจันทบุรี	นายกิจฐพร โชติสุวรรณ	๐-๓๙๓๑-๑๐๖๖
		๒ เครื่อง	เทศบาลตำบลนายายอาม	นายายอาม	นายอานนต์ รัตโนภาส	๐-๓๙๓๗-๑๒๗๐
		๑ เครื่อง	อบต.กระแจะ	นายายอาม	นายประจวบ เหมเวช	๐๘๖-๑๔๗-๘๒๕๒
		๑ เครื่อง	เทศบาลตำบลอ่างศิระ	มะขาม	นายประเสริฐ ผลมาก	๐-๓๙๓๘-๙๕๓๙
		๑ เครื่อง	อบต.เขาวงกต	แก่งหางแมว	นายสุทัศน์ เสาวโร	๐๘๑-๘๖๕-๕๗๒๐
		๑ เครื่อง	เทศบาลเมืองขลุง	ขลุง	นายบุรินทร์ ธนอุดมมาน	๐-๓๙๔๔-๑๓๒๗
	รวม	๒๓ เครื่อง				
๒	เครื่องสูบน้ำ	๓ เครื่อง	เทศบาลเมืองท่าใหม่	ท่าใหม่	นายธวัชชัย สวัสดิชัย	๐-๓๙๔๓-๑๕๐๓
	ขนาดท่อส่ง ๒ นิ้ว	๓ เครื่อง	เทศบาลตำบลทรายขาว	สอยดาว	นายประเสริฐ ฤกษ์สนอง	๐-๓๙๓๘-๑๓๗๙
๓	เครื่องสูบน้ำขนาด	๑ เครื่อง	เทศบาลเมืองขลุง	ขลุง	นายบุรินทร์ ธนอุดมมาน	๐-๓๙๔๔-๑๓๒๗
	ขนาดท่อส่ง ๓ นิ้ว	๑ เครื่อง	เทศบาลตำบลทับช้าง	สอยดาว	ว่าที่ ร.ท.สมบัติ จึงตระกูล	๐-๓๙๓๙-๓๐๒๐
	รวม	๒ เครื่อง				
๔	เครื่องสูบน้ำขนาด	๒ เครื่อง	เทศบาลตำบลปลั้ปลา	เมืองจันทบุรี	นายมณเฑียร วานิชศรี	๐-๓๙๔๑-๙๐๑๗
	ขนาดท่อส่ง ๔ นิ้ว	๓ เครื่อง	ศูนย์ ปก. เขต ๑๗ จันทบุรี	มะขาม	นายชัยวัช ศิริบรร	๐-๓๙๓๑-๒๑๐๐
		๑ เครื่อง	อบต.สะตอน	สอยดาว	นายใบ เทวโลก	๐-๓๙๓๙-๔๐๗๗
	รวม	๖ เครื่อง				
๕	เครื่องสูบน้ำ	๓ เครื่อง	เทศบาลตำบลเกาะขวาง	เมืองจันทบุรี	นายประยุทธ วาสนาวิน	๐-๓๙๔๖-๐๒๙๑
	ขนาดท่อส่ง ๖ นิ้ว	๑ เครื่อง	เทศบาลตำบลปลั้ปลา	เมืองจันทบุรี	นายมณเฑียร วานิชศรี	๐-๓๙๔๑-๙๐๑๗
		๖ เครื่อง	ศูนย์ ปก. เขต ๑๗ จันทบุรี	มะขาม	นายชัยวัช ศิริบรร	๐-๓๙๓๑-๒๑๐๐
	รวม	๑๐ เครื่อง				
๖	เครื่องสูบน้ำ	๑ เครื่อง	เทศบาลตำบลมะขาม	มะขาม	นายอุทิศ สุจิระสกุล	๐-๓๙๓๘-๙๑๓๙
	ขนาดท่อส่ง ๘ นิ้ว	๑ เครื่อง	ศูนย์ ปก. เขต ๑๗ จันทบุรี	มะขาม	นายฐิตินันท์ อุดมสุข	๐-๓๙๓๑-๒๑๐๐
		๑ เครื่อง	เทศบาลตำบลแสง	เมืองจันทบุรี	นายทศพล วงษ์กำป็น	๐-๓๙๔๘-๐๒๕๕

อุปกรณ์ เครื่องมือ เครื่องใช้	จำนวน	หน่วยงาน	อำเภอ		หมายเลขโทรศัพท์
เครื่องสูบน้ำ	๑ เครื่อง	อบต.วังใหม่	นายายอาม	นายนริศ กิจอุดม	๐-๓๙๔๙-๑๖๓๔
ขนาดท่อส่ง ๘ นิ้ว (ต่อ)	๑ เครื่อง	อบต.โขมิง	ทำใหม่	นายอภิชาติ วิสิทธิ์วงค์	๐-๓๙๓๑-๐๒๑๓
รวม	๕ เครื่อง				
๗ เครื่องสูบน้ำ	๑ เครื่อง	ทต.เขาวัว-พลอยแหวน	ทำใหม่	นายวินัย แพทย์รังษี	๐-๓๙๔๙-๔๑๕๕-๗
ขนาดท่อส่ง ๑๐ นิ้ว	๑ เครื่อง	อบต.โขมิง	ทำใหม่	นายอภิชาติ วิสิทธิ์วงค์	๐-๓๙๓๑-๐๒๑๓
	๒ เครื่อง	ทต.ท่าหลวง	มะขาม	นายอนุชา ดอกไม้	๐-๓๙๔๖-๑๓๕๓-๕
	๑ เครื่อง	ศูนย์ ปก. เขต ๑๗ จันทบุรี	มะขาม	นายชัยวัช ศิริบรร	๐-๓๙๓๑-๒๑๐๐
รวม	๕ เครื่อง				
๘ เครื่องสูบน้ำขนาดท่อส่ง ๑๒ นิ้ว	๓ เครื่อง	เทศบาลตำบลมะขาม	มะขาม	นายอุลิส สุจิระสกุล	๐-๓๙๓๘-๙๑๓๙
๙ เครื่องสูบน้ำขนาดท่อส่ง ๑๔ นิ้ว	๖ เครื่อง	ศูนย์ ปก. เขต ๑๗ จันทบุรี	มะขาม	นายชัยวัช ศิริบรร	๐-๓๙๓๑-๒๑๐๐
๑๐ เครื่องสูบน้ำระยะไกล	๔ เครื่อง	ศูนย์ ปก. เขต ๑๗ จันทบุรี	มะขาม	นายชัยวัช ศิริบรร	๐-๓๙๓๑-๒๑๐๐
๑๑ เครื่องสูบน้ำขนาด ๖ นิ้ว	๑ เครื่อง	โครงการชลประทานจันทบุรี	ทำใหม่		๐-๓๙๔๓-๒๒๔๑
๑๒ เครื่องสูบน้ำขนาด ๔ นิ้ว	๖ เครื่อง	โครงการชลประทานจันทบุรี	ทำใหม่		๐-๓๙๔๓-๒๒๔๑
๑๓ เครื่องสูบน้ำแบบใช้ไฟฟ้า	๓ เครื่อง	เทศบาลเมืองท่าใหม่	ทำใหม่	นายธวัชชัย สวัสดิชัย	๐-๓๙๔๓-๑๕๐๓
๑๔ เครื่องสูบน้ำพญานาค	๒ เครื่อง	เทศบาลเมืองจันทบุรี	เมืองจันทบุรี	นายกิจฐพร โชติสุวรรณ	๐-๓๙๓๑-๑๐๖๖
๑๕ เครื่องสูบน้ำขับเคลื่อนด้วยเครื่องยนต์ดีเซล	๗ เครื่อง	ศูนย์ ปก. เขต ๑๗ จันทบุรี	มะขาม	นายชัยวัช ศิริบรร	๐-๓๙๓๑-๒๑๐๐
๑๖ เครื่องชุดเจาะแบบใช้เครื่องยนต์ในตัว	๑ เครื่อง	เทศบาลตำบลท่าใหม่	ทำใหม่	นายธวัชชัย สวัสดิชัย	๐-๓๙๔๓-๑๕๐๓
๑๗ อุปกรณ์กู้ภัยเครื่องตัด/เครื่องถ่าง	๑ เครื่อง	เทศบาลเมืองจันทบุรี	เมืองจันทบุรี	นายกิจฐพร โชติสุวรรณ	๐-๓๙๓๑-๑๐๖๖
พร้อมชุดต้นกำลังไฮดรอลิก	๒ เครื่อง	ขลุงมูลนิธิ	ขลุง		๐-๓๙๔๔-๓๓๓๓
	๑ เครื่อง	เทศบาลเมืองท่าช้าง	เมืองจันทบุรี	นายเฉลิมพล ศักดิ์คำ	๐-๓๙๓๒-๕๙๐๙
รวม	๔ เครื่อง				
๑๘ อุปกรณ์ช่วยเหลือน้ำจากที่สูง	๑ ชุด	เทศบาลเมืองท่าช้าง	เมืองจันทบุรี	นายเฉลิมพล ศักดิ์คำ	๐-๓๙๓๒-๕๙๐๙
๑๙ เลื่อยยนต์ตัด เเจาะโลหะและคอนกรีต	๑ เครื่อง	เทศบาลเมืองจันทบุรี	เมืองจันทบุรี	นายกิจฐพร โชติสุวรรณ	๐-๓๙๓๑-๑๐๖๖
๒๐ เลื่อยยนต์ตัดไม้	๓ เครื่อง	อบต.หนองบัว	เมืองจันทบุรี	นายสมโภชน์ ชินวงศ์	๐-๓๙๔๖-๐๒๙๘
	๓ เครื่อง	เทศบาลตำบลปลื้มผลา	เมืองจันทบุรี	นายมณฑิร วานิชศรี	๐-๓๙๔๑-๙๐๑๗
	๒ เครื่อง	ขลุงมูลนิธิ	ขลุง		๐-๓๙๔๔-๓๓๓๓
	๒ เครื่อง	ทต. ปากน้ำแหลมสิงห์	แหลมสิงห์	นายสมนึก สายทอง	๐-๓๙๔๙-๙๕๕๕
	๑ เครื่อง	อบต.หนองซิม	แหลมสิงห์	นายธนกรม์ ชาวแก่ง	๐๙๓-๕๔๗๘-๙๑๙
	๑ เครื่อง	เทศบาลตำบลพวา	แก่งหางแมว	นายกชพรพรณ บุญส่ง	๐-๓๙๔๙-๐๔๒๕
	๒ เครื่อง	เทศบาลเมืองท่าช้าง	เมืองจันทบุรี	นายเฉลิมพล ศักดิ์คำ	๐-๓๙๓๒-๕๙๐๙
	๑ เครื่อง	เทศบาลตำบลพลิ้ว	แหลมสิงห์	นายรังสรรค์ เจริญวัย	๐-๓๙๔๓-๑๓๗๙
	๕ เครื่อง	ศูนย์ ปก. เขต ๑๗ จันทบุรี	มะขาม	นายชัยวัช ศิริบรร	๐-๓๙๓๑-๒๑๐๐
	๒ เครื่อง	เทศบาลตำบลทรายขาว	สอยดาว	นายประเสริฐ ฤกษ์สนอง	๐-๓๙๓๘-๑๓๗๙
รวม	๒๒ เครื่อง				
๒๑ ชุดประดาน้ำพร้อมอุปกรณ์	๔ ชุด	ขลุงมูลนิธิ	ขลุง		๐-๓๙๔๔-๓๓๓๓
	๒๒ ชุด	ศูนย์ ปก. เขต ๑๗ จันทบุรี	มะขาม	นายชัยวัช ศิริบรร	๐-๓๙๓๑-๒๑๐๐



	อุปกรณ์ เครื่องมือ เครื่องใช้	จำนวน	หน่วยงาน	อำเภอ		หมายเลขโทรศัพท์
๒๒	ขวดอากาศ	๑๐๕ ใบ	ศูนย์ ปก. เขต ๑๗ จันทบุรี	มะขาม	นายชัยวัช ศิริบวร	๐-๓๙๓๑-๒๑๐๐
๒๓	เครื่องปั่นไฟ	๑ เครื่อง	เทศบาลตำบลทรายขาว	สอยดาว	นายประเสริฐ กุศลสนอง	๐-๓๙๓๘-๑๓๗๙
๒๔	เครื่องปั่นไฟพร้อมอุปกรณ์แ	๑ เครื่อง	ขลุงมูลนิธิ	ขลุง		๐-๓๙๔๔-๓๓๓๓
๒๕	วิทยุสื่อสาร	๒๐ เครื่อง	สนง.ปก.จันทบุรี	เมืองจันทบุรี	นางภาลินี สุวรรณเจริญ	
		๙ เครื่อง	อบต.สนามไชย	นายายอาม	นายบัญญัติ อินทินิน	๐๙๕-๗๙๒๕-๕๒๖
		๒๑ เครื่อง	อบต.วังใหม่	นายายอาม	นายนริศ กิจอุดม	๐-๓๙๔๙-๑๖๓๔
		๔๒ เครื่อง	เทศบาลตำบลพวา	แก่งหางแมว	นายกชพรรณ บุญส่ง	๐-๓๙๔๙-๐๔๒๕
	รวม	๙๒ เครื่อง				
๒๖	กรวยจราจร	๒๕ อัน	อบต.วังใหม่	นายายอาม	นายนริศ กิจอุดม	๐-๓๙๔๙-๑๖๓๔
		๑๒ อัน	เทศบาลตำบลพวา	แก่งหางแมว	นายกชพรรณ บุญส่ง	๐-๓๙๔๙-๐๔๒๕
	รวม	๓๗ เครื่อง				
๒๗	ป้ายไฟสามเหลี่ยม	๑ ป้าย	อบต.วังใหม่	นายายอาม	นายนริศ กิจอุดม	๐-๓๙๔๙-๑๖๓๔
		๑ ป้าย	เทศบาลตำบลพวา	แก่งหางแมว	นายกชพรรณ บุญส่ง	๐-๓๙๔๙-๐๔๒๕
	รวม	๒ ป้าย				
๒๘	เสื้อชูชีพ	๑๖ ตัว	อบต.วังใหม่	นายายอาม	นายนริศ กิจอุดม	๐-๓๙๔๙-๑๖๓๔
		๓๐ ตัว	เทศบาลเมืองขลุง	ขลุง	นายบูรินทร์ ธนอุดมมาน	๐-๓๙๔๔-๑๓๒๗
		๒๐ ตัว	เทศบาลตำบลบ่อเวฬุ	ขลุง	นายรัชพล พรหมวงศ์เจริญ	๐-๓๙๔๙-๒๔๕๐
		๘๐ ตัว	เทศบาลตำบลเกวียนหัก	ขลุง	นายพรหมณ์ มุกดาสนิท	๐-๓๙๔๔-๑๓๒๗
		๒๐๐ ตัว	ศูนย์ ปก. เขต ๑๗ จันทบุรี	มะขาม	นายชัยวัช ศิริบวร	๐-๓๙๓๑-๒๑๐๐
	รวม	๓๔๖ ตัว				
๒๙	ถังดับเพลิง	๒๐ ถัง	อบต.นายายอาม	นายายอาม	นายศุภกิจ จินดาพรรณ	๐๙๔-๙๓๒๘-๙๑๖
๓๐	ไม้ครอบไฟ	๑๐ อัน	อบต.นายายอาม	นายายอาม	นายศุภกิจ จินดาพรรณ	๐๙๔-๙๓๒๘-๙๑๖
๓๑	ไม้ดับไฟ	๑๐ อัน	อบต.นายายอาม	นายายอาม	นายศุภกิจ จินดาพรรณ	๐๙๔-๙๓๒๘-๙๑๖
๓๒	สัญญาณไฟวับวาบ	๑ ดวง	เทศบาลตำบลพวา	แก่งหางแมว	นายกชพรรณ บุญส่ง	๐-๓๙๔๙-๐๔๒๕
๓๓	ถังอัดอากาศ BA	๑๐ ถัง	เทศบาลเมืองจันทบุรี	เมืองจันทบุรี	นายกิจฐพร โชติสุวรรณ	๐-๓๙๓๑-๑๐๖๖
๓๔	ชุดผจญเพลิงในอาคาร	๑๐ ชุด	เทศบาลเมืองจันทบุรี	เมืองจันทบุรี	นายกิจฐพร โชติสุวรรณ	๐-๓๙๓๑-๑๐๖๖
๓๕	สะพานเบลิยี่	๑ เครื่อง	ศูนย์ ปก. เขต ๑๗ จันทบุรี	มะขาม	นายชัยวัช ศิริบวร	๐-๓๙๓๑-๒๑๐๐
๓๖	เครื่องยนต์เรือ	๑๒ เครื่อง	ศูนย์ ปก. เขต ๑๗ จันทบุรี	มะขาม	นายชัยวัช ศิริบวร	๐-๓๙๓๑-๒๑๐๐

ภาคผนวก ฅ

---

บัญชีข้อมูลศักยภาพพื้นฐานทางด้านสาธารณสุข

## ศักยภาพพื้นฐานทางด้านสาธารณสุขของจังหวัดจันทบุรี

จังหวัดจันทบุรี มีโรงพยาบาลศูนย์ ๑ แห่ง คือ โรงพยาบาลพระปกเกล้า (ระดับ A) มีโรงพยาบาลชุมชน ๑๑ แห่ง ได้แก่ (อำเภอท่าใหม่ มี ๓ รพ. คือ รพ. ท่าใหม่ รพ. สองพี่น้อง และ รพ. เขาสุกิม) และสถานีอนามัย หรือโรงพยาบาลส่งเสริมสุขภาพตำบล ๑๐๕ แห่ง

ตารางแสดงจำนวน และประเภทสถานบริการภาครัฐจังหวัดจันทบุรี จำแนกรายอำเภอ

ลำดับ	อำเภอ	รพศ.	รพช.	ระดับ	สสอ.	สอ./ รพ.สต	pcu			
							ที่ตั้ง สอ./ รพ. สต.	ที่ตั้ง รพ.	อื่นๆ	รวม
๑	เมือง	๑	๐	A	๑	๑๓	๑๓	๑	๒	๑๖
๒	ขลุง		๑	F๑	๑	๑๕	๑๕	๑	๐	๑๖
๓	ท่าใหม่		๓	F๒	๑	๑๗	๑๗	๓	๐	๒๐
๔	โป่งน้ำร้อน		๑	F๒	๑	๘	๘	๑	๐	๙
๕	มะขาม		๑	F๑	๑	๑๐	๑๐	๑	๐	๑๑
๖	แหลมสิงห์		๑	F๒	๑	๗	๗	๑	๐	๘
๗	สอยดาว		๑	F๑	๑	๑๑	๑๑	๑	๐	๑๒
๘	แก่งหางแมว		๑	F๒	๑	๑๑	๑๑	๑	๐	๑๒
๙	นายายอาม		๑	F๑	๑	๗	๗	๑	๐	๘
๑๐	เขาคิชฌกูฏ		๑	F๒	๑	๖	๖	๑	๐	๗
รวม		๑	๑๑	๑๑	๑๐	๑๐๕	๑๐๕	๑๒	๒	๑๑๙

สถานบริการสาธารณสุขภาคเอกชน ประกอบด้วยโรงพยาบาลเอกชน ๒ แห่ง ได้แก่ โรงพยาบาลกรุงเทพ-จันทบุรี มีจำนวนเตียง ๑๗๕ เตียง และโรงพยาบาลสิริเวช จำนวนเตียง ๙๐ เตียง สถานพยาบาลไม่มีเตียงแผนปัจจุบันสาขาเวชกรรมชั้น ๑ จำนวน ๗๐ แห่ง สถานผดุงครรภ์ไม่มีเตียงชั้น ๑ จำนวน ๕๐ แห่ง ร้านขายยาแผนปัจจุบัน จำนวน ๑๑๕ แห่ง ร้านขายยาแผนโบราณ จำนวน ๑๗ แห่ง และคลินิกแพทย์แผนไทย จำนวน ๗ แห่ง

จำนวนสถานบริการสาธารณสุขภาคเอกชน จังหวัดจันทบุรี

ประเภทสถานบริการ	จำนวน (แห่ง)	ประเภทสถานบริการ	จำนวน (แห่ง)
คลินิกเวชกรรม	๓๘	คลินิกการประกอบโรคศิลปะแพทย์แผนจีน	๓
คลินิกเวชกรรมเฉพาะทาง	๒๙	คลินิกกายภาพบำบัด	๕
คลินิกทันตกรรม	๓๓	คลินิกการแพทย์แผนไทย	๘
คลินิกทันตกรรมเฉพาะทาง	๑	สหคลินิก	๓
คลินิกการพยาบาลและผดุงครรภ์	๖๒	พยาบาลชั้น ๒	๑
โรงพยาบาลเอกชน	๒	ทันตกรรมชั้น ๒	๑

ที่มา : สำนักงานสาธารณสุขจังหวัดจันทบุรี ๒๕๖๒

ตารางจำนวนเจ้าหน้าที่ทางการแพทย์ และอัตราส่วนประชากรต่อเจ้าหน้าที่ทางการแพทย์

อำเภอ	เจ้าหน้าที่ทางการแพทย์							จำนวน เตียง
	แพทย์	ทันตแพทย์	เภสัชกร	พยาบาล	พยาบาล เทคนิค	นักวิชาการ สาธารณสุข	รวม	
เมือง	๑๘๗	๑๖	๔๐	๖๕๐	๑๕	๒๗	๙๓๕	๘๔๗
ขลุง	๖	๔	๖	๗๐	๑	๗	๙๔	๔๔
ท่าใหม่	๑๘	๑๐	๑๖	๑๙๖	๒	๘	๒๕๐	๑๓๒
โป่งน้ำร้อน	๕	๔	๕	๖๒	๑	๖	๘๗	๗๙
มะขาม	๕	๓	๔	๕๔	-	๔	๗๐	๕๖
แหลมสิงห์	๕	๓	๓	๕๐	๑	๔	๖๖	๔๑
สอยดาว	๖	๕	๖	๘๒	๑	๓	๑๐๓	๙๒
แก่งหางแมว	๔	๒	๕	๔๗	-	๑๑	๖๙	๓๘
นายายอาม	๕	๔	๔	๕๑	-	๓	๖๗	๔๑
เขาคิชฌกูฏ	๑	๔	๔	๓๙	-	๕	๕๓	๔๓
รวม	๒๔๒	๕๕	๙๓	๑,๓๐๑	๒๑	๗๘	๑,๗๙๔	๑,๔๑๓

ที่มา : สำนักงานสถิติจังหวัดจันทบุรี

## Local Quarantine ของจังหวัดจันทบุรี

ที่	สถานที่	อำเภอ	รองรับ จำนวนคน ได้จำนวน	รายชื่อผู้ประสานงาน	หมายเลขโทรศัพท์
๑	วัดคมบาง	เมืองจันทบุรี	๗๐	ว่าที่ ร.ต. ชยุต พรหมเทศ	๐๘๒-๖๕๓๕-๖๓๕
๒	ม.บูรพา วิทยาเขตจันทบุรี	.ท่าใหม่	๖๐	นายประพจน์ ตันชัย	๐๘๗-๒๖๒๗-๖๗๖
๓	รร.ริมกรีน ม.ราชภัฏรำไพพรรณี	เมืองจันทบุรี	๒๐	ว่าที่ ร.ต. ชยุต พรหมเทศ	๐๘๒-๖๕๓๕-๖๓๕
๔	สำนักงานอ่างเก็บน้ำประแกด	แก่งหางแมว	๓๐	นายอนุพงษ์ สุขวิเศษ	๐๖๓-๙๐๔๑-๒๓๖
๕	โรงแรมน้ำผึ้งรีสอร์ท	ท่าใหม่	๒๔	นายประพจน์ ตันชัย	๐๘๗-๒๖๒๗-๖๗๖
๖	โรงแรมภูแสงดาวรีสอร์ท	โป่งน้ำร้อน	๑๕	นายมานะ มณีเพ็ชร์	๐๖๓-๙๐๓๕-๕๑๐
๗	โรงแรมแดนดาวรีสอร์ท	.โป่งน้ำร้อน	๖	นายมานะ มณีเพ็ชร์	๐๖๓-๙๐๓๕-๕๑๐
๘	วัดแหลมเสด็จ	ท่าใหม่	๔๐	นายประพจน์ ตันชัย	๐๘๗-๒๖๒๗-๖๗๖
๙	กองร้อยอาสารักษาดินแดน จังหวัดจันทบุรีที่ ๑	เมืองจันทบุรี	๔๐	ว่าที่ ร.ต. ชยุต พรหมเทศ	๐๘๒-๖๕๓๕-๖๓๕
๑๐	สวนสาธารณะเฉลิมพระเกียรติ ร.๙ ทุ่งพลองใต้ (พระยี่น)	เมืองจันทบุรี	๒๐	ว่าที่ ร.ต. ชยุต พรหมเทศ	๐๘๒-๖๕๓๕-๖๓๕
๑๑	กองร้อยตำรวจตระเวนชายแดน ที่ ๑๑๕	โป่งน้ำร้อน	๓๐	นายมานะ มณีเพ็ชร์	๐๖๓-๙๐๓๕-๕๑๐
๑๒	กองร้อยตำรวจตระเวนชายแดน ที่ ๑๑๔	สอยดาว	๓๐	นายวิทยา โมฬี	๐๖๓-๙๐๓๕-๔๙๓

**รวม Local Quarantine ของจังหวัดจันทบุรี ๑๒ แห่ง**

ที่มา : ฝ่ายสงเคราะห์ผู้ประสบภัย สำนักงานป้องกันและบรรเทาสาธารณภัยจังหวัดจันทบุรี

ภาคผนวก ญ

---

บัญชีศูนย์พักพิงชั่วคราวหลัก/สำรอง

## บัญชีศูนย์พักพิงชั่วคราวหลัก / สำรอง จังหวัดจันทบุรี

ข้อมูล ณ วันที่ 30 มิถุนายน 2565

ที่	อำเภอ	ตำบล	หมู่บ้าน/ ชุมชน	ชื่อสถานที่	รองรับ ผู้อพยพ (จำนวนคน)	สถานที่อยู่ใน ความรับผิดชอบ ของ อปท./หน่วยงาน (ระบุ)	ชื่อ-สกุล ผู้ประสานงาน	หมายเลข โทรศัพท์	สิ่งสาธารณูปโภคที่มีอยู่ในปัจจุบัน			ค่าพิกัด GPS
									ไฟฟ้า	ประปา	ห้องสุขา (จำนวนห้อง)	
1	เขาคิชฌกูฏ	พลวง	1	ศาลาหมู่บ้าน	50	ผู้ใหญ่บ้าน	นายภาณุ วิฑูริธิศานต์	08-1861-3319	/	/	4	12.806497/102.086749
2	เขาคิชฌกูฏ	พลวง	2	สำนักงานเทศบาลตำบลพลวง	50	ทต.พลวง	นายณัฏทณพงษ์ อินทอง	08-9095-3514	/	/	2	12.805394/102.114413
3	เขาคิชฌกูฏ	พลวง	3	วัดทุ่งตาคิน	150	วัดทุ่งตาคิน	นายนิวัฒน์ ลำพล	09-7343-4217	/	/	10	12.831666/102.073797
4	เขาคิชฌกูฏ	พลวง	5	หอประชุมอำเภอเขาคิชฌกูฏ	150	ที่ว่าการอำเภอเขาคิชฌกูฏ	นายจตุรงค์ ลามหลิง	06-3901-2759	/	/	10	12.804772/102.114566
5	เขาคิชฌกูฏ	ชากไทย	4	โรงเรียนบ้านชากไทย	200	ทต.ชากไทย	จ.อ.สมเกียรติ เก่าพิมาย	08-1104-3127	/	/	8	12°45'13"N 102°06'03"E
6	เขาคิชฌกูฏ	ชากไทย	5	โรงเรียนบ้านเนินมะหาด	300	ทต.ชากไทย	จ.อ.สมเกียรติ เก่าพิมาย	08-1104-3128	/	/	15	12°47'06"N 102°03'24"E
7	เขาคิชฌกูฏ	ตะเคียนทอง	5	ศาลาหมู่บ้าน	100	ทต.ตะเคียนทอง	นายหงษ์ ฉัตรเงิน	08-7150-8199	/	/	3	p0183392 / utm1430890
8	เขาคิชฌกูฏ	ตะเคียนทอง	6	ศาลาหมู่บ้าน	100	ทต.ตะเคียนทอง	นายชุมพล งามล้วน	08-9095-6421	/	/	3	p0183182/utm1432414
9	เขาคิชฌกูฏ	ตะเคียนทอง	7	ศาลาหมู่บ้าน	100	ทต.ตะเคียนทอง	นายสมพร วุฒิชัย	08-4349-8209	/	/	3	p0185465/utm1424533
10	เขาคิชฌกูฏ	ตะเคียนทอง	9	ศาลาหมู่บ้าน	100	ทต.ตะเคียนทอง	นายไพรัตน์ ทำสวน	08-7140-6988	/	/	3	p0185847/utm1424660
11	เขาคิชฌกูฏ	คลองพลู	1	ศาลาหมู่บ้าน	100	ทต.คลองพลู	นายสมบัติ ม่วงสมัย	08-1154-0339	/	/	1	12.891924/102.024374
12	เขาคิชฌกูฏ	คลองพลู	2	ศาลาหมู่บ้าน	50	ทต.คลองพลู	นายวิทยา ไทรใหญ่	08-7101-0998	/	/	1	12.919925/102.037926
13	เขาคิชฌกูฏ	คลองพลู	3	ศาลาหมู่บ้าน	50	ทต.คลองพลู	นายอดุลย์ บรรจงกิจ	08-2218-1914	/	/	1	12.922541/102.037269
14	เขาคิชฌกูฏ	คลองพลู	8	ศาลาหมู่บ้าน	100	ทต.คลองพลู	นายสุรพัฒน์ อนันตระกูลศรี	08-6140-0871	/	/	4	12.947831/102.062818
15	เขาคิชฌกูฏ	จันทเขลม	1	วัดแจ่มวาที	300	วัดแจ่มวาที	นายธนธวัตร เต้าทอง	06-2467-9395	/	/	10	12.5819/102.0331
16	เขาคิชฌกูฏ	จันทเขลม	2	วัดจันทร์เขลม	800	วัดจันทร์เขลม	นายชาญชัย เฉียงเหนือ	08-1544-7498	/	/	20	13.0016/102.0305
17	เขาคิชฌกูฏ	จันทเขลม	4	สำนักสงฆ์คลองซัพ	300	สำนักสงฆ์คลองซัพ	นายชูชาติ ฐุภการ	08-1745-1054	/	/	10	13.0007/102.0153
18	เขาคิชฌกูฏ	จันทเขลม	8	วัดสอยดาวนิมิตร	500	วัดสอยดาวนิมิตร	นายสมยศ สุขอิม	06-5707-9420	/	/	10	13.0140/102.0538
19	นายายอาม	นายายอาม	1	สนง.ทต.นายายอาม/รร.วัดนายายอาม	3,000	ทต.นายายอาม	นายอนันต์ รัตโนภาส	08-1295-0958	/	/	30	
20	นายายอาม	นายายอาม	2	ศาลาหมู่บ้าน	1,000	ผู้ใหญ่บ้าน	นายภาณุ วิฑูริธิศานต์	08-1861-3319	/	/	30	
21	นายายอาม	นายายอาม	7	รร.บ้านต้นกระบก/วัดต้นกระบก	500	ทต.นายายอาม	นายภาณุ วิฑูริธิศานต์	08-1861-3319	/	/	20	
22	นายายอาม	นายายอาม	4	วัดย่านซื่อ	300	อบต.นายายอาม	นายศุภกิจ จินดาพรรณณ	09-4932-8916	/	/	10	12.751897,101.819024

ที่	อำเภอ	ตำบล	หมู่บ้าน/ ชุมชน	ชื่อสถานที่	รองรับ ผู้อพยพ (จำนวนคน)	สถานที่อยู่ใน ความรับผิดชอบ ของ อบต./หน่วยงาน (ระบุ)	ชื่อ-สกุล ผู้ประสานงาน	หมายเลข โทรศัพท์	สิ่งสาธารณูปโภคที่มีอยู่ในปัจจุบัน			ค่าพิกัด GPS
									ไฟฟ้า	ประปา	ห้องสุขา	
											(จำนวนห้อง)	
23	นายายอาม	นายายอาม	5	วัดเขามะปริง	300	อบต.นายายอาม	นายศุภกิจ จินดาพรรณ	09-4932-8916	/	/	10	12.733153, 101.825804
24	นายายอาม	นายายอาม	8	วัดโพธิ์นคราษฎร์บำรุง	300	อบต.นายายอาม	นายศุภกิจ จินดาพรรณ	09-4932-8916	/	/	15	12.764402, 101.861678
25	นายายอาม	นายายอาม	10	วัดซากใหญ่พัฒนา	300	อบต.นายายอาม	นายศุภกิจ จินดาพรรณ	09-4932-8916	/	/	10	12.834057, 101.830651
26	นายายอาม	นายายอาม	11	วัดเนินนรมิต	300	อบต.นายายอาม	นายศุภกิจ จินดาพรรณ	09-4932-8916	/	/	10	12.744801, 101.882291
27	นายายอาม	นายายอาม	12	อำเภอนายายอาม	300	อบต.นายายอาม	นายศุภกิจ จินดาพรรณ	09-4932-8916	/	/	10	12.770590, 101.854651
28	นายายอาม	นายายอาม	12	อบต.นายายอาม	100	อบต.นายายอาม	นายศุภกิจ จินดาพรรณ	09-4932-8916	/	/	10	12.771057, 101.852882
29	นายายอาม	นายายอาม	13	วัดโพธิ์สังกา	300	อบต.นายายอาม	นายศุภกิจ จินดาพรรณ	09-4932-8916	/	/	15	12.769865, 101.843493
30	นายายอาม	นายายอาม	13	วิทยาลัยการอาชีพนายายอาม	300	อบต.นายายอาม	นายศุภกิจ จินดาพรรณ	09-4932-8916	/	/	10	12.773844, 101.843180
31	นายายอาม	นายายอาม	13	โรงเรียนวัดโพธิ์สังคามิตรภาพที่ 171	300	อบต.นายายอาม	นายศุภกิจ จินดาพรรณ	09-4932-8916	/	/	15	12.769405, 101.844518
32	นายายอาม	นายายอาม	14	วัดคลองซาก	300	อบต.นายายอาม	นายศุภกิจ จินดาพรรณ	09-4932-8916	/	/	10	12.742471, 101.841044
33	นายายอาม	ช้างข้าม	4	เทศบาลตำบลช้างข้าม	300	ทต.ช้างข้าม	นายวิริยะ พัทศร	06-3929-8741	/	/	11	
34	นายายอาม	วังใหม่	1	ศาลา ม.1	30	อบต.วังใหม่/คณะกรรมการหมู่บ้าน	นางสาวไกล่รุ่ง จิตตรง	0-3949-1634	/	/	2	
35	นายายอาม	วังใหม่	2	ศาลา ม.2	20	อบต.วังใหม่/คณะกรรมการหมู่บ้าน	นางสาวไกล่รุ่ง จิตตรง	0-3949-1634	/	/	1	
36	นายายอาม	วังใหม่	3	อบต.วังใหม่/ร.ร.วัดหนองสีงา/วัดหนองสีงา	700	อบต.วังใหม่/ร.ร.วัดหนองสีงา/วัดหนองสีงา	นางสาวไกล่รุ่ง จิตตรง	0-3949-1634	/	/	40	
37	นายายอาม	วังใหม่	4	ศาลา ม.4	30	อบต.วังใหม่/คณะกรรมการหมู่บ้าน	นางสาวไกล่รุ่ง จิตตรง	0-3949-1634	/	/	2	
38	นายายอาม	วังใหม่	5	ศาลา ม.5	20	อบต.วังใหม่/คณะกรรมการหมู่บ้าน	นางสาวไกล่รุ่ง จิตตรง	0-3949-1634	/	/	1	
39	นายายอาม	วังใหม่	7	ร.ร.บ้านคลองลาว/วัดคลองลาว	500	อบต.วังใหม่/ร.ร.บ้านคลองลาว/วัดคลองลาว	นางสาวไกล่รุ่ง จิตตรง	0-3949-1634	/	/	30	
40	นายายอาม	วังใหม่	8	ศาลา ม.8/วัดหินกอง	200	อบต.วังใหม่,คณะกรรมการหมู่บ้าน	นางสาวไกล่รุ่ง จิตตรง	0-3949-1634	/	/	15	



ที่	อำเภอ	ตำบล	หมู่บ้าน/ ชุมชน	ชื่อสถานที่	รองรับ ผู้อพยพ (จำนวนคน)	สถานที่อยู่ใน ความรับผิดชอบ ของ อปท./หน่วยงาน (ระบุ)	ชื่อ-สกุล ผู้ประสานงาน	หมายเลข โทรศัพท์	สิ่งสาธารณูปโภคที่มีอยู่ในปัจจุบัน			ค่าพิกัด GPS
									ไฟฟ้า	ประปา	ห้องสุขา	
											(จำนวนห้อง)	
41	นายายอาม	วังใหม่	9	วัดชัยยี่หระ/ร.ร.ณรงค์กิตติขจร	300	อบต.วังใหม่/คณะกรรมการหมู่บ้าน	นางสาวไกลรุ่ง จิตตรง	0-3949-1634	/	/	15	
42	นายายอาม	วังใหม่	10	วัดเขาเขตเทพนิมิต ม.10	100	อบต.วังใหม่/คณะกรรมการหมู่บ้าน	นางสาวไกลรุ่ง จิตตรง	0-3949-1634	/	/	5	
43	นายายอาม	สนามไชย	1	ร.ร.บ้านหนองหงษ์	200	ทต.สนามไชย	นายบัญญัติ อินทนิน	09-5792-5526	/	/		
44	นายายอาม	สนามไชย	2	เทศบาลตำบลสนามไชย	1,000	ทต.สนามไชย	นายบัญญัติ อินทนิน	09-5792-5526	/	/	10	
45	นายายอาม	สนามไชย	3	วัดคลองบอน	300	ทต.สนามไชย	นายบัญญัติ อินทนิน	09-5792-5526	/	/	10	
46	นายายอาม	สนามไชย	5	วัดสนามไชย	300	ทต.สนามไชย	นายบัญญัติ อินทนิน	09-5792-5526	/	/	10	
47	นายายอาม	สนามไชย	6	โรงเรียนมัธยมท่าแกลง	300	ทต.สนามไชย	นายบัญญัติ อินทนิน	09-5792-5526	/	/	30	
48	นายายอาม	สนามไชย	7	โรงเรียนวัดท่าแกลง	300	ทต.สนามไชย	นายบัญญัติ อินทนิน	09-5792-5526	/	/	30	
49	นายายอาม	สนามไชย	8	วัดห้วยน้ำเค็มวาราม	300	ทต.สนามไชย	นายบัญญัติ อินทนิน	09-5792-5526	/	/	20	
50	นายายอาม	กระแจะ	1	วัดหนองแหวน/โรงเรียนวัดหนองแหวนา	400	อบต.กระแจะ	จ.อ.ปริญญา นกสุนทร	08-1949-2338	/	/	30	
51	นายายอาม	กระแจะ	2	วัดยางระหง/โรงเรียนบ้านยางระหง	400	อบต.กระแจะ	จ.อ.อวัช ไร่ไธสงค์	06-3897-4919	/	/	20	
52	นายายอาม	กระแจะ	3	วัดนาชา/โรงเรียนวัดนาชา	250	อบต.กระแจะ	นายธีรศักดิ์ ศรีวิจารณ์	06-7908-6901	/	/	15	
53	นายายอาม	กระแจะ	4	วัดโชดทอย/โรงเรียนวัดโชดทอย	200	อบต.กระแจะ	นางสุรรัตน์ ทองจันทร์	06-2569-2645	/	/	15	
54	นายายอาม	กระแจะ	5	อบต.กระแจะ	200	อบต.กระแจะ	น.ส.นันทนา กุลสุทธิ	08-1000-0611	/	/	10	
55	นายายอาม	กระแจะ	6	อบต.กระแจะ	200	อบต.กระแจะ	น.ส.นันทนา กุลสุทธิ	08-1000-0611	/	/	10	
56	นายายอาม	กระแจะ	7	ศาลากลางบ้าน	100	อบต.กระแจะ	นายวิศณุกรณ์ ศรีโยวงค์	08-2469-4926	/	/	5	
57	นายายอาม	กระแจะ	8	วัดหนองแหวน/โรงเรียนวัดหนองแหวนา	400	อบต.กระแจะ	จ.อ.ปริญญา นกสุนทร	08-1949-2338	/	/	30	
58	นายายอาม	กระแจะ	9	วัดนาชา/โรงเรียนวัดนาชา	250	อบต.กระแจะ	นายธีรศักดิ์ ศรีวิจารณ์	06-7908-6901	/	/	15	
59	นายายอาม	กระแจะ	10	วัดยางระหง/โรงเรียนบ้านยางระหง	400	อบต.กระแจะ	จ.อ.อวัช ไร่ไธสงค์	06-3897-4919	/	/	20	
60	นายายอาม	กระแจะ	11	วัดยางระหง/โรงเรียนบ้านยางระหง	400	อบต.กระแจะ	จ.อ.อวัช ไร่ไธสงค์	06-3897-4919	/	/	20	
61	โป่งน้ำร้อน	ทับไทร	น้ำเขี้ยว- เขาโสม	วัดน้ำเขี้ยว	200	ทต.โป่งน้ำร้อน	จ.อ.เก่ง งามชื่น	06-4102-1255	/	/	10	

ที่	อำเภอ	ตำบล	หมู่บ้าน/ ชุมชน	ชื่อสถานที่	รองรับ ผู้อพยพ (จำนวนคน)	สถานที่อยู่ใน ความรับผิดชอบ ของ อปท./หน่วยงาน (ระบุ)	ชื่อ-สกุล ผู้ประสานงาน	หมายเลข โทรศัพท์	สิ่งสาธารณูปโภคที่มีอยู่ในปัจจุบัน			ค่าพิกัด GPS
									ไฟฟ้า	ประปา	ห้องสุขา	
											(จำนวนห้อง)	
62	โป่งน้ำร้อน	ทับไทร	บ้านพังงอน	วัดพังงอน/โรงเรียนวัดพังงอน	500	ทต.โป่งน้ำร้อน	จ.อ.เก่ง งามชื่น	06-4102-1255	/	/	40	
63	โป่งน้ำร้อน	ทับไทร	บ้านชะแมบ	วัดชะแมบ	500	ทต.โป่งน้ำร้อน	จ.อ.เก่ง งามชื่น	06-4102-1255	/	/	20	
64	โป่งน้ำร้อน	ทับไทร	บ้านทุ่งม่วง	โรงเรียนบ้านทุ่งม่วง	500	ทต.โป่งน้ำร้อน	จ.อ.เก่ง งามชื่น	06-4102-1255	/	/	30	
65	โป่งน้ำร้อน	โป่งน้ำร้อน	บ้านพญา กำพูน	วัดพญากำพูน/ศูนย์เด็กเล็กบ้าน พญากำพูน	800	ทต.โป่งน้ำร้อน	จ.อ.เก่ง งามชื่น	06-4102-1255	/	/	20	
66	โป่งน้ำร้อน	โป่งน้ำร้อน	โป่งน้ำร้อน	โรงเรียนบ้านโป่งน้ำร้อน	400	ทต.โป่งน้ำร้อน	จ.อ.เก่ง งามชื่น	06-4102-1255	/	/	20	
67	โป่งน้ำร้อน	ทับไทร	วังกระแพร	วัดวังกระแพร	200	ทต.โป่งน้ำร้อน	นายธรรมบุญ รื่นณรงค์	08-6139-6155	/	/	15	102.16.23.71
68	โป่งน้ำร้อน	ทับไทร	พังงอน	ศาลากลางหมู่บ้านพังงอน	100	ทต.ทับไทร	นายธรรมบุญ รื่นณรงค์	08-6139-6155	/	/	5	102.17.33.61
69	โป่งน้ำร้อน	ทับไทร	บ้านทุ่ง กร่าง	วัดทุ่งกร่าง	200	ทต.ทับไทร	นายธรรมบุญ รื่นณรงค์	08-6139-6155	/	/	20	102.16.20.20
70	โป่งน้ำร้อน	ทับไทร	บ้านดงจิก	วัดดงจิก	200	ทต.ทับไทร	นายธรรมบุญ รื่นณรงค์	08-6139-6155	/	/	20	102.18.17.04
71	โป่งน้ำร้อน	ทับไทร	บ้านมาบ คล้า	วัดชะแมบ	100	ทต.โป่งน้ำร้อน	นายธรรมบุญ รื่นณรงค์	08-6139-6155	/	/	10	102.16.36.04
72	โป่งน้ำร้อน	ทับไทร	บ้านทุ่งม่วง	โรงเรียนบ้านทุ่งม่วง	500	ทต.โป่งน้ำร้อน	นายธรรมบุญ รื่นณรงค์	08-6139-6155	/	/	20	102.17.09.51
73	โป่งน้ำร้อน	ทับไทร	บ้านเขา ถ้ำสาริกา	วัดถ้ำสาริกา	200	ทต.ทับไทร	นายธรรมบุญ รื่นณรงค์	08-6139-6155	/	/	20	102.02.19.03
74	โป่งน้ำร้อน	หนองตาคง	บ้านโพธิ์	ร.ร.บ้านโพธิ์	1000	ทต.หนองตาคง	จ.อ.ศักรินทร์ กันสำอาง	08-6201-6338	/	/	20	13.041910,102.403509
75	โป่งน้ำร้อน	หนองตาคง	บ้านจางวาง	ร.ร.บ้านจางวาง	1000	ทต.หนองตาคง	จ.อ.ศักรินทร์ กันสำอาง	08-6201-6338	/	/	20	13.038741,102.388452
76	โป่งน้ำร้อน	หนองตาคง	บ้าน นาสนาดก	ร.ร.นาสนาดก	1000	ทต.หนองตาคง	จ.อ.ศักรินทร์ กันสำอาง	08-6201-6338	/	/	20	13.052067,102.366064

ที่	อำเภอ	ตำบล	หมู่บ้าน/ ชุมชน	ชื่อสถานที่	รองรับ ผู้อพยพ (จำนวนคน)	สถานที่อยู่ใน ความรับผิดชอบ ของ อปท./หน่วยงาน (ระบุ)	ชื่อ-สกุล ผู้ประสานงาน	หมายเลข โทรศัพท์	สิ่งสาธารณูปโภคที่มีอยู่ในปัจจุบัน			ค่าพิกัด GPS
									ไฟฟ้า	ประปา	ห้องสุขา	
											(จำนวนห้อง)	
77	โป่งน้ำร้อน	หนองตาก	บ้านคลอง บอน	ร.ร.คลองบอน	1000	ทต.หนองตาก	จ.อ.ศักกรินทร์ กันสำอาง	08-6201-6338	/	/	20	13.081412,102.391593
78	โป่งน้ำร้อน	หนองตาก	บ้านซัปดาห์ เมา	ร.ร.ราษฎร์พัฒนาสามัคคี	1000	ทต.หนองตาก	จ.อ.ศักกรินทร์ กันสำอาง	08-6201-6338	/	/	20	13.122785,102.370430
79	โป่งน้ำร้อน	หนองตาก	บ้านแปลง	ร.ร.บ้านแปลง	1000	ทต.หนองตาก	จ.อ.ศักกรินทร์ กันสำอาง	08-6201-6338	/	/	20	13.047991,102.418170
80	โป่งน้ำร้อน	หนองตาก	บ้าน คลองคต	ร.ร.คลองคต	1000	ทต.หนองตาก	จ.อ.ศักกรินทร์ กันสำอาง	08-6201-6338	/	/	20	13.025312,102.356201
81	โป่งน้ำร้อน	หนองตาก	บ้านคลอง เร็ว	วัดคลองเร็ว	1000	ทต.หนองตาก	จ.อ.ศักกรินทร์ กันสำอาง	08-6201-6338	/	/	20	13.002779,102.432664
82	โป่งน้ำร้อน	หนองตาก	บ้านแสมด	ศาลากลางหมู่บ้าน	1,000	ทต.หนองตาก	จ.อ.ศักกรินทร์ กันสำอาง	08-6201-6338	/	/	2	13.024984,102.374501
83	โป่งน้ำร้อน	หนองตาก	บ้านซั มงคล	ศาลากลางหมู่บ้าน	1000	ทต.หนองตาก	จ.อ.ศักกรินทร์ กันสำอาง	08-6201-6338	/	/	2	13.123624,102.367578
84	โป่งน้ำร้อน	คลองใหญ่	บ้านหนอง บอน	วัดหนองบอน/ร.ร.บ้านหนองบอน	1000	ทต.คลองใหญ่	นายตรีเทพ ผลบำรุง	09-2549-1459	/	/	40	12.9316171,102.4370491
85	โป่งน้ำร้อน	คลองใหญ่	บ้านเสียม จับ	ศาลากลางหมู่บ้าน	50	ทต.คลองใหญ่	นายตรีเทพ ผลบำรุง	09-2549-1459	/	/	2	12.9207399,102.3899473
86	โป่งน้ำร้อน	คลองใหญ่	บ้านฝักกาด	วัดฝักกาด	100	ทต.คลองใหญ่	นายตรีเทพ ผลบำรุง	09-2549-1459	/	/	10	12.918147,102.451664
87	โป่งน้ำร้อน	คลองใหญ่	บ้านนา	ร.ร.บ้านคลองใหญ่	100	ทต.คลองใหญ่	นายตรีเทพ ผลบำรุง	09-2549-1459	/	/	10	12.934351,102.4636653
88	โป่งน้ำร้อน	คลองใหญ่	บ้านป่าวิไล	ร.ร.บ้านป่าวิไล	100	ทต.คลองใหญ่	นายตรีเทพ ผลบำรุง	09-2549-1459	/	/	10	12.9850416,102.4602861
89	โป่งน้ำร้อน	คลองใหญ่	บ้านมะรุม	วัดคลองใหญ่	100	ทต.คลองใหญ่	นายตรีเทพ ผลบำรุง	09-2549-1459	/	/	30	12.9363797,102.4697309
90	โป่งน้ำร้อน	คลองใหญ่	บ้านนา	ร.ร.บ้านฝักกาด	100	ทต.คลองใหญ่	นายตรีเทพ ผลบำรุง	09-2549-1459	/	/	10	12.918147,102.4429092
91	โป่งน้ำร้อน	โป่งน้ำร้อน	คลองตาก	โรงเรียนคลองตาก	300	โรงเรียนคลองตาก	นางวันเพ็ญ สุขชี	08-7902-2562	/	/	20	
92	โป่งน้ำร้อน	โป่งน้ำร้อน	คลองตาก	วัดคลองตาก	200	วัดคลองตาก	นางวันเพ็ญ สุขชี	08-7902-2562	/	/	10	
93	โป่งน้ำร้อน	โป่งน้ำร้อน	พญากำพูน	วัดพญากำพูน	200	วัดพญากำพูน	นางวันเพ็ญ สุขชี	08-7902-2562	/	/	10	

ที่	อำเภอ	ตำบล	หมู่บ้าน/ ชุมชน	ชื่อสถานที่	รองรับ ผู้อพยพ (จำนวนคน)	สถานที่อยู่ใน ความรับผิดชอบ ของ อปท./หน่วยงาน (ระบุ)	ชื่อ-สกุล ผู้ประสานงาน	หมายเลข โทรศัพท์	สิ่งสาธารณูปโภคที่มีอยู่ในปัจจุบัน			ค่าพิกัด GPS
									ไฟฟ้า	ประปา	ห้องสุขา	
											(จำนวนห้อง)	
94	โป่งน้ำร้อน	โป่งน้ำร้อน	สามสิบพัฒนา	วัดสามสิบพัฒนา	200	วัดสามสิบพัฒนา	นางวันเพ็ญ สุขชี	08-7902-2562	/	/	10	
95	โป่งน้ำร้อน	โป่งน้ำร้อน	ใหม่	วัดบ้านใหม่	400	วัดบ้านใหม่	นางวันเพ็ญ สุขชี	08-7902-2562	/	/	10	
96	โป่งน้ำร้อน	โป่งน้ำร้อน	เขาหอม	วัดเขาหอม	200	วัดเขาหอม	นางวันเพ็ญ สุขชี	08-7902-2562	/	/	10	
97	โป่งน้ำร้อน	เทพนิมิต	บ้านแหลม	วัดบ้านแหลม	200	อบต.เทพนิมิต	พ.จ.อ.สุระสิทธิ์ สุ่มมาตร	08-2972-1048	/	/	10	x 223006 , y 1447416
98	โป่งน้ำร้อน	เทพนิมิต	บ้านแหลม	โรงเรียนบ้านแหลม	300	อบต.เทพนิมิต	พ.จ.อ.สุระสิทธิ์ สุ่มมาตร	08-2972-1048	/	/	20	x 222940 , y 1447529
99	สอยดาว	ทรายขาว	1	วัดตามูล	500	ทต.ทรายขาว	จ.อ.สายันต์ หมู่ผึ้ง		/	/	15	
100	สอยดาว	ทรายขาว	3	นิคมเกษตรทรายขาว	500	ทต.ทรายขาว	นายณที จันทวรรณ		/	/	20	
101	สอยดาว	ทรายขาว	5	โรงเรียนสอยดาว	500	ทต.ทรายขาว	นายไพฑูรย์ ถิติธรรม		/	/	15	
102	สอยดาว	ทรายขาว	9	โรงเรียนบ้านตามูล	300	ทต.ทรายขาว	จ.อ.สายันต์ หมู่ผึ้ง		/	/	15	
103	สอยดาว	ทรายขาว	12	วัดนากระชาย	500	ทต.ทรายขาว	นายณที จันทวรรณ		/	/	20	
104	สอยดาว	ปะดง	1	ทต.ทรายขาว	500	ทต.ทรายขาว	นายไพฑูรย์ ถิติธรรม		/	/	20	
105	สอยดาว	ทับช้าง	ทับช้าง	ศูนย์พัฒนาเด็กบ้านสะพานหก หมู่ที่ 3	50	ทต. ทับช้าง	จ.อ. มงคล สุขธรรมมา	0-3939-3020	/	/	2	
106	สอยดาว	ทับช้าง	ทับช้าง	วัดทับช้าง	100	ทต. ทับช้าง	จ.อ. มงคล สุขธรรมมา	0-3939-3021	/	/	20	
107	สอยดาว	ทับช้าง	ทับช้าง	โรงเรียนบ้านทับช้าง	100	ทต. ทับช้าง	จ.อ. มงคล สุขธรรมมา	0-3939-3022	/	/	20	
108	สอยดาว	ทับช้าง	ทับช้าง	ศูนย์พัฒนาเด็กบ้านทับช้าง หมู่ที่ 1	50	ทต. ทับช้าง	จ.อ. มงคล สุขธรรมมา	0-3939-3023	/	/	2	
109	สอยดาว	ทรายขาว	บ้านสำโรง	โรงเรียนวัดสำโรง	700	อบต.ทรายขาว	นายประวิตร คงอยู่	06-3452-5697	/	/	10	
110	สอยดาว	ทรายขาว	บ้านวังยาว	โรงเรียนสังวาลย์วิทยุ๖	250	อบต.ทรายขาว	นายเกรียงไกร ศรีตระกูล	08-0627-3619	/	/	10	
111	สอยดาว	ทรายขาว	บ้านมหา เจรีย์	โรงเรียนบ้านสมเด็จพระยาอุปกัมภ์	300	อบต.ทรายขาว	นายสุเทพ บุญค้ำนันท	06-2576-6868	/	/	10	
112	สอยดาว	ทรายขาว	บ้านสำโรง	วัดสำโรง	300	อบต.ทรายขาว	นายประวิตร คงอยู่	06-3452-5697	/	/	10	
113	สอยดาว	ทรายขาว	บ้านวังยาว	วัดวังยาว	200	อบต.ทรายขาว	นายบุญมา วงษ์พา	09-8780-7206	/	/	10	
114	สอยดาว	ทรายขาว	บ้านมหา เจรีย์	วัดคลองปี	200	อบต.ทรายขาว	นายสุเทพ บุญค้ำนันท	06-2576-6868	/	/	4	
115	สอยดาว	ทรายขาว	บ้านน้ำซับ ตาพูด	วัดซับตาพูด	300	อบต.ทรายขาว	นายสมใจ แยมบุปผา	08-5281-5606	/	/	10	

ที่	อำเภอ	ตำบล	หมู่บ้าน/ ชุมชน	ชื่อสถานที่	รองรับ ผู้อพยพ (จำนวนคน)	สถานที่อยู่ใน ความรับผิดชอบ ของ อบต./หน่วยงาน (ระบุ)	ชื่อ-สกุล ผู้ประสานงาน	หมายเลข โทรศัพท์	สิ่งสาธารณูปโภคที่มีอยู่ในปัจจุบัน			ค่าพิกัด GPS
									ไฟฟ้า	ประปา	ห้องสุขา	
											(จำนวนห้อง)	
116	สอยดาว	ทรายขาว	บ้านมหา เจรีย์ล่าง	วัดไกลกังวล	100	อบต.ทรายขาว	นางสาวราภรณ์ แสง	09-1803-5301	/	/	10	
117	สอยดาว	ทรายขาว	บ้านมหา เจรีย์ล่าง	วัดเทพประทาน	650	อบต.ทรายขาว	นางสาวราภรณ์ แสง	09-1803-5301	/	/	10	
118	สอยดาว	ทรายขาว	วัดอินทร์ชู ศรี ม.3	วัดอินทร์ชูศรี	100	อบต.ทรายขาว	นายวิชัย สุวรรณพิทักษ์	08-7131-5164	/	/	10	
119	สอยดาว	ทรายขาว	วัด ทรายขาว ม.5	วัดทรายขาว	200	อบต.ทรายขาว	นายวรรณะ พันธรงค์	08-7147-1451	/	/	10	
120	สอยดาว	ทรายขาว	บ้านไทร แก้ว	ศาลากลางหมู่บ้าน ม.9	50	อบต.ทรายขาว	นางสาวสุณีย์ เย็นเอียด	06-5804-0172	/	/	2	
121	สอยดาว	ทรายขาว	บ้านเนิน ทอง	ศาลากลางประจำหมู่บ้านหมู่บ้าน ม.1	50	อบต.ทรายขาว	นายไพรัช ลาดทอง	08-9097-0815	/	/	2	
122	สอยดาว	ทรายขาว	บ้านสำโรง	ศาลากลางประจำหมู่บ้านหมู่บ้าน ม.2	60	อบต.ทรายขาว	นายเสมียน บัวผลิ	08-7148-3197	/	/	2	
123	สอยดาว	ทรายขาว	บ้านวังยาว	ศาลากลางประจำหมู่บ้านหมู่บ้าน ม.4	50	อบต.ทรายขาว	นายบุญมา วงษ์พา	09-8780-7206	/	/	2	
124	สอยดาว	ทรายขาว	บ้านสำโรง	ศาลากลางประจำหมู่บ้านหมู่บ้าน ม.6	50	อบต.ทรายขาว	นายประวิตร คงอยู่	06-3452-5697	/	/	2	
125	สอยดาว	ทรายขาว	บ้านมหา เจรีย์	ศาลากลางประจำหมู่บ้านหมู่บ้าน ม.7	50	อบต.ทรายขาว	นายสมพาน คงประเสริฐ	08-9930-8575	/	/	2	
126	สอยดาว	ทรายขาว	บ้านน้ำซับ ตาพูด	ศาลากลางประจำหมู่บ้านหมู่บ้าน ม.10	50	อบต.ทรายขาว	นายสมใจ แยมบุปผา	08-5281-5606	/	/	2	
127	สอยดาว	ทรายขาว	บ้านดอย สมบูรณ์	ศาลากลางประจำหมู่บ้านหมู่บ้าน ม.11	50	อบต.ทรายขาว	นายอดุลย์ ศรีภูมิสวัสดิ์	08-4779-9642	/	/	2	
128	สอยดาว	ทรายขาว	บ้านวังศิลา	ศาลากลางประจำหมู่บ้านหมู่บ้าน ม.13	50	อบต.ทรายขาว	นายถวัลย์ รักษาเพชร	08-1865-6968	/	/	2	
129	สอยดาว	ทรายขาว	บ้านเนิน ทอง	วัดเนินทอง	300	อบต.ทรายขาว	นายไพรัช ลาดทอง	08-9097-0815	/	/	10	

ที่	อำเภอ	ตำบล	หมู่บ้าน/ ชุมชน	ชื่อสถานที่	รองรับ ผู้อพยพ (จำนวนคน)	สถานที่ที่อยู่ใน ความรับผิดชอบ ของ อปท./หน่วยงาน (ระบุ)	ชื่อ-สกุล ผู้ประสานงาน	หมายเลข โทรศัพท์	สิ่งสาธารณูปโภคที่มีอยู่ในปัจจุบัน			ค่าพิกัด GPS
									ไฟฟ้า	ประปา	ห้องสุขา	
											(จำนวนห้อง)	
130	สอยดาว	ปะตง	1	อบต.ปะตง	200	อบต.ปะตง	นายบัญชา พลประสิทธิ์	08-5914-1469	/	/	10	
131	สอยดาว	สะตอน	5	โรงเรียนบ้านสวนส้ม	200	อบต.สะตอน	จ.อ.เขาวี สร้อยแก้ว	06-2471-8401	/	/	10	
132	สอยดาว	ทุ่งขนาน	1	รร.ทุ่งขนานวิทยา	500	อบต.ทุ่งขนาน	นายวรานนท์ อารมณียิม	09-8752-0282	/	/	10	
133	สอยดาว	ทุ่งขนาน	2	รร.บ้านซับตารี	300	อบต.ทุ่งขนาน	นายวรานนท์ อารมณียิม	09-8752-0282	/	/	10	
134	สอยดาว	ทุ่งขนาน	3	รร.ส.ไทยเสรีฯ	300	อบต.ทุ่งขนาน	นายวรานนท์ อารมณียิม	09-8752-0282	/	/	10	
135	สอยดาว	ทุ่งขนาน	4	รร.หนองมะค่า	300	อบต.ทุ่งขนาน	นายวรานนท์ อารมณียิม	09-8752-0282	/	/	10	
136	สอยดาว	ทุ่งขนาน	5	รร.บ้านซับตารี	300	อบต.ทุ่งขนาน	นายวรานนท์ อารมณียิม	09-8752-0282	/	/	10	
137	สอยดาว	ทุ่งขนาน	6	รร.บ้านไผ่ล้อม	300	อบต.ทุ่งขนาน	นายวรานนท์ อารมณียิม	09-8752-0282	/	/	10	
138	สอยดาว	ทุ่งขนาน	7	วัดหนองแก	200	อบต.ทุ่งขนาน	นายวรานนท์ อารมณียิม	09-8752-0282	/	/	10	
139	สอยดาว	ทุ่งขนาน	8	รร.บ้านซับตารี	300	อบต.ทุ่งขนาน	นายวรานนท์ อารมณียิม	09-8752-0282	/	/	10	
140	สอยดาว	ทุ่งขนาน	9	รร.ทุ่งขนานวิทยา	500	อบต.ทุ่งขนาน	นายวรานนท์ อารมณียิม	09-8752-0282	/	/	10	
141	สอยดาว	ทุ่งขนาน	10	วัดคลองเม่น	300	อบต.ทุ่งขนาน	นายวรานนท์ อารมณียิม	09-8752-0282	/	/	10	
142	สอยดาว	ทุ่งขนาน	11	รร.หนองมะค่า	300	อบต.ทุ่งขนาน	นายวรานนท์ อารมณียิม	09-8752-0282	/	/	10	
143	สอยดาว	ทุ่งขนาน	12	วัดโพธิ์ศรี	300	อบต.ทุ่งขนาน	นายวรานนท์ อารมณียิม	09-8752-0282	/	/	10	
144	สอยดาว	ทุ่งขนาน	13	รร.ส.ไทยเสรีฯ	300	อบต.ทุ่งขนาน	นายวรานนท์ อารมณียิม	09-8752-0282	/	/	10	
145	สอยดาว	ทุ่งขนาน	14	สำนักสงฆ์บ้านหนองบอนเหนือ	300	อบต.ทุ่งขนาน	นายวรานนท์ อารมณียิม	09-8752-0282	/	/	10	
146	สอยดาว	ทุ่งขนาน	15	วัดป่าวิเวก	300	อบต.ทุ่งขนาน	นายวรานนท์ อารมณียิม	09-8752-0282	/	/	10	
147	สอยดาว	ทุ่งขนาน	16	รร.ตชด.สิงคโปร์แอร์ไลน์	400	อบต.ทุ่งขนาน	นายวรานนท์ อารมณียิม	09-8752-0282	/	/	10	
148	ขลุง	ขลุง	เกาะลอย	โรงเรียนศรีฤทัย	1,000	เทศบาลเมืองขลุง	น.ส.บุญรอย เสงฮวด	0-3949-4800	/	/	30	
149	ขลุง	ขลุง	เจริญสุข	โรงเรียนเทศบาลเมืองขลุง 1 (บุรีวิทยาคาร)	1,000	เทศบาลเมืองขลุง	นายศุภานีดี สาสะเน	0-3944-1329	/	/	30	
150	ขลุง	ขลุง	เจริญสุข	โรงเรียนเทศบาลเมืองขลุง 2	1,000	เทศบาลเมืองขลุง	น.ส.วิภาวัลย์ พงศาบรรลักษ์ณ์	0-3944-3004	/	/	30	
151	ขลุง	ขลุง	621 ร่วมใจ	อาคารหอประชุมอเนกประสงค์	1,000	เทศบาลเมืองขลุง	นายบุรินทร์ รัตนมณาน	0-3944-1327	/	/	10	
152	ขลุง	ตกพรหม	ตกซี	ศาลาประชาคมหมู่บ้าน	50	เทศบาลตำบลตกพรหม	จำเอกพงษ์รัช บำรุง	08-9049-8775	/	/	4	12.636305,102.301635
153	ขลุง	ตกพรหม	ตกพรหม	วัดตกพรหม	200	เทศบาลตำบลตกพรหม	จำเอกพงษ์รัช บำรุง	08-9049-8775	/	/	20	12.621637,102.311193

ที่	อำเภอ	ตำบล	หมู่บ้าน/ ชุมชน	ชื่อสถานที่	รองรับ ผู้อพยพ (จำนวนคน)	สถานที่อยู่ใน ความรับผิดชอบ ของ อปท./หน่วยงาน (ระบุ)	ชื่อ-สกุล ผู้ประสานงาน	หมายเลข โทรศัพท์	สิ่งสาธารณูปโภคที่มีอยู่ในปัจจุบัน			ค่าพิกัด GPS
									ไฟฟ้า	ประปา	ห้องสุขา	
											(จำนวนห้อง)	
154	ขลุง	ตกพรหม	สะตอน้อย	วัดสะตอน้อย	200	เทศบาลตำบลตกพรหม	จำเอกพงษ์รัชช์ บำรุง	08-9049-8775	/	/	15	12.604787,102.363642
155	ขลุง	ตกพรหม	สี่เสียด	ศาลาประชาคมหมู่บ้าน	50	เทศบาลตำบลตกพรหม	จำเอกพงษ์รัชช์ บำรุง	08-9049-8775	/	/	3	12.628979,102.308653
156	ขลุง	ตกพรหม	เพกา	ศาลาประชาคมหมู่บ้าน	50	เทศบาลตำบลตกพรหม	จำเอกพงษ์รัชช์ บำรุง	08-9049-8775	/	/	4	12.618705,102.325244
157	ขลุง	ตกพรหม	อ่างเอ็ด	ศาลาประชาคมหมู่บ้าน	50	เทศบาลตำบลตกพรหม	จำเอกพงษ์รัชช์ บำรุง	08-9049-8775	/	/	4	12.608134,102.325244
158	ขลุง	ตกพรหม	ปงซี	ศาลาประชาคมหมู่บ้าน	50	เทศบาลตำบลตกพรหม	จำเอกพงษ์รัชช์ บำรุง	08-9049-8775	/	/	4	12.573259,102.419789
159	ขลุง	ตกพรหม	วันทอง	ศาลาประชาคมหมู่บ้าน	50	เทศบาลตำบลตกพรหม	จำเอกพงษ์รัชช์ บำรุง	08-9049-8775	/	/	6	12.621012,102.393351
160	ขลุง	ตกพรหม	ลำอ่อน	ศาลาประชาคมหมู่บ้าน	50	เทศบาลตำบลตกพรหม	จำเอกพงษ์รัชช์ บำรุง	08-9049-8775	/	/	4	12.621597,102.329378
161	ขลุง	ตกพรหม	บ่อกลาง	สำนักสงฆ์บ่อกลาง	150	เทศบาลตำบลตกพรหม	จำเอกพงษ์รัชช์ บำรุง	08-9049-8775	/	/	15	12.604347,102.305428
162	ขลุง	ตกพรหม	ชากราว	ศาลาประชาคมหมู่บ้าน	50	เทศบาลตำบลตกพรหม	จำเอกพงษ์รัชช์ บำรุง	08-9049-8775	/	/	4	12.598851,102.348663
163	ขลุง	วันยาว	บ้านเกาะ ขวาง หมู่ที่ 1	วัดดำรงธรรมมาราม(วัดใหม่) (ศาลาใหม่ข้างเมรุ 448 ตร.ม.)	128	วัดดำรงธรรมมาราม(วัดใหม่) กรม ศาสนา	1.นายธีรพันธ์ สายันต์ นางอารีย์ โภคพิพัฒน์ นายสนทยา พรหมสอน	08-0775-5579 /08-9030-8038 /08-6327-4420	/	/	8	12.454879,102.232796
164	ขลุง	วันยาว	บ้านวันยาว ล่าง หมู่ที่ 2	วัดอรัญญาราม(วัดวันยาวล่าง) (ศาลาพิพิธกิจจานุการ 725 ตร.ม.)	207	วัดอรัญญาราม(วัดวันยาวล่าง)กรม ศาสนา	1.นายประถม อุดมญาติ นายประมวล พ่วงที นายชลิต เสวีวัลลภ	08-3306-9926 /09-0889-9289 /08-1137-9157	/	/	5	12.447016,102.237073
165	ขลุง	วันยาว	บ้านท่า มะขาม หมู่ ที่ 3	ศาลาอเนกประสงค์ หมู่ที่ 4 (336 ตร.ม.)	96	คณะกรรมการหมู่บ้าน	1.นายสุธี จริตงาม 2.ว่าที่เรือตรีณภดล เขียวผ่อง	08-9246-2373 /09-5396-6489	/	/	2	12.445972,102.244989
166	ขลุง	วันยาว	บ้านคลอง หิน หมู่ที่ 4	โรงเรียนขลุงรัชดาภิเษก (หอประชุม 672 ตร.ม.)	192	สนง.เขตพื้นที่การศึกษามัธยมศึกษา เขต 17 กระทรวงศึกษาธิการ	1.นายเสรี อารีย์เพื่อน นายวัฒนา ประจงกิจ	08-4931-0208 /09-2952-5724	/	/	8	12.451157,102.249908
167	ขลุง	วันยาว	บ้านซึ้ง กลาง หมู่ที่ 5	โรงเรียนวัดซึ้งล่าง (หอประชุม 200 ตร.ม.)	57	สนง.เขตพื้นที่การศึกษา ประถมศึกษาเขต 2 กระทรวงศึกษาธิการ	1.นางสายทอง สร้อยสน นายกอบเดช อยู่พร้อม นางสาวมาลี เขตอนันต์	09-8504-5470 /08-4469-2057 /08-1759-2116	/	/	6	12.455527,102.261099

ที่	อำเภอ	ตำบล	หมู่บ้าน/ ชุมชน	ชื่อสถานที่	รองรับ ผู้อพยพ (จำนวนคน)	สถานที่อยู่ใน ความรับผิดชอบ ของ อปท./หน่วยงาน (ระบุ)	ชื่อ-สกุล ผู้ประสานงาน	หมายเลข โทรศัพท์	สิ่งสาธารณูปโภคที่มีอยู่ในปัจจุบัน			ค่าพิกัด GPS
									ไฟฟ้า	ประปา	ห้องสุขา	
											(จำนวนห้อง)	
168	ขลุง	วันยาว	บ้านซึ้งล่าง หมู่ที่ 6	วัดโพธาราม(วัดซึ้งล่าง) (ศาลาการเปรียญ 480 ตร.ม.)	137	วัดโพธาราม(วัดซึ้งล่าง) กรมศาสนา	1.นางสำออง เนตรสว่าง 2. นายทวีโชค กือเจริญ 3. นางเทพิน น้อยถนอม	08-3306-9926/ 08-3122-1181/ 08-9939-4869	/	/	6	12.454832,102.259648
169	ขลุง	วันยาว	บ้านอี่แงว หมู่ที่ 7	วัดสามัคคีธรรม(วัดอี่แงว) (อาคารเรียนหลังเก่า 495 ตร.ม.)	141	วัดสามัคคีธรรม กรมศาสนา	1.นายสิขเรศ เปลี่ยนแก้ว 2. นายสมพงษ์ เปล่งอาด	08-0615-9980 /08-2212-1971	/	/	6	12.464852,102.280925
170	ขลุง	วันยาว	บ้านคลอง ตะเคียน หมู่ที่ 8	ศาลาอเนกประสงค์ (192 ตร.ม.)	55	คณะกรรมการหมู่บ้าน	1.นายมณฑิธร พรตเจริญ 2. นางสาวกนกวรรณ พ่วงพี	06-5538-1675 /09-2692-1222	/	/	2	12.436908,102.227245
171	ขลุง	วังสรรพรส	1	สำนักสงฆ์สละไทยธรรมสถาน	150	อบต.วังสรรพรส	นายชลากร ไชยพงษ์	08-9422-3313	/	/	5	12.561384,102.268989
172	ขลุง	วังสรรพรส	2	ศาลาหมู่บ้าน	50	อบต.วังสรรพรส	นายชลากร ไชยพงษ์	08-9422-3313	/	/	4	
173	ขลุง	วังสรรพรส	3	วันเวฬุวัน	300	อบต.วังสรรพรส	นายชลากร ไชยพงษ์	08-9422-3313	/	/	10	
174	ขลุง	วังสรรพรส	4	วัดหนองปลาไหล	200	อบต.วังสรรพรส	นายชลากร ไชยพงษ์	08-9422-3313	/	/	10	
175	ขลุง	วังสรรพรส	5	ศาลาหมู่บ้าน	50	อบต.วังสรรพรส	นายชลากร ไชยพงษ์	08-9422-3313	/	/	4	
177	ขลุง	วังสรรพรส	6	ศาลาหมู่บ้าน	50	อบต.วังสรรพรส	นายชลากร ไชยพงษ์	08-9422-3313	/	/	4	
178	ขลุง	วังสรรพรส	7	ศาลาหมู่บ้าน	50	อบต.วังสรรพรส	นายชลากร ไชยพงษ์	08-9422-3313	/	/	4	
179	ขลุง	วังสรรพรส	8	อบต.วังสรรพรส	200	อบต.วังสรรพรส	นายชลากร ไชยพงษ์	08-9422-3313	/	/	10	
180	ขลุง	วังสรรพรส	9	ศาลาหมู่บ้าน	50	อบต.วังสรรพรส	นายชลากร ไชยพงษ์	08-9422-3313	/	/	4	
181	ขลุง	มาบไพ	2	วัดมาบไผ่	200	สำนักงานพระพุทธศาสนา	นายประพนธ์ ศรีเกตุ	08-9081-2144	/	/	12	12.611417,102.265148
182	ขลุง	มาบไพ	2	โรงเรียนวัดมาบไผ่	300	สพฐ.จ.จันทบุรี	นายประพนธ์ ศรีเกตุ	08-9081-2144	/	/	15	12.609798,102.246399
183	ขลุง	ซึ้ง	3	โรงเรียนวัดซึ้งบน	100	โรงเรียนวัดซึ้งบน	นายมานพ ทองสุข	08-9096-3459	/	/	6	12.463002,102.2419413
184	ขลุง	ซึ้ง	3	ศาลาวัดซึ้งบน	100	วัดซึ้งบน	พระครูวิศิษฏ์นาร	08-6141-7374	/	/	7	12.462226,102.2404607
185	เมืองจันทบุรี	วัดใหม่		โรงเรียนเทศบาลเมืองจันทบุรี 1	300	ผอ.โรงเรียน ท.1	หัวหน้างานป้องกัน	0-3931-1333	/	/	130	
186	เมืองจันทบุรี	วัดใหม่		ศาลาเฉลิมพระเกียรติฯ	200	หัวหน้าสำนักปลัด	หัวหน้างานป้องกัน	0-3931-1333	/	/	26	
187	เมืองจันทบุรี	ท่าช้าง	2	โรงเรียนบ้านแก้ว	500	เทศบาลเมืองท่าช้าง	ผู้อำนวยการโรงเรียนบ้านแก้ว	0-3947-1327	/	/	28	



ที่	อำเภอ	ตำบล	หมู่บ้าน/ ชุมชน	ชื่อสถานที่	รองรับ ผู้อพยพ (จำนวนคน)	สถานที่อยู่ใน ความรับผิดชอบ ของ อปท./หน่วยงาน (ระบุ)	ชื่อ-สกุล ผู้ประสานงาน	หมายเลข โทรศัพท์	สิ่งสาธารณูปโภคที่มีอยู่ในปัจจุบัน			ค่าพิกัด GPS
									ไฟฟ้า	ประปา	ห้องสุขา	
											(จำนวนห้อง)	
188	เมืองจันทบุรี	ท่าช้าง	3	วัดโค้งสนามเป่า	500	เทศบาลเมืองท่าช้าง	นายนิชอานันท์ งามการ	09-8886-3345	/	/	15	
189	เมืองจันทบุรี	ท่าช้าง	5	วัดเขาแก้ว	666	เทศบาลเมืองท่าช้าง	นายนิชอานันท์ งามการ	09-8886-3345	/	/	5	
190	เมืองจันทบุรี	ท่าช้าง	9	วัดศิริการ	166	เทศบาลเมืองท่าช้าง	นายนิชอานันท์ งามการ	09-8886-3345	/	/	5	
191	เมืองจันทบุรี	จันทนิมิต	6	โรงเรียนวัดไผ่ล้อม	610	ผอ.รร.วัดไผ่ล้อม	นายศักดิ์นันทน์ ศรีไพโร	0-3932-1616	/	/	20	
192	เมืองจันทบุรี	จันทนิมิต	9	โรงเรียนวัดจันทนาราม	600	ผอ.รร.วัดจันทนาราม	นางสาวพรทิพย์ ตรีสกุลวงษ์	0-3932-1662	/	/	20	
193	เมืองจันทบุรี	จันทนิมิต	4	สำนักงานเทศบาลเมืองจันทนิมิต	500	ท.ม.จันทนิมิต	นายคมจักร ถาวรวิริยะนันท์	09-2465-9535	/	/	8	
194	เมืองจันทบุรี	จันทนิมิต	4	อาคารงานป้องกันฯ ท.ม.จันทนิมิต	100	ท.ม.จันทนิมิต	นายคมจักร ถาวรวิริยะนันท์	09-2465-9535	/	/	8	
195	ท่าใหม่	ท่าใหม่	หนองโพรง	ร.ร.ท.วัดบุญญาวาสวิหาร(หนองโพรง)	800	เทศบาลเมืองท่าใหม่	ผอ.ร.ร.ท.วัดบุญญาวาสวิหาร	08-1718-2208	/	/	10	12.624674,102.01466
196	ท่าใหม่	ท่าใหม่	หนองโพรง	วัดบุญญาวาสวิหาร	500	เทศบาลเมืองท่าใหม่	เจ้าอาวาสวัดบุญญาวาสวิหาร	08-6151-2654	/	/	10	12.623609,102.01508
197	ท่าใหม่	ท่าใหม่	ไผ่ล้อม	ร.ร.ท.วัดไผ่ล้อม	800	เทศบาลเมืองท่าใหม่	ผอ.ร.ร.ท.วัดไผ่ล้อม		/	/	10	12.615974,102.02488
198	ท่าใหม่	ท่าใหม่	ไผ่ล้อม	วัดไผ่ล้อม	500	เทศบาลเมืองท่าใหม่	เจ้าอาวาสวัดไผ่ล้อม		/	/	10	12.616426,102.02488
199	ท่าใหม่	ท่าใหม่	หนองบัว	ร.ร.ท.วัดหนองบัว	500	เทศบาลเมืองท่าใหม่	ผอ.ร.ร.ท.วัดหนองบัว		/	/	10	12.649663,101.9938
200	ท่าใหม่	ท่าใหม่	หนองบัว	วัดหนองบัว	500	เทศบาลเมืองท่าใหม่	เจ้าอาวาสวัดหนองบัว		/	/	10	12.650360,101.99448
201	ท่าใหม่	ท่าใหม่	ป่าแดง	ร.ร.ท.บ้านป่าแดง	500	เทศบาลเมืองท่าใหม่	ผอ.ร.ร.บ้านป่าแดง		/	/	10	12.621350,101.98068
202	ท่าใหม่	สองพี่น้อง	1	รร.ไทยรัฐวิทยา 14	50	ทต.สองพี่น้อง	นายวิงครอง บุญเฒ่า	08-9250-5289	/	/	14	12°41'08"N 102°00'10"E
203	ท่าใหม่	สองพี่น้อง	15	วัดแพร่งขาท้าย	50	ทต.สองพี่น้อง	นายวีระ จันทวงโส	09-6914-7442	/	/	20	12°44'50"N 102°00'05"E
204	ท่าใหม่	สองพี่น้อง	3	หอประชุมประชาคม อ.ท่าใหม่	50	ทต.สองพี่น้อง	จำเอกชัยชัย สิทธิบุศย์	08-6970-7427	/	/	24	12°41'15"N 101°59'49"E
205	ท่าใหม่	สองพี่น้อง	5	วัดสามผาน	50	ทต.สองพี่น้อง	พระครูปริยัติธรรมวิโรจน์	08-7144-3551	/	/	20	12°40'29"N 101°59'14"E
206	ท่าใหม่	สองพี่น้อง	3	วัดพิชัยพัฒนาราม(เขาน้อย)	50	ทต.สองพี่น้อง	นายวาสิทธิ์ เหล่ามีสุข	08-6419-6587	/	/	30	12°40'16"N 101°58'33"E
207	ท่าใหม่	สองพี่น้อง	10	วัดหนองหงษ์	50	ทต.สองพี่น้อง	พระมหามานพ เตชธมโม	08-6156-5461	/	/	20	12°39'34"N 101°58'40"E
208	ท่าใหม่	ตะกาดเจ้า	4	โรงเรียนวัดหนองคัน.	700	ผอ.โรงเรียนวัดหนองคัน		-	/	/	20	12.57 N , 101.99 E
209	ท่าใหม่	ตะกาดเจ้า	8	โรงเรียนบ้านสังข์ทอง	500	ผอ.โรงเรียนบ้านสังข์ทอง		-	/	/	10	
210	ท่าใหม่	ตะกาดเจ้า	4	วัดหนองคัน	500	เจ้าอาวาสวัดหนองคัน	นายสุกิจ โฉมเฉิด ผญบ. ม.๔	08-2972-9936	/	/	20	12.57 N, 101.99 E

ที่	อำเภอ	ตำบล	หมู่บ้าน/ ชุมชน	ชื่อสถานที่	รองรับ ผู้อพยพ (จำนวนคน)	สถานที่อยู่ใน ความรับผิดชอบ ของ อปท./หน่วยงาน (ระบุ)	ชื่อ-สกุล ผู้ประสานงาน	หมายเลข โทรศัพท์	สิ่งสาธารณูปโภคที่มีอยู่ในปัจจุบัน			ค่าพิกัด GPS
									ไฟฟ้า	ประปา	ห้องสุขา	
											(จำนวนห้อง)	
211	ท่าใหม่	ตะกาดเจ้า	3	วัดตะกาดเจ้า	500	เจ้าอาวาสวัดตะกาดเจ้า	นายแมน สุขสำราญ ฌญบ. ม.๓	08-0095-1464	/	/	20	12.57 N, 101.98 E
212	ท่าใหม่	ตะกาดเจ้า	8	วัดคลองตาสังข์	500	เจ้าอาวาสวัดคลองตาสังข์	นางสาวสมบุรณ์ ภาคเจริญ ฌญบ.ม. ๘		/	/	15	12.55 N, 101.97 E
213	ท่าใหม่	ตะกาดเจ้า	5	วัดท่าไต้	500	เจ้าอาวาสวัดท่าไต้	นายวิสันต์ พิจารณ กำนัน ต.ตะกาดเจ้า		/	/	10	12.59 N, 102.00 E
214	ท่าใหม่	สีพญา	บ้านสีพยากกลาง	วัดพลูยาง	500	อบต.สีพญา-บ่อพุ	นายอนันต์ เทพภิบาล	08-6093-8621	/	/	20	12.5858982,102.0410927
215	ท่าใหม่	บ่อพุ	บ้านวัดลาด	วัดลาด	500	อบต.สีพญา-บ่อพุ	นายสมพล เย็นจิตร	08-3116-1090	/	/	20	12.599084,102.023352
216	ท่าใหม่	บ่อพุ	บ้านโรมนัมม	วัดบ่อพุ	500	อบต.สีพญา-บ่อพุ	นายอภิชัย ไตรมาส	09-0127-7614	/	/	20	12.6004358,102.033221
217	ท่าใหม่	บ่อพุ	บ้านบ่อเตา	วัดบน	500	อบต.สีพญา-บ่อพุ	นายไพวงศ์ สานะพันธ์	08-6154-0485	/	/	20	12.5947596,102.0284116
218	ท่าใหม่	บ่อพุ	บ้านวัดกลาง	วัดกลาง	500	อบต.สีพญา-บ่อพุ	นายประเสริฐ ละออมวิ	08-3587-6695	/	/	20	12.596571,102.0260739
219	ท่าใหม่	เขาหัว	บ้านตัวลั้ง	ทต.เขาหัว-พลอยแหวน	200	ทต.เขาหัว-พลอยแหวน	นายอุฬาร ศักดิ์วิรพงศ์	08-1781-2658	/	/	10	12.632383,102.040403
220	แก่งหางแมว	เขาวงกต	1	รร.วัดเขาวงกต	150	อบต.เขาวงกต	นายสมเอก หอมเกษร	06-4361-2050	/	/	5	
221	แก่งหางแมว	เขาวงกต	3	รร.บ้านหนองเจ๊กสร้อย/วัดหนองสร้อย	250	อบต.เขาวงกต	นายสมเอก หอมเกษร	06-4361-2050	/	/	5	
222	แก่งหางแมว	สามพี่น้อง	1	โรงเรียนบ้านขอยสอง	150	อบต.สามพี่น้อง	ส.ต.อ.ธานินทร์ คล่องแคล้ว	09-3684-5159	/	/	20	
223	แก่งหางแมว	สามพี่น้อง	4	โรงเรียนบ้านประแกด	150	อบต.สามพี่น้อง	ส.ต.อ.ธานินทร์ คล่องแคล้ว	09-3684-5159	/	/	20	
224	แก่งหางแมว	สามพี่น้อง	5	โรงเรียนบ้านวังไม้แดง	150	อบต.สามพี่น้อง	ส.ต.อ.ธานินทร์ คล่องแคล้ว	09-3684-5159	/	/	20	
225	แก่งหางแมว	ขุนซ่อง	3	โรงเรียนวัดขุนซ่อง	500	อบต.ขุนซ่อง	นายเดช จินโนรส	09-4197-4488	/	/	15	13.084235, 101.939948
226	แก่งหางแมว	ขุนซ่อง	5	วัดบ้านโคก	200	อบต.ขุนซ่อง	นายเดช จินโนรส	09-4197-4488	/	/	10	13.020839, 101.943900
227	แก่งหางแมว	ขุนซ่อง	7	วัดสุขใจ	100	อบต.ขุนซ่อง	นายเดช จินโนรส	09-4197-4488	/	/	10	13.005897, 101.995980
228	แก่งหางแมว	ขุนซ่อง	9	วัดอ่างบุญนิมิตร	100	อบต.ขุนซ่อง	นายเดช จินโนรส	09-4197-4488	/	/	10	13.100642, 101.992650
229	แก่งหางแมว	ขุนซ่อง	10	วัดคลองโปรง	100	อบต.ขุนซ่อง	นายเดช จินโนรส	09-4197-4488	/	/	5	13.095463, 102.038098
230	แก่งหางแมว	ขุนซ่อง	18	วัดเขารุ่งโรจน์	100	อบต.ขุนซ่อง	นายเดช จินโนรส	09-4197-4488	/	/	6	13.128343, 101.956102
231	แก่งหางแมว	ขุนซ่อง	11	วัดเกตุสุวรรณาราม	100	อบต.ขุนซ่อง	นายเดช จินโนรส	09-4197-4488	/	/	5	13.127003, 101.966959

ที่	อำเภอ	ตำบล	หมู่บ้าน/ ชุมชน	ชื่อสถานที่	รองรับ ผู้อพยพ (จำนวนคน)	สถานที่อยู่ใน ความรับผิดชอบ ของ อบต./หน่วยงาน (ระบุ)	ชื่อ-สกุล ผู้ประสานงาน	หมายเลข โทรศัพท์	สิ่งสาธารณูปโภคที่มีอยู่ในปัจจุบัน			ค่าพิกัด GPS
									ไฟฟ้า	ประปา	ห้องสุขา	
											(จำนวนห้อง)	
232	แก่งหางแมว	ขุนซ่อง	4	วัดวังพง	200	อบต.ขุนซ่อง	นายเดช จินโนรส	09-4197-4488	/	/	5	13.033211, 101.924744
233	แก่งหางแมว	ขุนซ่อง	14	วัดวังแจ่ง	100	อบต.ขุนซ่อง	นายเดช จินโนรส	09-4197-4488	/	/	4	13.052802, 102.009967
234	แก่งหางแมว	ขุนซ่อง	11	โรงเรียนวัดขุนซ่องสาขาโป่งเค็ด	200	อบต.ขุนซ่อง	นายเดช จินโนรส	09-4197-4488	/	/	10	13.129589, 101.969319
235	มะขาม	ท่าหลวง	บ้านท่า หลวงบน	เทศบาลตำบลท่าหลวง	200	ทต.ท่าหลวง	นายอนุชา ดอกไม้	09-7237-5675	/	/	10	
236	มะขาม	ฉมัน	ฉมัน	วัดฉมัน	500	ทต.ฉมัน	นายโชคอำนวย ตะบองเพชร	08-1966-2594	/	/	20	lat 12.74335 long 102.20812
237	มะขาม	ฉมัน	ตลิ่งชัน	ทต.ฉมัน	300	ทต.ฉมัน	นายวิรัตน์ งามกลาง	08-1382-9810	/	/	7	lat 12.76397 long 102.23174
238	มะขาม	ฉมัน	คลองปรือ	วัดคลองปรือ	500	ทต.ฉมัน	นายสุมิตร หอมฉิน	08-1864-5942	/	/	20	lat 12.77463 long 102.21189
239	มะขาม	ฉมัน	ตะบักเตย	รร.วัดทุ่งพล	1,000	ทต.ฉมัน	ผอ.ร.วัดทุ่งพล	08-9231-3500	/	/	10	lat 12.83468 long 102.22599
240	มะขาม	ฉมัน	ทุ่งพล	วัดทุ่งพล	1,000	ทต.ฉมัน	กำนันศิริพงษ์ ศรีงาม	09-1076-6594	/	/	20	lat 12.83303 long 102.22600
241	มะขาม	ฉมัน	สระโอง	รร.บ้านวังดัก	500	ทต.ฉมัน	ผอ.ร.บ้านวังดัก	08-2876-6497	/	/	10	lat 12.78697 long 102.21838
242	มะขาม	ปัลลิวี	บ้านหนองสลด	เทศบาลตำบลปัลลิวี	300	ทต.ปัลลิวี	นายเทวฤทธิ์ ศานติธาดาพาณิชย์	09-1239-5704	/	/	6	12.74362,102.23214
243	มะขาม	ปัลลิวี	บ้านนาไทร	อาคารอเนกประสงค์ หมู่ที่ 4	100	ทต.ปัลลิวี	นายรุ่งเพชร ฉิมกลีบ	06-4514-5827	/	/	5	12.71016,102.21521
244	มะขาม	มะขาม	มะขาม	ศาลาประชาคม อำเภอมะขาม	200	ทต.มะขามเมืองใหม่	นายสันต์ เทียนแก้ว	0-3938-9538	/	/	10	
245	มะขาม	วังแซ้ม	บ้านแดงเม	ศาลาอเนกประสงค์วัดแดงเม	500	วัดแดงเม	นายสำราญ แห่งทอง	08-9541-3981	/	/	20	
246	มะขาม	วังแซ้ม	บ้านวังแซ้ม	วัดวังแซ้ม	500	วัดวังแซ้ม	ว่าที่ร้อยตรีเลวิส กองมณี	08-5432-6654	/	/	10	
247	มะขาม	วังแซ้ม	บ้านขนุน	ศาลาอเนกประสงค์หมู่ที่ 4	150	ทต.วังแซ้ม	นายแปรม์ สังข์วัตร	08-1377-0917	/	/	4	
248	มะขาม	วังแซ้ม	บ้านขนุน	รพ.สต.วังแซ้ม	300	รพ.สต.วังแซ้ม	นางสาวพัชรี เฝยสง่า	0-3941-1322	/	/	10	
249	มะขาม	วังแซ้ม	บ้านขนุน	ศาลากลางหมู่บ้าน	800	ทต.วังแซ้ม	นางสาวศิริมา บุญโยประการ	09-3449-6591	/	/	5	
250	มะขาม	วังแซ้ม	บ้านปึก	ศาลาหมู่ที่7	500	ทต.วังแซ้ม	นายถิรฤทธิ์ ชายเชิด	06-5585-2594	/	/	6	
251	มะขาม	วังแซ้ม	บ้านแดงเม	ศาลาอเนกประสงค์วัดแดงเม	500	วัดแดงเม	นายธเนศน์พัทธ์ อธิพัทธ์อเนก	09-6050-0405	/	/	20	
252	มะขาม	วังแซ้ม	บ้านทุ่งลาด	สถานีสูบน้ำฝัองตะวันออก (โรงสูบ)	250	ทต.วังแซ้ม	นายสันต์ เวชกรรม	08-6109-5128	/	/	4	
253	มะขาม	วังแซ้ม	บ้านแก่ง	สนามกีฬาบ้านแก่ง	400	ทต.วังแซ้ม	นายสารพี ถ้าพาพงษ์	08-5279-3419	/	/	6	
254	มะขาม	วังแซ้ม	บ้านพญาล่าง	ศาลาอเนกประสงค์ หมู่ที่ 11	500	ทต.วังแซ้ม	นายประพันธ์ จันทสร	06-1782-6459	/	/	5	
255	มะขาม	อ่างศิระ	3	ศาลาวัดบ้านอ่าง	100	วัดบ้านอ่าง	พระครูสุจิตกิตติวัฒน์	0-3941-3266	/	/	20	12.64574,102.22222

ที่	อำเภอ	ตำบล	หมู่บ้าน/ ชุมชน	ชื่อสถานที่	รองรับ ผู้อพยพ (จำนวนคน)	สถานที่อยู่ใน ความรับผิดชอบ ของ อปท./หน่วยงาน (ระบุ)	ชื่อ-สกุล ผู้ประสานงาน	หมายเลข โทรศัพท์	สิ่งสาธารณูปโภคที่มีอยู่ในปัจจุบัน			ค่าพิกัด GPS
									ไฟฟ้า	ประปา	ห้องสุขา	
											(จำนวนห้อง)	
256	มะขาม	อ่างคีรี	4	ศาลาวัดวังดาบ	100	วัดวังดาบ	เจ้าอาวาสวัดวังดาบ	-	/	/	10	12.65155,102.22894
257	มะขาม	อ่างคีรี	6	ห้องประชุมเทศบาลตำบลอ่างคีรี	100	เทศบาลตำบลอ่างคีรี	นายประเสริฐ ผลมาก	09-338-9539	/	/	10	12.66337,102.21057
258	มะขาม	อ่างคีรี	7	ศาลาวัดพรหมคุณวนาราม	100	วัดพรหมคุณวนาราม	เจ้าอาวาสวัดพรหมคุณวนาราม	-	/	/	10	12.68637,102.23029
259	มะขาม	อ่างคีรี	8	ศาลาวัด	100	วัดป่าคลองมะลิ	พระอาจารย์ประเวศ พระครูปัญญาวารการ	-	/	/	10	12.64718,102.27924
260	แหลมสิงห์	พลิว	3	รร.บ้านน้ำตกพลิว	500	ทต.พลิว			/	/	20	
261	แหลมสิงห์	พลิว	5	วัดใหญ่พลิว	500	ทต.พลิว			/	/	20	
262	แหลมสิงห์	พลิว	9	โรงเรียนพลิว	300	ทต.พลิว			/	/	20	
263	แหลมสิงห์	ปากน้ำแหลม	1	วัดปากน้ำ	300	ทต.ปากน้ำแหลมสิงห์			/	/	10	
264	แหลมสิงห์	ปากน้ำแหลม	7	วัดท่าหัวแหวน	300	ทต.ปากน้ำแหลมสิงห์			/	/	10	
265	แหลมสิงห์	ปากน้ำแหลม	11	ศาลาเอนกประสงค์ ทต.ปากน้ำ	100	ทต.ปากน้ำแหลมสิงห์			/	/	10	
266	แหลมสิงห์	บางสระแก้ว	1	วัด/ร.บางสระแก้ว	200	อบต.บางสระแก้ว			/	/	20	

ภาคผนวก ก

---

บัญชีกลุ่มเปราะบาง

## บัญชีกลุ่มเปราะบาง

### ๑. ผู้สูงอายุ ๖๐ ปีขึ้นไป

เพศชาย (คน)	เพศหญิง (คน)	รวม (คน)
๔๔,๕๙๕	๕๕,๒๑๔	๙๙,๘๐๙

ทั้งนี้ มีผู้สูงอายุช่วยเหลือตัวเองไม่ได้/ ไม่มีคนดูแล/ไม่มีรายได้/ผู้ป่วยเรื้อรังติดบ้านติดเตียง จำนวน ๑,๐๔๘ คน และมีผู้สูงอายุที่รับภาระดูแลบุคคลในครอบครัว เช่น คนพิการ ผู้ป่วยเรื้อรัง บุตรหลาน และจิตเวช จำนวน ๕๙๓ คน

ที่มาข้อมูล : สำนักงานพัฒนาสังคมและความมั่นคงของมนุษย์จังหวัดจันทบุรี ณ วันที่ ๒๗ กรกฎาคม ๒๕๖๔

### ๒. คนพิการ

จังหวัดจันทบุรีมีคนพิการที่มีบัตรประจำตัวคนพิการทั้งหมด จำนวน ๑๖,๑๗๐ คน เพศชาย จำนวน ๘,๓๙๐ คน เพศหญิง จำนวน ๖,๗๘๐ ราย

ที่มาข้อมูล : สำนักงานพัฒนาสังคมและความมั่นคงของมนุษย์จังหวัดจันทบุรี ข้อมูล ณ วันที่ ๓๐ มิถุนายน ๒๕๖๔

### ๓. คนไร้ที่พึ่ง

สถิติการให้บริการคนไร้ที่พึ่งในจังหวัดจันทบุรี ตั้งแต่เดือนตุลาคม ๒๕๖๔ ถึง เดือนกรกฎาคม ๒๕๖๕ จำนวน ๙๙ ราย ดังนี้

- ๑) ไม่มีที่อยู่อาศัย ถูกทอดทิ้ง จำนวน ๓๕ ราย
- ๒) ไม่ต้องการอาศัยอยู่กับครอบครัว จำนวน ๓ ราย
- ๓) ยากจน มีรายได้ไม่เพียงพอต่อการเลี้ยงชีพ จำนวน ๔๒ ราย
- ๔) ไร้สถานะทางทะเบียนราษฎร จำนวน ๑ ราย
- ๕) ไม่มีอาชีพ/ไม่มีทุนประกอบอาชีพ จำนวน ๓ ราย
- ๖) อื่น ๆ เช่น ไม่มีผู้ดูแล พฤติกรรมดื่มสุรา จำนวน ๑๕ ราย

ที่มาข้อมูล : ศูนย์คุ้มครองคนไร้ที่พึ่งจังหวัดจันทบุรี ข้อมูล ณ ๓๑ สิงหาคม ๒๕๖๕

ภาคผนวก ก

บัญชีพื้นที่เสี่ยงภัย (แยกตามประเภทภัย)

พื้นที่เสี่ยงอุทกภัยจังหวัดจันทบุรี

รายชื่อหมู่บ้านเสี่ยงดินถล่ม

พื้นที่ภัยแล้งซ้ำซาก

พื้นที่เสี่ยงภัยไฟป่า

พื้นที่เสี่ยงภัยช้างป่า

## พื้นที่เสี่ยงอุทกภัยจังหวัดจันทบุรี ปี ๒๕๖๕

ที่	พื้นที่				ลักษณะความเสี่ยง				พื้นที่ปลอดภัย/พื้นที่เตรียมจัดตั้งศูนย์พักพิง เพื่อรองรับการอพยพ		
	ชื่ออำเภอ	ชื่อตำบล	หมู่ที่	ชุมชน (ไม่ใช่ชื่อหมู่บ้าน) เฉพาะพื้นที่ปกครองแบบชุมชน	น้ำท่วมขัง	น้ำล้นตลิ่ง	น้ำท่วมฉับพลัน/น้ำป่าไหลหลาก	ดิน/โคลนถล่ม	ชื่อสถานที่	รองรับผู้อพยพได้ (คน)	หน่วยรับผิดชอบ
๑	แก่งหางแมว	แก่งหางแมว	๑			/			ศาลาอเนกประสงค์	๑๐๐	อบต.แก่งหางแมว
๒	แก่งหางแมว	แก่งหางแมว	๕			/			ศาลาอเนกประสงค์	๑๐๐	อบต.แก่งหางแมว
๓	แก่งหางแมว	แก่งหางแมว	๑๑			/			ร.ร.บ้านช่องกะพืด	๒๐๐	อบต.แก่งหางแมว
๔	แก่งหางแมว	แก่งหางแมว	๑๔			/			ศาลาอเนกประสงค์	๑๐๐	อบต.แก่งหางแมว
๕	แก่งหางแมว	แก่งหางแมว	๑๕			/			ศาลาอเนกประสงค์	๕๐	อบต.แก่งหางแมว
๖	แก่งหางแมว	แก่งหางแมว	๑๘			/			ศาลาอเนกประสงค์	๕๐	อบต.แก่งหางแมว
๗	แก่งหางแมว	แก่งหางแมว	๒๒			/			ศาลาอเนกประสงค์	๘๐	อบต.แก่งหางแมว
๘	แก่งหางแมว	ขุนซ่อง	๘			/			วัด	๕๐	อบต.ขุนซ่อง
๙	แก่งหางแมว	ขุนซ่อง	๙		/				วัด	๖๐	อบต.ขุนซ่อง
๑๐	แก่งหางแมว	ขุนซ่อง	๑๔			/			วัด	๑๐๐	อบต.ขุนซ่อง
๑๑	แก่งหางแมว	ขุนซ่อง	๑๘			/			วัด	๗๐	อบต.ขุนซ่อง
๑๒	แก่งหางแมว	เขาวงกต	๓				/		ร.ร.บ้านหนองเจ๊กสร้อย/ วัดหนองเจ๊กสร้อย	๑๐๐	อบต.เขาวงกต
๑๓	แก่งหางแมว	พวา	๒			/	/		-	-	
๑๔	แก่งหางแมว	พวา	๔			/			ร.ร.บ้านบ่อไฟใหม่	๑๕๐	ทต.พวา
๑๕	แก่งหางแมว	พวา	๗			/	/		-		
๑๖	แก่งหางแมว	พวา	๘			/			วัดวังอีแอ่น / ร.ร.บ้านวังอีแอ่น	๒๐๐	ทต.พวา
๑๗	แก่งหางแมว	พวา	๙			/			วัดบ่อมะเดื่อ	๑๐๐	ทต.พวา
๑๘	แก่งหางแมว	พวา	๑๐			/			ร.ร.บ้านคลองครก	๑๐๐	ทต.พวา
๑๙	แก่งหางแมว	พวา	๑๑			/			วัดบ่อชะอม / รร.ตชด.บ้านบ่อชะอม	๒๐๐	ทต.พวา
๒๐	แก่งหางแมว	สามพี่น้อง	๑			/			วัดชอยสอง	๕๐	ผญ.ม.๑
๒๑	แก่งหางแมว	สามพี่น้อง	๒			/			ศาลาประชาคม	๘๐	ผญ.ม.๒
๒๒	แก่งหางแมว	สามพี่น้อง	๓			/			วัดประแกต	๑๕๐	ผญ.ม.๓
๒๓	แก่งหางแมว	สามพี่น้อง	๔			/			ตลาดกลางยางพารา	๒๐๐	ผญ.ม.๔
๒๔	แก่งหางแมว	สามพี่น้อง	๖			/			วัดวังไม้แดง	๒๐๐	กำนัน ต.สามพี่น้อง
๒๕	แก่งหางแมว	สามพี่น้อง	๗			/			ศาลาอเนกประสงค์	๑๐๐	ผญ.ม.๗
๒๖	แก่งหางแมว	สามพี่น้อง	๘			/			อาคาร ฝ.๙๙	๖๐	ผญ.ม.๘
๒๗	แก่งหางแมว	สามพี่น้อง	๙			/			สถาบันการเงินเหมืองแร่	๑๐๐	อบต.สามพี่น้อง
๒๘	แก่งหางแมว	สามพี่น้อง	๑๐			/			ศาลาอเนกประสงค์	๘๐	ผญ.ม.๑๐
๒๙	ขลุง	เกวียนหัก	๑		/	/			ศาลาประชาคมหมู่บ้าน	๑๐๐	ทต.เกวียนหัก
๓๐	ขลุง	เกวียนหัก	๒		/	/			ศาลาประชาคมหมู่บ้าน	๑๐๐	ทต.เกวียนหัก
๓๑	ขลุง	เกวียนหัก	๓		/	/			ศาลาประชาคมหมู่บ้าน	๑๐๐	ทต.เกวียนหัก
๓๒	ขลุง	เกวียนหัก	๔		/	/			ศาลาประชาคมหมู่บ้าน	๑๐๐	ทต.เกวียนหัก
๓๓	ขลุง	เกวียนหัก	๕		/	/			ศาลาประชาคมหมู่บ้าน	๑๐๐	ทต.เกวียนหัก
๓๔	ขลุง	เกวียนหัก	๖		/	/			ศาลาประชาคมหมู่บ้าน	๑๐๐	ทต.เกวียนหัก
๓๕	ขลุง	เกวียนหัก	๗		/	/			ศาลาประชาคมหมู่บ้าน	๑๐๐	ทต.เกวียนหัก
๓๖	ขลุง	เกวียนหัก	๘		/	/			ศาลาประชาคมหมู่บ้าน	๑๐๐	ทต.เกวียนหัก



ที่	พื้นที่				ลักษณะความเสี่ยง				พื้นที่ปลอดภัย/พื้นที่เตรียมจัดตั้งศูนย์พักพิง เพื่อรองรับการอพยพ		
	ชื่ออำเภอ	ชื่อตำบล	หมู่ที่	ชุมชน (ไม่ใช่ชื่อหมู่บ้าน) เฉพาะพื้นที่ปกครองแบบชุมชน	น้ำท่วมซ้ำ	น้ำล้นตลิ่ง	น้ำท่วมฉับพลัน/น้ำป่าไหลหลาก	ดิน/โคลนถล่ม	ชื่อสถานที่	รองรับผู้อพยพได้ (คน)	หน่วยรับผิดชอบ
๓๗	ขลุง	เกวียนหัก	๙			/		ศาลาประชาคมหมู่บ้าน	๑๐๐	ทต.เกวียนหัก	
๓๘	ขลุง	เกวียนหัก	๑๐		/			ศาลาประชาคมหมู่บ้าน	๑๐๐	ทต.เกวียนหัก	
๓๙	ขลุง	ซึ้ง	๒			/		-			
๔๐	ขลุง	ซึ้ง	๓			/		-			
๔๑	ขลุง	ซึ้ง	๔			/		-			
๔๒	ขลุง	ซึ้ง	๕				/	ร.วัดซึ้งบน	๑๕๐	ทต.ซึ้ง	
๔๓	ขลุง	ซึ้ง	๖				/	วัดกงซีไร่	๑๕๐	ทต.ซึ้ง	
๔๔	ขลุง	ซึ้ง	๗			/		-			
๔๕	ขลุง	ซึ้ง	๘			/		-			
๔๖	ขลุง	ซึ้ง	๙			/		-			
๔๗	ขลุง	ตกรวม	๑		/	/	/	ศาลา ม.๑	๑๐๐	ทต.ตกรวม	
๔๘	ขลุง	ตกรวม	๒			/		ศาลา ม.๒	๒๐๐	ทต.ตกรวม	
๔๙	ขลุง	ตกรวม	๔				/	ศาลา ม.๔	๑๐๐	ทต.ตกรวม	
๕๐	ขลุง	ตกรวม	๗		/	/		ศาลา ม.๗	๑๐๐	ทต.ตกรวม	
๕๑	ขลุง	ตกรวม	๘		/			ศาลา ม.๘	๑๐๐	ทต.ตกรวม	
๕๒	ขลุง	ตรอกนอง	๑			/	/	รพ.สต.ตรอกนอง	๑๐๐	อบต.ตรอกนอง	
๕๓	ขลุง	ตรอกนอง	๒			/	/	ร.บ้านตรอกนอง	๓๐๐	อบต.ตรอกนอง	
๕๔	ขลุง	ตรอกนอง	๓			/	/	วัดกลางเก่า	๑๐๐	อบต.ตรอกนอง	
๕๕	ขลุง	ตรอกนอง	๔			/	/	ศาลเจ้าพ่อตรอกนอง	๒๐๐	อบต.ตรอกนอง	
๕๖	ขลุง	ตรอกนอง	๕			/	/	ศาลา ม.๕	๕๐	อบต.ตรอกนอง	
๕๗	ขลุง	ตรอกนอง	๖					วัดกลางเก่า	๑๐๐	อบต.ตรอกนอง	
๕๘	ขลุง	ตะปอน	๑			/	/	วัดตะปอนใหญ่	๒๐๐	พระครูสารภินันท์	
๕๙	ขลุง	ตะปอน	๒			/	/	วัดตะปอนใหญ่	๒๐๐	พระครูสารภินันท์	
๖๐	ขลุง	ตะปอน	๓			/	/	วัดตะปอนน้อย	๒๐๐	พระครูปลัดธงชัย	
๖๑	ขลุง	ตะปอน	๔			/	/	วัดหนองเสม็ด	๒๐๐	พระครูสุวรรณรังสีวิสิฐ	
๖๒	ขลุง	ตะปอน	๕			/	/	อบต.ตะปอน	๒๐๐	นายก อบต.	
๖๓	ขลุง	ตะปอน	๖			/	/	วัดหนองเสม็ด	๒๐๐	พระครูสุวรรณรังสีวิสิฐ	
๖๔	ขลุง	บ่อ	๑			/	/	ศาลา ม.๑	๒๐๐	ทต.บ่อ	
๖๕	ขลุง	บ่อ	๒			/		-	-		
๖๖	ขลุง	บ่อ	๓			/		-	-		
๖๗	ขลุง	บ่อ	๘			/					
๖๘	ขลุง	บ่อ	๑๐			/	/	ศาลา ม.๑๐	๒๐๐	ทต.บ่อ	
๖๙	ขลุง	บ่อเวฬุ	๑			/	/	วัดบ่อเวฬุ	๑๐๐	ทต.บ่อเวฬุ	
๗๐	ขลุง	บ่อเวฬุ	๓				/	-			
๗๑	ขลุง	บ่อเวฬุ	๔			/	/	ร.บ้านโชคดี	๓๐๐	ทต.บ่อเวฬุ	
๗๒	ขลุง	บ่อเวฬุ	๕				/	-			
๗๓	ขลุง	บ่อเวฬุ	๖				/	-			
๗๔	ขลุง	บ่อเวฬุ	๗			/	/	-			
๗๕	ขลุง	มาบไฟ	๓			/					
๗๖	ขลุง	วังสรรพรส	๑			/		สำนักสงฆ์สะไทยธรรมสถาน	๑๕๐	ผญ.ม.๑	

ที่	พื้นที่				ลักษณะความเสี่ยง				พื้นที่ปลอดภัย/พื้นที่เตรียมจัดตั้งศูนย์พักพิง เพื่อรองรับการอพยพ		
	ชื่ออำเภอ	ชื่อตำบล	หมู่ที่	ชุมชน (ไม่ใช่ชื่อหมู่บ้าน) เฉพาะพื้นที่ปกครองแบบชุมชน	น้ำท่วมซ้ำ	น้ำล้นตลิ่ง	น้ำท่วมฉับพลัน/น้ำป่าไหลหลาก	ดิน/โคลนถล่ม	ชื่อสถานที่	รองรับผู้อพยพได้ (คน)	หน่วยรับผิดชอบ
๗๗	ขลุง	วังสรรพรส	๒			/		ศาลาหมู่บ้าน	๕๐	ผญ.ม.๒	
๗๘	ขลุง	วังสรรพรส	๓			/		วันเวฬุวัน	๓๐๐	ผญ.ม.๓	
๗๙	ขลุง	วังสรรพรส	๔		/			วัดหนองปลาไหล	๒๐๐	ผญ.ม.๔	
๘๐	ขลุง	วังสรรพรส	๕		/			ศาลาหมู่บ้าน	๕๐	ผญ.ม.๕	
๘๑	ขลุง	วังสรรพรส	๖		/			ศาลาหมู่บ้าน	๕๐	ผญ.ม.๖	
๘๒	ขลุง	วังสรรพรส	๗		/			ศาลาหมู่บ้าน	๕๐	ผญ.ม.๗	
๘๓	ขลุง	วังสรรพรส	๘		/			อบต.วังสรรพรส	๒๐๐	อบต.วังสรรพรส	
๘๔	ขลุง	วังสรรพรส	๙		/			ศาลาหมู่บ้าน	๕๐	ผญ.ม.๙	
๘๕	ขลุง	วันยาว	๑		/	/		วัดใหม่	๑๒๘	ทต.วันยาว	
๘๖	ขลุง	วันยาว	๒		/			วัดวันยาวล่าง,โรงเรียนวัดวันยาว	๒๐๗	ทต.วันยาว	
๘๗	ขลุง	วันยาว	๓		/			ศาลาประชาคม	๙๖	ทต.วันยาว	
๘๘	ขลุง	วันยาว	๔		/			โรงเรียนขลุงรัชดาภิเษก	๑๙๒	ทต.วันยาว	
๘๙	ขลุง	วันยาว	๕		/	/		โรงเรียนวัดซึ่งกลาง	๕๗	ทต.วันยาว	
๙๐	ขลุง	วันยาว	๖		/	/		วัดโพธาราม	๑๓๗	ทต.วันยาว	
๙๑	ขลุง	วันยาว	๗		/	/		วัดอู่แก้ว	๑๔๑	ทต.วันยาว	
๙๒	ขลุง	วันยาว	๘		/			ศาลาประชาคม	๕๕	ทต.วันยาว	
๙๓	เขาคิชฌกูฏ	คลองพลู	๕			/	/	วัดคลองพลู	๒๐๐	ทต.คลองพลู	
๙๔	เขาคิชฌกูฏ	คลองพลู	๖			/	/	วัดทุ่งกะป็น	๑๐๐	ทต.คลองพลู	
๙๕	เขาคิชฌกูฏ	คลองพลู	๗			/		วัดคลองใหญ่แจ่มวาที	๒๐๐	ทต.คลองพลู	
๙๖	เขาคิชฌกูฏ	คลองพลู	๘			/		ศาลาประชาคม	๕๐	ทต.คลองพลู	
๙๗	เขาคิชฌกูฏ	คลองพลู	๑๐			/		ศาลาเอกประสงค์	๕๐	ทต.คลองพลู	
๙๘	เขาคิชฌกูฏ	จันทเขลม	๑		/	/		วัดแจ่มวารี	๖๐	ทต.จันทเขลม	
๙๙	เขาคิชฌกูฏ	จันทเขลม	๒		/	/		วัดจันทเขลม	๒๐๐	ทต.จันทเขลม	
๑๐๐	เขาคิชฌกูฏ	จันทเขลม	๔		/	/				ทต.จันทเขลม	
๑๐๑	เขาคิชฌกูฏ	จันทเขลม	๕		/	/	/	วัดสอยดาวนิมิตร	๓๐๐	ทต.จันทเขลม	
๑๐๒	เขาคิชฌกูฏ	จันทเขลม	๘		/	/	/	วัดสอยดาวนิมิตร	๑๐๐	ทต.จันทเขลม	
๑๐๓	เขาคิชฌกูฏ	ชากไทย	๑		/			ศาลาเอกประสงค์	๒๐๐	ทต.ชากไทย	
๑๐๔	เขาคิชฌกูฏ	ชากไทย	๒		/			วัดทุ่งสะพาน	๒๐๐	ทต.ชากไทย	
๑๐๕	เขาคิชฌกูฏ	ชากไทย	๘		/			ศาลากลางหมู่บ้าน	๑๐๐	ทต.ชากไทย	
๑๐๖	เขาคิชฌกูฏ	ตะเคียนทอง	๗		/			วัดคลองโพธิ์ลู	๕๐๐	ทต.ตะเคียนทอง	
๑๐๗	เขาคิชฌกูฏ	พลวง	๑		/			ศาลากลางหมู่บ้าน	๕๐	กำนัน ต.พลวง	
๑๐๘	เขาคิชฌกูฏ	พลวง	๒		/			ทต.พลวง	๕๐	นย.ทต.พลวง	
๑๐๙	เขาคิชฌกูฏ	พลวง	๓		/			วัดทุ่งตาอิน	๑๕๐	เจ้าอาวาส	
๑๑๐	เขาคิชฌกูฏ	พลวง	๔			/	/	วัดพลวง	๓๐๐	เจ้าอาวาส	
๑๑๑	เขาคิชฌกูฏ	พลวง	๕		/			วัดกระทิง	๒๐๐	เจ้าอาวาส	
๑๑๒	เขาคิชฌกูฏ	พลวง	๖			/	/	วัดคลองตะเคียน	๑๕๐	เจ้าอาวาส	
๑๑๓	เขาคิชฌกูฏ	พลวง	๘			/		วัดคลองเจริญ	๑๕๐	เจ้าอาวาส	
๑๑๔	เขาคิชฌกูฏ	พลวง	๙		/			ลานกีฬาหมู่บ้าน	๑๕๐	ผู้ใหญ่บ้าน	
๑๑๕	เขาคิชฌกูฏ	พลวง	๑๐			/	/	ที่ว่าการอำเภอเขาคิชฌกูฏ	๑๕๐	นายอำเภอ	
๑๑๖	ท่าใหม่	เขาแก้ว	๒		/						
๑๑๗	ท่าใหม่	เขาแก้ว	๓		/						

ที่	พื้นที่				ลักษณะความเสี่ยง				พื้นที่ปลอดภัย/พื้นที่เตรียมจัดตั้งศูนย์พักพิง เพื่อรองรับการอพยพ		
	ชื่ออำเภอ	ชื่อตำบล	หมู่ที่	ชุมชน (ไม่ใช่ชื่อหมู่บ้าน) เฉพาะพื้นที่ปกครองแบบชุมชน	น้ำท่วมซ้ำ	น้ำล้นตลิ่ง	น้ำท่วมฉับพลัน/น้ำป่าไหลหลาก	ดิน/โคลนถล่ม	ชื่อสถานที่	รองรับผู้อพยพได้ (คน)	หน่วยรับผิดชอบ
๑๑๘	ท่าใหม่	เขาแก้ว	๔			/					
๑๑๙	ท่าใหม่	เขาแก้ว	๕			/		รพ.สต.บ้านซากขุม	๑๐๐	อบต.เขาแก้ว	
๑๒๐	ท่าใหม่	เขาแก้ว	๙			/		หอประชุม ม.๙	๕๐	อบต.เขาแก้ว	
๑๒๑	ท่าใหม่	เขาแก้ว	๑๐			/					
๑๒๒	ท่าใหม่	เขาบายศรี	๖			/	/	ศาลา ม.๖	๑๕๐	ทต.เขาบายศรี	
๑๒๓	ท่าใหม่	เขาบายศรี	๘		/			ศาลา ม.๘	๑๕๐	ทต.เขาบายศรี	
๑๒๔	ท่าใหม่	เขาบายศรี	๙			/	/	ร.ร.บ้านคลองกะพง	๓๐๐	ทต.เขาบายศรี	
๑๒๕	ท่าใหม่	เขาบายศรี	๑๐			/	/	ร.ร.บ้านยางระหวง	๒๐๐	ทต.เขาบายศรี	
๑๒๖	ท่าใหม่	เขาบายศรี	๑๑			/	/	วัดมาบชโชน , ร.ร.วัดมาบชโชน	๕๐๐	ทต.เขาบายศรี	
๑๒๗	ท่าใหม่	เขาบายศรี	๑๒			/	/		๘๐๐	ทต.เขาบายศรี	
๑๒๘	ท่าใหม่	โขมง	๑		/	/		ม.บูรพา	๕๐๐	อบต.โขมง	
๑๒๙	ท่าใหม่	โขมง	๒		/	/		วัดโขมง	๒๐๐	อบต.โขมง	
๑๓๐	ท่าใหม่	โขมง	๓		/	/					
๑๓๑	ท่าใหม่	โขมง	๔		/			วัดเสม็ดโพธิ์ศรี	๒๐๐	อบต.โขมง	
๑๓๒	ท่าใหม่	โขมง	๕		/	/					
๑๓๓	ท่าใหม่	โขมง	๖		/	/					
๑๓๔	ท่าใหม่	ท่าใหม่		ชุมชนป่าแดง	/			ร.ร.ท.บ้านป่าแดง	๑๐๐	ทต.ท่าใหม่	
๑๓๕	ท่าใหม่	ท่าใหม่		ชุมชนไผ่ล้อม	/			ร.ร.ท.วัดไผ่ล้อม	๑๐๐	ทต.ท่าใหม่	
๑๓๖	ท่าใหม่	ท่าใหม่		ชุมชนท่าข้าม	/			วัดหนองบัว	๑๐๐	ทต.ท่าใหม่	
๑๓๗	ท่าใหม่	ท่าใหม่		ชุมชนหนองบัว	/			ร.ร.ท.วัดหนองบัว	๑๐๐	ทต.ท่าใหม่	
๑๓๘	ท่าใหม่	ท่าใหม่		ชุมชนหนองโขมง	/			ร.ร.ท.วัดบุญญาภิหาร	๓๐๐	ทต.ท่าใหม่	
๑๓๙	ท่าใหม่	ท่าใหม่		ชุมชนตลาด	/			วัดบุญญาภิหาร	๒๐๐	ทต.ท่าใหม่	
๑๔๐	ท่าใหม่	ท่าใหม่		ชุมชนทุ่งองครักษ์	/			วัดหนองบัว	๑๐๐	ทต.ท่าใหม่	
๑๔๑	ท่าใหม่	ท่าใหม่		ชุมชนทุ่งน้อย	/			วัดไผ่ล้อม	๑๐๐	ทต.ท่าใหม่	
๑๔๒	ท่าใหม่	ทุ่งเบญจา	๑		/	/		วัดทุ่งเบญจา	๑๕๐	อบต.ทุ่งเบญจา	
๑๔๓	ท่าใหม่	ทุ่งเบญจา	๒		/			-			
๑๔๔	ท่าใหม่	ทุ่งเบญจา	๖		/	/		วัดเนินกลาง	๒๐๐		
๑๔๕	ท่าใหม่	ทุ่งเบญจา	๗			/	/	-			
๑๔๖	ท่าใหม่	ทุ่งเบญจา	๘			/	/	-			
๑๔๗	ท่าใหม่	ทุ่งเบญจา	๙		/	/		-			
๑๔๘	ท่าใหม่	ทุ่งเบญจา	๑๔			/	/	-			
๑๔๙	ท่าใหม่	บ่อพุ	๗				/	-			
๑๕๐	ท่าใหม่	บ่อพุ	๘				/	-			
๑๕๑	ท่าใหม่	รำพัน	๑		/			-			
๑๕๒	ท่าใหม่	รำพัน	๒		/			โบสถ์คริสต์	๓๐๐	อบต.รำพัน	
๑๕๓	ท่าใหม่	รำพัน	๓		/			วัด /ร.ร.วัดท่าศาลา	๓๐๐	อบต.รำพัน	
๑๕๔	ท่าใหม่	รำพัน	๔		/		/	-			
๑๕๕	ท่าใหม่	รำพัน	๕		/			วัด / ร.ร.วัดรำพัน	๓๐๐	อบต.รำพัน	
๑๕๖	ท่าใหม่	รำพัน	๖		/			-			
๑๕๗	ท่าใหม่	รำพัน	๗		/			-			
๑๕๘	ท่าใหม่	รำพัน	๘		/			วัดไร่เก่า	๒๕๐	อบต.รำพัน	

ที่	พื้นที่				ลักษณะความเสี่ยง				พื้นที่ปลอดภัย/พื้นที่เตรียมจัดตั้งศูนย์พักพิง เพื่อรองรับการอพยพ		
	ชื่ออำเภอ	ชื่อตำบล	หมู่ที่	ชุมชน (ไม่ใช่ชื่อหมู่บ้าน) เฉพาะพื้นที่ปกครองแบบชุมชน	น้ำท่วมซ้ำ	น้ำล้นตลิ่ง	น้ำท่วมฉับพลัน/น้ำป่าไหลหลาก	ดิน/โคลนถล่ม	ชื่อสถานที่	รองรับผู้อพยพได้ (คน)	หน่วยรับผิดชอบ
๑๕๙	ท่าใหม่	รำพัน	๑๐		/				-		
๑๖๐	ท่าใหม่	สองพี่น้อง	๔			/		วัดเขาน้อย	๕๐		
๑๖๑	ท่าใหม่	สองพี่น้อง	๖			/					
๑๖๒	ท่าใหม่	สองพี่น้อง	๙		/	/					
๑๖๓	ท่าใหม่	สองพี่น้อง	๑๐		/	/		วัดหนองหงส์	๑๐๐	ทต.สองพี่น้อง	
๑๖๔	ท่าใหม่	สองพี่น้อง	๑๒		/	/		ศาลา ม.๑๒	๓๐๐	ทต.สองพี่น้อง	
๑๖๕	ท่าใหม่	สองพี่น้อง	๑๓		/	/		ศาลา ม.๑๓	๕๐	ทต.สองพี่น้อง	
๑๖๖	ท่าใหม่	สองพี่น้อง	๑๗		/	/					
๑๖๗	นายายอาม	กระแจะ	๕			/		อบต.กระแจะ	๒๐๐	อบต.กระแจะ	
๑๖๘	นายายอาม	กระแจะ	๖			/		วัดหนองแหวน	๒๐๐	อบต.กระแจะ	
๑๖๙	นายายอาม	กระแจะ	๗			/		ศาลากลางบ้าน	๑๐๐		
๑๗๐	นายายอาม	กระแจะ	๘			/		วัดหนองแหวน	๔๐๐	อบต.กระแจะ	
๑๗๑	นายายอาม	กระแจะ	๙			/	/	วัดหนองแหวน/วัดนาขา	๒๕๐	อบต.กระแจะ	
๑๗๒	นายายอาม	นายายอาม	๑			/		สนง.ทต.นายายอาม,ร.วัดนายายอาม,วัดนายายอาม	๓๐๐	ทต.นายายอาม	
๑๗๓	นายายอาม	นายายอาม	๓			/					
๑๗๔	นายายอาม	นายายอาม	๔			/					
๑๗๕	นายายอาม	นายายอาม	๕			/					
๑๗๖	นายายอาม	นายายอาม	๖			/					
๑๗๗	นายายอาม	นายายอาม	๙			/					
๑๗๘	นายายอาม	นายายอาม	๑๐			/					
๑๗๙	นายายอาม	วังไตนด	๑			/	/	ร.ร.วังหิน,ร.ร.วัดวังเวียน,ศาลาหมู่บ้าน	แห่งละ ๑๐๐ คน	อบต.วังไตนด	
๑๘๐	นายายอาม	วังไตนด	๒			/	/				
๑๘๑	นายายอาม	วังไตนด	๓			/	/				
๑๘๒	นายายอาม	วังไตนด	๔			/	/				
๑๘๓	นายายอาม	วังไตนด	๕			/	/				
๑๘๔	นายายอาม	วังไตนด	๖			/	/				
๑๘๕	นายายอาม	วังไตนด	๗			/	/				
๑๘๖	นายายอาม	วังไตนด	๘			/	/				
๑๘๗	นายายอาม	วังไตนด	๙			/	/				
๑๘๘	นายายอาม	วังไตนด	๑๐			/	/				
๑๘๙	นายายอาม	วังใหม่	๑			/	/	ศาลา ม.๑	๑๐๐	อบต.วังใหม่	
๑๙๐	นายายอาม	วังใหม่	๒			/	/	ศาลา ม.๒	๒๐	อบต.วังใหม่	
๑๙๑	นายายอาม	วังใหม่	๓			/	/	อบต.วังใหม่, ร.ร.วัดหนองสีงา, วัดหนองสีงา	๗๐๐	อบต.วังใหม่ ร.ร.วัดหนองสีงา วัดหนองสีงา	
๑๙๒	นายายอาม	วังใหม่	๔			/	/	ศาลา ม.๔	๓๐	อบต.วังใหม่	
๑๙๓	นายายอาม	วังใหม่	๕			/	/	ศาลา ม.๕	๒๐	อบต.วังใหม่	
๑๙๔	นายายอาม	วังใหม่	๖			/	/	-			
๑๙๕	นายายอาม	วังใหม่	๗			/	/	ร.ร.บ้านคลองลาว วัดคลองลาว	๕๐๐	อบต.วังใหม่ ร.ร.บ้านคลองลาว วัดคลองลาว	

ที่	พื้นที่				ลักษณะความเสี่ยง				พื้นที่ปลอดภัย/พื้นที่เตรียมจัดตั้งศูนย์พักพิง เพื่อรองรับการอพยพ		
	ชื่ออำเภอ	ชื่อตำบล	หมู่ที่	ชุมชน (ไม่ใช่ชื่อหมู่บ้าน) เฉพาะพื้นที่ปกครองแบบชุมชน	น้ำท่วมซ้ำ	น้ำล้นตลิ่ง	น้ำท่วมฉับพลัน/น้ำป่าไหลหลาก	ดิน/โคลนถล่ม	ชื่อสถานที่	รองรับผู้อพยพได้ (คน)	หน่วยรับผิดชอบ
๑๗๖	นายายอาม	วังใหม่	๘		/	/		ศาลา ม.๘	๑๕๐	อบต.วังใหม่	
๑๗๗	นายายอาม	วังใหม่	๙		/	/		วัดหินกอง	๓๐๐	อบต.วังใหม่	
๑๗๘	นายายอาม	วังใหม่	๑๐		/	/		วัดชัยยี่หระ	๒๐	อบต.วังใหม่	
๑๗๙	นายายอาม	สนามไชย	๓		/			วัดคลองบอน	๑๐๐	ทต.สนามไชย	
๑๘๐	นายายอาม	สนามไชย	๔					-			
๑๘๑	นายายอาม	สนามไชย	๕		/			วัดสนามไชย	๑๐๐	ทต.สนามไชย	
๑๘๒	โป่งน้ำร้อน	คลองใหญ่	๑		/		/	วัดหนองบอน / รร.บ้านหนองบอน	๕๐๐	ทต.คลองใหญ่	
๑๘๓	โป่งน้ำร้อน	ทับไทร	๒			/		วัดวังกระแพร	๒๐๐	ทต.โป่งน้ำร้อน	
๑๘๔	โป่งน้ำร้อน	ทับไทร	๓			/		วัดพังงอน, รร.วัดพังงอน, ศาลากลางหมู่บ้านพังงอน	๔๐๐	ทต.โป่งน้ำร้อน และ ทต.ทับไทร	
๑๘๕	โป่งน้ำร้อน	ทับไทร	๔			/		วัดทุ่งกว้าง	๒๐๐	ทต.ทับไทร	
๑๘๖	โป่งน้ำร้อน	ทับไทร	๕			/		วัดดงจิก	๑๐๐	ทต.ทับไทร	
๑๘๗	โป่งน้ำร้อน	ทับไทร	๖			/	/	วัดชะแมบ	๑๐๐	ทต.โป่งน้ำร้อน และ ทต.ทับไทร	
๑๘๘	โป่งน้ำร้อน	ทับไทร	๗			/	/	รร.บ้านห่มม่วง	๑๐๐	ทต.ทับไทร	
๑๘๙	โป่งน้ำร้อน	ทับไทร	๙			/		วัดถ้ำสาริกา	๒๐๐	ทต.ทับไทร	
๑๙๐	โป่งน้ำร้อน	เทพนิมิต	๔		/	/	/	วัดบ้านแหลม	๓๐๐	อบต.เทพนิมิต	
๑๙๑	โป่งน้ำร้อน	โป่งน้ำร้อน	๑		/	/	/	วัด/รร.บ้านคลองตาคง	๔๐๐	ทต.โป่งน้ำร้อน	
๑๙๒	โป่งน้ำร้อน	โป่งน้ำร้อน	๒		/	/		วัดพญากำพูช/ศูนย์พัฒนาเด็กเล็ก	๒๕๐	กำนัน/ผญ และ ทต.โป่งน้ำร้อน	
๑๙๓	โป่งน้ำร้อน	โป่งน้ำร้อน	๓		/	/		วัดสามสิบพัฒนา	๒๐๐	กำนัน/ผญ	
๑๙๔	โป่งน้ำร้อน	โป่งน้ำร้อน	๔				/	วัดบ้านใหม่	๒๐๐	อบต.โป่งน้ำร้อน	
๑๙๕	โป่งน้ำร้อน	โป่งน้ำร้อน	๕		/	/		ศาลาประชาคมบันเขathom	๒๐๐	กำนัน/ผญ	
๑๙๖	โป่งน้ำร้อน	โป่งน้ำร้อน	๗		/	/	/	วัดเครือหวาย	๒๐๐	กำนัน/ผญ	
๑๙๗	โป่งน้ำร้อน	โป่งน้ำร้อน	๘		/	/	/	-			
๑๙๘	โป่งน้ำร้อน	โป่งน้ำร้อน	๑๑		/	/	/	-			
๑๙๙	โป่งน้ำร้อน	โป่งน้ำร้อน	๑๓		/	/	/	-			
๒๐๐	มะขาม	ฉมัน	๑		/	/	/	วัดฉมัน	๕๐๐	ผญ.ม.๑ ๒ ๓	
๒๐๑	มะขาม	ฉมัน	๒		/	/					
๒๐๒	มะขาม	ฉมัน	๓		/	/					
๒๐๓	มะขาม	ฉมัน	๔		/	/	ทต.ฉมัน				๓๐๐
๒๐๔	มะขาม	ฉมัน	๕		/	/					
๒๐๕	มะขาม	ฉมัน	๖		/	/		วัดครองปรือ	๒๐๐	ผญ.ม.๖	
๒๐๖	มะขาม	ฉมัน	๗		/	/	/	วัดทุ่งเพล	๕๐๐	กำนัน/ทต.ฉมัน	
๒๐๗	มะขาม	ฉมัน	๘		/	/	/	วัดป่าอุทุมพร			
๒๐๘	มะขาม	ท่าหลวง	๑		/	/		ศาลา ม.๑	๕๐	ผญ.ม.๑	
๒๐๙	มะขาม	ท่าหลวง	๒		/	/		ศาลา ม.๒	๕๐	ผญ.ม.๒	
๒๑๐	มะขาม	ท่าหลวง	๓		/	/		ศาลา ม.๓	๕๐	ผญ.ม.๓	
๒๑๑	มะขาม	ท่าหลวง	๔		/	/		ศาลา ม.๔	๕๐	ผญ.ม.๔	
๒๑๒	มะขาม	ท่าหลวง	๕		/	/		ศาลา ม.๕	๕๐	ผญ.ม.๕	
๒๑๓	มะขาม	ท่าหลวง	๖		/	/		ศาลา ม.๖	๕๐	ผญ.ม.๖	

ที่	พื้นที่				ลักษณะความเสี่ยง				พื้นที่ปลอดภัย/พื้นที่เตรียมจัดตั้งศูนย์พักพิง เพื่อรองรับการอพยพ		
	ชื่ออำเภอ	ชื่อตำบล	หมู่ที่	ชุมชน (ไม่ใช่ชื่อหมู่บ้าน) เฉพาะพื้นที่ปกครองแบบชุมชน	น้ำท่วมซ้ำ	น้ำล้นตลิ่ง	น้ำท่วมฉับพลัน/น้ำป่าไหลหลาก	ดิน/โคลนถล่ม	ชื่อสถานที่	รองรับผู้อพยพได้ (คน)	หน่วยรับผิดชอบ
๒๑๔	มะขาม	ท่าหลวง	๗			/			ศาลา ม.๗	๕๐	ผญ.ม.๗
๒๑๕	มะขาม	ท่าหลวง	๘			/			ศาลา ม.๘	๕๐	ผญ.ม.๘
๒๑๖	มะขาม	ปัดวี	๑		/				ศาลาอเนกประสงค์	๕๐	ทต.ปัดวี
๒๑๗	มะขาม	ปัดวี	๒		/				ศาลาอเนกประสงค์	๕๐	ทต.ปัดวี
๒๑๘	มะขาม	ปัดวี	๔		/				รร.ตากสินบริหารธุรกิจ	๒๐๐	ทต.ปัดวี
๒๑๙	มะขาม	ปัดวี	๕		/				ศาลาอเนกประสงค์	๑๐๐	ทต.ปัดวี
๒๒๐	มะขาม	ปัดวี	๖		/				วัดทัพนคร	๑๐๐	ทต.ปัดวี
๒๒๑	มะขาม	ปัดวี	๗		/				วัดโป่งโรงเขน	๑๐๐	ทต.ปัดวี
๒๒๒	มะขาม	ปัดวี	๘		/	/			ศาลาอเนกประสงค์	๑๐๐	ทต.ปัดวี
๒๒๓	มะขาม	ปัดวี	๑๐		/				ศาลาอเนกประสงค์	๑๕๐	ทต.ปัดวี
๒๒๔	มะขาม	มะขาม	๑		/	/	/		หอประชุมอำเภอมะขาม	๖๐๐	ทต.มะขามเมืองใหม่
๒๒๕	มะขาม	มะขาม	๑			/			วัดมะขาม, รร.บ้านมะขาม, ศาลาอเนกประสงค์	๖๐๐	ทต.มะขาม
๒๒๖	มะขาม	มะขาม	๒		/	/	/		หอประชุมอำเภอมะขาม	๓๕๐	ทต.มะขามเมืองใหม่
๒๒๗	มะขาม	มะขาม	๓		/	/	/		วัดหนองอ้อ	๓๕๐	ทต.มะขามเมืองใหม่
๒๒๘	มะขาม	มะขาม	๔		/	/	/		หอประชุมอำเภอมะขาม	๓๐๐	ทต.มะขามเมืองใหม่
๒๒๙	มะขาม	มะขาม	๕		/	/	/		หอประชุมอำเภอมะขาม	๓๐๐	ทต.มะขามเมืองใหม่
๒๓๐	มะขาม	มะขาม	๖		/	/	/		ตลาดกลาง	๑๕๐	ทต.มะขามเมืองใหม่
๒๓๑	มะขาม	มะขาม	๗		/	/	/		ตลาดกลาง	๑๕๐	ทต.มะขามเมืองใหม่
๒๓๒	มะขาม	มะขาม	๘		/	/	/		ตลาดกลาง	๑๕๐	ทต.มะขามเมืองใหม่
๒๓๓	มะขาม	มะขาม	๙		/	/	/		วัดหนองอ้อ	๓๕๐	ทต.มะขามเมืองใหม่
๒๓๔	มะขาม	มะขาม	๑๐		/	/	/		ตลาดกลาง	๑๕๐	ทต.มะขามเมืองใหม่
๒๓๕	มะขาม	วังแซ้ม	๔		/				ศาลาอเนกประสงค์ ม.๔	๕๐	
๒๓๖	มะขาม	อ่างศิรี	๑		/		/		ทต.อ่างศิรี	๑๕๐	ทต.อ่างศิรี
๒๓๗	มะขาม	อ่างศิรี	๒		/		/		ทต.อ่างศิรี	๑๕๐	
๒๓๘	มะขาม	อ่างศิรี	๓		/				ทต.อ่างศิรี	๑๕๐	
๒๓๙	มะขาม	อ่างศิรี	๔		/		/		ทต.อ่างศิรี	๑๕๐	
๒๔๐	มะขาม	อ่างศิรี	๕		/				ทต.อ่างศิรี	๐	
๒๔๑	มะขาม	อ่างศิรี	๖		/				ทต.อ่างศิรี	๑๕๐	
๒๔๒	มะขาม	อ่างศิรี	๘		/				ทต.อ่างศิรี	๑๕๐	
๒๔๓	เมืองจันทบุรี	คมบาง	๑		/				วัดเนินยาง	๑๕๐	อบต.คมบาง
๒๔๔	เมืองจันทบุรี	คมบาง	๘		/				วัดเขาน้อย	๒๐๐	อบต.คมบาง
๒๔๕	เมืองจันทบุรี	คมบาง	๙		/				วัดปลายคลอง	๑๕๐	อบต.คมบาง
๒๔๖	เมืองจันทบุรี	คมบาง	๑๐		/				-		
๒๔๗	เมืองจันทบุรี	คลองนารายณ์	๑			/	/		วัดคลองนารายณ์	๓๐๐	อบต.คลองนารายณ์
๒๔๘	เมืองจันทบุรี	จันทนิมิต	๑		/				-		
๒๔๙	เมืองจันทบุรี	จันทนิมิต	๓		/	/			-		
๒๕๐	เมืองจันทบุรี	จันทนิมิต	๔		/				-		
๒๕๑	เมืองจันทบุรี	จันทนิมิต	๘		/						
๒๕๒	เมืองจันทบุรี	จันทนิมิต	๙		/				ทต.จันทนิมิต	๒๐๐	ทต.จันทนิมิต
๒๕๓	เมืองจันทบุรี	ท่าช้าง	๓		/				วัดโค้งสามเป้า	๓๐๐	ทต.ท่าช้าง

ที่	พื้นที่				ลักษณะความเสี่ยง				พื้นที่ปลอดภัย/พื้นที่เตรียมจัดตั้งศูนย์พักพิง เพื่อรองรับการอพยพ		
	ชื่ออำเภอ	ชื่อตำบล	หมู่ที่	ชุมชน (ไม่ใช่ชื่อหมู่บ้าน) เฉพาะพื้นที่ปกครองแบบชุมชน	น้ำท่วมซ้ำ	น้ำล้นตลิ่ง	น้ำท่วมฉับพลัน/น้ำป่าไหลหลาก	ดิน/โคลนถล่ม	ชื่อสถานที่	รองรับผู้อพยพได้ (คน)	หน่วยรับผิดชอบ
๒๕๔	เมืองจันทบุรี	ท่าช้าง	๕		/			อบต.ท่าช้าง	๑๐๐	อบต.ท่าช้าง	
๒๕๕	เมืองจันทบุรี	ท่าช้าง	๗			/		อบต.ท่าช้าง	๑๐๐	อบต.ท่าช้าง	
๒๕๖	เมืองจันทบุรี	ท่าช้าง	๘		/	/		วัดเค็งสนามเป้า	๒๐	อบต.ท่าช้าง	
๒๕๗	เมืองจันทบุรี	ท่าช้าง	๑๐		/			-			
๒๕๘	เมืองจันทบุรี	ท่าช้าง	๑๑		/			วิทยาลัยนาฏศิลป์จันทบุรี	๕๐๐	อบต.ท่าช้าง	
๒๕๙	เมืองจันทบุรี	ท่าช้าง	๑๒		/			-			
๒๖๐	เมืองจันทบุรี	บางกะจะ	๑๐		/	/		-			
๒๖๑	เมืองจันทบุรี	พลับพลา	๑			/	/	วัดโป่งแรด	๑๕๐	ทต.พลับพลา	
๒๖๒	เมืองจันทบุรี	พลับพลา	๒			/	/	วัดพลับพลา, โรงเรียนวัดพลับพลา	๓๐๐	ทต.พลับพลา	
๒๖๓	เมืองจันทบุรี	พลับพลา	๓			/	/	วัดพลับพลา, โรงเรียนวัดพลับพลา	๓๐๐	ทต.พลับพลา	
๒๖๔	เมืองจันทบุรี	พลับพลา	๔			/	/	วัดพลับพลา, โรงเรียนวัดพลับพลา	๓๐๐	ทต.พลับพลา	
๒๖๕	เมืองจันทบุรี	พลับพลา	๕			/	/	วัดพลับพลา, โรงเรียนวัดพลับพลา	๓๐๐	ทต.พลับพลา	
๒๖๖	เมืองจันทบุรี	พลับพลา	๖		/	/		ทต.พลับพลาธารายณ์	๔๐๐	ทต.พลับพลาธารายณ์	
๒๖๗	เมืองจันทบุรี	พลับพลา	๗		/	/	/	วัดพลับพลา, โรงเรียนวัดพลับพลา	๓๐๐	ทต.พลับพลา	
๒๖๘	เมืองจันทบุรี	พลับพลา	๘		/	/		ทต.พลับพลาธารายณ์	๔๐๐	ทต.พลับพลาธารายณ์	
๒๖๙	เมืองจันทบุรี	พลับพลา	๙		/	/		ทต.พลับพลาธารายณ์	๔๐๐	ทต.พลับพลาธารายณ์	
๒๗๐	เมืองจันทบุรี	พลับพลา	๑๐		/	/		ทต.พลับพลาธารายณ์	๔๐๐	ทต.พลับพลาธารายณ์	
๒๗๑	เมืองจันทบุรี	พลับพลา	๑๑		/	/		ทต.พลับพลาธารายณ์	๔๐๐	ทต.พลับพลาธารายณ์	
๒๗๒	เมืองจันทบุรี	พลับพลา	๑๒		/	/		ทต.พลับพลาธารายณ์	๔๐๐	ทต.พลับพลาธารายณ์	
๒๗๓	เมืองจันทบุรี	พลับพลา	๑๓		/	/		ทต.พลับพลาธารายณ์	๔๐๐	ทต.พลับพลาธารายณ์	
๒๗๔	เมืองจันทบุรี	แสลง	๑			/		วัดแสลง	๗๕๐	ทต.แสลง	
๒๗๕	เมืองจันทบุรี	แสลง	๒			/					
๒๗๖	เมืองจันทบุรี	แสลง	๓			/		-			
๒๗๗	เมืองจันทบุรี	แสลง	๑๐			/		-			
๒๗๘	เมืองจันทบุรี	หนองบัว	๑			/		วัดทรายงาม	๓๐๐	อบต.หนองบัว	
๒๗๙	เมืองจันทบุรี	หนองบัว	๗			/		ทต.หนองบัว	๕๐๐	ทต.หนองบัว	
๒๘๐	เมืองจันทบุรี	หนองบัว	๘			/		วัดเนินโพธิ์/ร.วัดเนินโพธิ์	๕๐๐	อบต.หนองบัว	
๒๘๑	สอยดาว	ทรายขาว	๑		/	/	/	วัดตามูล	๕๐๐	ทต.ทรายขาว	
๒๘๒	สอยดาว	ทรายขาว	๓		/	/		นิคมเกษตรทหารผ่านศึก	๕๐๐	ทต.ทรายขาว	
๒๘๓	สอยดาว	ทรายขาว	๕		/	/	/	ร.ร.สอยดาววิทยา	๕๐๐	ทต.ทรายขาว	
๒๘๔	สอยดาว	ทรายขาว	๘		/	/		ศาลากลางหมู่บ้าน วัดเทพประทาน วัดโกลกังวล	๗๕๐	อบต.ทรายขาว	
๒๘๕	สอยดาว	ทรายขาว	๙		/	/		ร.ร.บ้านตามูล	๓๐๐	ทต.ทรายขาว	
๒๘๖	สอยดาว	ทรายขาว	๑๐			/	/	ศาลากลางหมู่บ้าน วัดน้ำซับน้ำพุ	๕๐	อบต.ทรายขาว	
๒๘๗	สอยดาว	ทรายขาว	๑๒			/		วัดนากระชาย	๕๐๐	ทต.ทรายขาว	
๒๘๘	สอยดาว	ทับช้าง	๑			/	/	-			

ที่	พื้นที่				ลักษณะความเสี่ยง				พื้นที่ปลอดภัย/พื้นที่เตรียมจัดตั้งศูนย์พักพิง เพื่อรองรับการอพยพ		
	ชื่ออำเภอ	ชื่อตำบล	หมู่ที่	ชุมชน (ไม่ใช่ชื่อหมู่บ้าน) เฉพาะพื้นที่ปกครองแบบชุมชน	น้ำท่วมซ้ำ	น้ำล้นตลิ่ง	น้ำท่วมฉับพลัน/น้ำป่าไหลหลาก	ดิน/โคลนถล่ม	ชื่อสถานที่	รองรับผู้อพยพได้ (คน)	หน่วยรับผิดชอบ
๒๙๙	สอยดาว	ทุ่งขนาน	๑		/	/	/		ร.ร.ทุ่งขนานวิทยา	๕๐๐	อบต.ทุ่งขนาน
๓๐๐	สอยดาว	ทุ่งขนาน	๒			/			ร.ร.บ้านซับตารี	๓๐๐	อบต.ทุ่งขนาน
๓๐๑	สอยดาว	ทุ่งขนาน	๓			/			ร.ร.ไทยเสรี	๓๐๐	อบต.ทุ่งขนาน
๓๐๒	สอยดาว	ทุ่งขนาน	๕		/				ร.ร.บ้านซับตารี	๓๐๐	
๓๐๓	สอยดาว	ทุ่งขนาน	๖		/	/			ร.ร.บ้านไผ่ล้อมสามัคคี	๓๐๐	
๓๐๔	สอยดาว	ทุ่งขนาน	๙		/				ร.ร.ทุ่งขนานวิทยา	๕๐๐	
๓๐๕	สอยดาว	ทุ่งขนาน	๑๐		/	/	/		วัดคลองเม่น	๓๐๐	อบต.ทุ่งขนาน
๓๐๖	สอยดาว	ทุ่งขนาน	๑๓		/	/	/		ร.ร.ไทยเสรี	๓๐๐	อบต.ทุ่งขนาน
๓๐๗	สอยดาว	ทุ่งขนาน	๑๔		/	/			สำนักสงฆ์บ้านหนองบอสมะเริง	๓๐๐	อบต.ทุ่งขนาน
๓๐๘	สอยดาว	ทุ่งขนาน	๑๖		/				ร.ร.ตชด.สิงคโปร์แอร์ไลน์	๔๐๐	อบต.ทุ่งขนาน
๓๐๙	สอยดาว	ปะตง	๑				/		ทต.ทรายขาว	๕๐๐	ทต.ทรายขาว
๓๑๐	สอยดาว	ปะตง	๒				/				
๓๑๑	สอยดาว	สะตอน	๑		/						
๓๑๒	สอยดาว	สะตอน	๕			/			ร.ร.บ้านสวนส้ม	๒๐๐	อบต.สะตอน
๓๑๓	สอยดาว	สะตอน	๑๒		/				ร.ร.บ้านสวนส้ม	๒๐๐	อบต.สะตอน
๓๑๔	แหลมสิงห์	เกาะเปริด	๑				/				
๓๑๕	แหลมสิงห์	เกาะเปริด	๒				/				
๓๑๖	แหลมสิงห์	เกาะเปริด	๓				/	/	วัดเกาะเปริด	๓๐๐	อบต.เกาะเปริด
๓๑๗	แหลมสิงห์	เกาะเปริด	๔		/				ร.ร.วัดเขาคาหน่วย	๑๐๐	
๓๑๘	แหลมสิงห์	เกาะเปริด	๕		/				วัดเขาคาหน่วย	๓๐๐	
๓๑๙	แหลมสิงห์	คลองน้ำเค็ม	๑		/		/				
๓๒๐	แหลมสิงห์	คลองน้ำเค็ม	๒		/		/				
๓๒๑	แหลมสิงห์	คลองน้ำเค็ม	๓		/		/				
๓๒๒	แหลมสิงห์	คลองน้ำเค็ม	๔		/		/				
๓๒๓	แหลมสิงห์	คลองน้ำเค็ม	๕		/		/				
๓๒๔	แหลมสิงห์	คลองน้ำเค็ม	๖		/		/				
๓๒๕	แหลมสิงห์	บางกะไชย	๑					/	ร.ร.บ้านแหลมสิงห์, วัดเขาแหลมสิงห์, วนอุทยานเขาแหลมสิงห์	๙๐๐	
๓๒๖	แหลมสิงห์	บางกะไชย	๔					/	อบต.บางกะไชย, รพ.สต.บางกะไชย	๓๕๐	
๓๒๗	แหลมสิงห์	บางกะไชย	๘					/	ร.ร.วัดบางกะไชย, วัดบางกะไชย, วัดถนนมะม่วง	๔๐๐	
๓๒๘	แหลมสิงห์	บางกะไชย	๙					/	วัดอ่าวหมู	๓๐๐	
๓๒๙	แหลมสิงห์	ปากน้ำแหลมสิงห์	๒			/					
๓๓๐	แหลมสิงห์	พลั่ว	๑		/	/			ร.ร.บ้านน้ำตกพริ้ว	๕๐๐	ทต.พลั่ว
๓๓๑	แหลมสิงห์	พลั่ว	๒			/					
๓๓๒	แหลมสิงห์	พลั่ว	๓		/	/			ร.ร.บ้านน้ำตกพริ้ว	๑๕๐๐	ทต.พลั่ว
๓๓๓	แหลมสิงห์	พลั่ว	๔			/					
๓๓๔	แหลมสิงห์	พลั่ว	๕		/	/			วัดใหญ่พลั่ว	๕๐๐	ทต.พลั่ว
๓๓๕	แหลมสิงห์	พลั่ว	๖			/					



ที่	พื้นที่				ลักษณะความเสี่ยง				พื้นที่ปลอดภัย/พื้นที่เตรียมจัดตั้งศูนย์พักพิง เพื่อรองรับการอพยพ		
	ชื่ออำเภอ	ชื่อตำบล	หมู่ที่	ชุมชน (ไม่ใช่ชื่อหมู่บ้าน) เฉพาะพื้นที่ปกครองแบบชุมชน	น้ำท่วมซ้ำ	น้ำล้นตลิ่ง	น้ำท่วมฉับพลัน/น้ำป่าไหลหลาก	ดิน/โคลนถล่ม	ชื่อสถานที่	รองรับผู้อพยพได้ (คน)	หน่วยรับผิดชอบ
๓๓๖	แหลมสิงห์	พลี	๗			/					
๓๓๗	แหลมสิงห์	พลี	๘		/	/		วัดใหญ่พลี	๕๐๐	ทต.พลี	
๓๓๘	แหลมสิงห์	พลี	๙		/	/		รร.พลี	๓๐๐	ทต.พลี	
๓๓๙	แหลมสิงห์	พลี	๑๐		/	/					
๓๔๐	แหลมสิงห์	พลี	๑๑		/						
๓๔๑	แหลมสิงห์	พลี	๑๒		/	/	/				

รวม ๑๐ อำเภอ ๕๘ ตำบล ๓๔๑ หมู่บ้าน/ชุมชน

## บัญชีรายชื่อหมู่บ้านเสียงภัยดินถล่มของจังหวัดจันทบุรี

ลำดับ	อำเภอ/กิ่งอำเภอ	ตำบล	หมู่บ้าน	ระดับความเสี่ยง
๑	แก่งหางแมว	พวา	บ้านคลองครก	๓
๒	แก่งหางแมว	พวา	บ้านเนินจำปา	๓
๓	ขลุง	ซึ้ง	บ้านกงซีไร่	๑
๔	ขลุง	ซึ้ง	บ้านซึ้งบน	๑
๕	ขลุง	ซึ้ง	บ้านนาซือก	๑
๖	ขลุง	ซึ้ง	บ้านหนองห้าง	๑
๗	ขลุง	ซึ้ง	บ้านอิมั้ง	๑
๘	ขลุง	ตروقนอง	บ้านตروقนองกลาง	๑
๙	ขลุง	ตروقนอง	บ้านตروقนองบน	๑
๑๐	ขลุง	ตروقนอง	บ้านตروقโสน	๑
๑๑	ขลุง	ตะปอน	บ้านตะปอนใหญ่	๒
๑๒	ขลุง	บ่อเวฬุ	บ้านโชคดี	๒
๑๓	ขลุง	บ่อเวฬุ	บ้านสะพานหินบน	๓
๑๔	เขาคิชฌกูฏ	คลองพลู	บ้านคลองพลู	๑
๑๕	เขาคิชฌกูฏ	คลองพลู	บ้านทุ่งกบิล	๑
๑๖	เขาคิชฌกูฏ	จันทเขลม	บ้านคลองซีฟ	๑
๑๗	เขาคิชฌกูฏ	จันทเขลม	บ้านคลองใหญ่	๑
๑๘	เขาคิชฌกูฏ	จันทเขลม	บ้านจันทาแป๊ะ	๑
๑๙	เขาคิชฌกูฏ	จันทเขลม	บ้านจันทเขลม	๑
๒๐	เขาคิชฌกูฏ	ตะเคียนทอง	บ้านคลองกระสือ	๑
๒๑	เขาคิชฌกูฏ	ตะเคียนทอง	บ้านคลองไพบูลย์	๑
๒๒	เขาคิชฌกูฏ	ตะเคียนทอง	บ้านชำเคราะห์	๑
๒๓	เขาคิชฌกูฏ	ตะเคียนทอง	บ้านตะเคียนทอง	๑
๒๔	เขาคิชฌกูฏ	ตะเคียนทอง	บ้านลำพัง	๑
๒๕	เขาคิชฌกูฏ	พลวง	บ้านกระทิง	๑
๒๖	เขาคิชฌกูฏ	พลวง	บ้านคลองกระทิง	๑
๒๗	เขาคิชฌกูฏ	พลวง	บ้านคลองตะเคียน	๑
๒๘	เขาคิชฌกูฏ	พลวง	บ้านปากพลวง	๑
๒๙	เขาคิชฌกูฏ	พลวง	บ้านพลวง	๑

ลำดับ	อำเภอ/กิ่งอำเภอ	ตำบล	หมู่บ้าน	ระดับความเสี่ยง
๓๐	โป่งน้ำร้อน	คลองใหญ่	บ้านผักกาด	๓
๓๑	โป่งน้ำร้อน	ทับไทร	บ้านดงจิก	๓
๓๒	โป่งน้ำร้อน	ทับไทร	บ้านทุ่งกร่าง	๑
๓๓	โป่งน้ำร้อน	ทับไทร	บ้านพังอน	๓
๓๔	โป่งน้ำร้อน	ทับไทร	บ้านวังกระแพร	๒
๓๕	โป่งน้ำร้อน	โป่งน้ำร้อน	บ้านเครือหวาย	๓
๓๖	มะขาม	ฉมัน	บ้านฉมัน	๑
๓๗	มะขาม	ฉมัน	บ้านตะบกเตี้ย	๑
๓๘	มะขาม	ฉมัน	บ้านทุ่งเพล	๑
๓๙	มะขาม	ฉมัน	บ้านพญาบน	๑
๔๐	มะขาม	ฉมัน	บ้านสระโอง	๑
๔๑	มะขาม	วังแซ้ม	บ้านแกลง	๑
๔๒	มะขาม	วังแซ้ม	บ้านทุ่งตลาด	๑
๔๓	เมืองจันทบุรี	พลับพลา	บ้านโป่งล่าง	๒
๔๔	เมืองจันทบุรี	หนองบัว	บ้านเสม็ดงาม	๑
๔๕	เมืองจันทบุรี	คลองนารายณ์	บ้านตีนเขา	๑
๔๖	เมืองจันทบุรี	พลับพลา	บ้านแถวคลอง	๑
๔๗	เมืองจันทบุรี	พลับพลา	บ้านทุ่งวานเหลือง	๑
๔๘	สอยดาว	ทรายขาว	บ้านซับตาพูด	๑
๔๙	สอยดาว	ทรายขาว	บ้านดอนงน	๓
๕๐	สอยดาว	ทรายขาว	บ้านตามูล	๒
๕๑	สอยดาว	ทรายขาว	บ้านตามูล	๑
๕๒	สอยดาว	ทรายขาว	บ้านไทรแก้ว	๑
๕๓	สอยดาว	ทรายขาว	บ้านนากระชาย	๑
๕๔	สอยดาว	ทรายขาว	บ้านปะตงล่าง	๑
๕๕	สอยดาว	ทรายขาว	บ้านสอยดาว	๑
๕๖	แหลมสิงห์	พลี	บ้านแถวคลอง	๒
<b>สรุปรวม</b>	<b>๘ อำเภอ</b>	<b>๑๙ ตำบล</b>	<b>๕๖ หมู่บ้าน</b>	<b>-</b>

ระดับความเสี่ยง ๑ หมู่บ้านที่ได้รับผลกระทบจากดินถล่ม จำนวน ๔๒ หมู่บ้าน

ระดับความเสี่ยง ๒ หมู่บ้านที่ได้รับผลกระทบจากน้ำป่าไหลหลาก จำนวน ๖ หมู่บ้าน

ระดับความเสี่ยง ๓ หมู่บ้านที่ได้รับผลกระทบจากน้ำท่วม จำนวน ๘ หมู่บ้าน

ข้อมูลพื้นที่ภัยแล้งซ้ำซาก จ.จันทบุรี พ.ศ. ๒๕๕๖ - ๒๕๖๔

หมู่ที่	สถานที่			จำนวนครั้ง								
	บ้าน	ตำบล	อำเภอ	ปี ๕๖	ปี ๕๗	ปี ๕๘	ปี ๕๙	ปี ๖๐	ปี ๖๑	ปี ๖๒	ปี ๖๓	ปี ๖๔
๑	บ้านหนองคล้า	แสลง	เมืองจันทบุรี	๑	๑	๑	๑	-	-	-	-	-
๒	บ้านเนินท้ายวัด	แสลง	เมืองจันทบุรี	๑	๑	๑	๑	-	-	-	-	-
๓	บ้านหนองตะเคียนเต่า	แสลง	เมืองจันทบุรี	๑	๑	๑	๑	-	-	-	-	-
๔	บ้านหนองตะโกรม	แสลง	เมืองจันทบุรี	๑	๑	๑	๑	-	-	-	-	-
๕	บ้านคลองขวาง	แสลง	เมืองจันทบุรี	๑	๑	๑	๑	-	-	-	-	-
๖	บ้านชำโสม	แสลง	เมืองจันทบุรี	๑	๑	๑	๑	-	-	-	-	-
๗	บ้านแก้ว	แสลง	เมืองจันทบุรี	๑	๑	๑	๑	-	-	-	-	-
๘	บ้านเขากระแจะ	แสลง	เมืองจันทบุรี	๑	๑	๑	๑	-	-	-	-	-
๙	บ้านคลองขวาง	แสลง	เมืองจันทบุรี	๑	๑	๑	๑	-	-	-	-	-
๑๐	บ้านเขาดานาก	แสลง	เมืองจันทบุรี	๑	๑	๑	๑	-	-	-	-	-
๑	บ้านเกาะพลอง	หนองบัว	เมืองจันทบุรี	๑	๑	๑	๑	-	-	-	-	-
๒	บ้านปลายเนิน	หนองบัว	เมืองจันทบุรี	๑	๑	๑	๑	-	-	-	-	-
๘	บ้านเนินโพธิ์บน	หนองบัว	เมืองจันทบุรี	๑	๑	๑	๑	-	-	-	-	-
๙	บ้านเนินโพธิ์ล่าง	หนองบัว	เมืองจันทบุรี	๑	๑	๑	๑	-	-	-	-	-
๑๐	บ้านเสม็ดงาม	หนองบัว	เมืองจันทบุรี	๑	๑	๑	๑	-	-	-	-	-
๑๑	บ้านเสม็ดงาม	หนองบัว	เมืองจันทบุรี	๑	๑	๑	๑	-	-	-	-	-
๑	บ้านแหวดคลอง	พลับพลา	เมืองจันทบุรี	๑	๒	๑	๑	-	-	-	-	-
๒	บ้านทุ่งวานเหลียง	พลับพลา	เมืองจันทบุรี	๑	๒	๑	๑	-	-	-	-	-
๓	บ้านตรอกกะทิ	พลับพลา	เมืองจันทบุรี	๑	๒	๑	๑	-	-	-	-	-
๔	บ้านโป่งล่าง	พลับพลา	เมืองจันทบุรี	๑	๒	๑	๑	-	-	-	-	-
๕	บ้านบ่อลึก	พลับพลา	เมืองจันทบุรี	๑	๒	๑	๑	-	-	-	-	-
๖	บ้านเนินเห็ด	พลับพลา	เมืองจันทบุรี	๑	๒	๑	๑	-	-	-	-	-
๗	บ้านพลับพลา	พลับพลา	เมืองจันทบุรี	๑	๒	๑	๑	-	-	-	-	-
๘	บ้านพลับพลา	พลับพลา	เมืองจันทบุรี	๑	๒	๑	๑	-	-	-	-	-
๙	บ้านพลับพลา	พลับพลา	เมืองจันทบุรี	๑	๒	๑	๑	-	-	-	-	-
๑๐	บ้านดาวเรือง	พลับพลา	เมืองจันทบุรี	๑	๒	๑	๑	-	-	-	-	-
๑๑	บ้านเกาะรงค์	พลับพลา	เมืองจันทบุรี	๑	๑	๑	๑	-	-	-	-	-
๑๒	บ้านหนองทองกลาง	พลับพลา	เมืองจันทบุรี	๑	๑	๑	๑	-	-	-	-	-
๑๓	บ้านลาว	พลับพลา	เมืองจันทบุรี	๑	๑	๑	๑	-	-	-	-	-
๑	บ้านหนองระหาน	บ่อ	ขลุง	๑	๑	๑	๑	-	-	-	-	-
๓	บ้านบ่อบน	บ่อ	ขลุง	๑	๑	๑	๑	-	-	-	-	-
๕	บ้านหัวนา	บ่อ	ขลุง	๑	๑	๑	๑	-	-	-	-	-
๗	บ้านท่าสอน	บ่อ	ขลุง	๑	๑	๑	๑	-	-	-	-	-
๘	บ้านวังสรรพรส	บ่อ	ขลุง	๑	๑	๑	๑	-	-	-	-	-
๙	บ้านหวัค	บ่อ	ขลุง	๑	๑	๑	๑	-	-	-	-	-
๑๐	บ้านบ่อเจริญ	บ่อ	ขลุง	๑	๑	๑	๑	-	-	-	-	-
๒	บ้านคานรูด	เกวียนหัก	ขลุง	-	๑	๑	๑	-	-	-	-	-
๖	บ้านเกวียนหัก	เกวียนหัก	ขลุง	-	๑	๑	๑	-	-	-	-	-
๗	บ้านเกวียนหัก	เกวียนหัก	ขลุง	-	๑	๑	๑	-	-	-	-	-
๘	บ้านน้ำคู	เกวียนหัก	ขลุง	-	๑	๑	๑	-	-	-	-	-
๙	บ้านแหวดคลอง	เกวียนหัก	ขลุง	-	๑	๑	๑	-	-	-	-	-
๑๐	บ้านหัวอ่าง	เกวียนหัก	ขลุง	-	๑	๑	๑	-	-	-	-	-
๑	บ้านตะปอนใหญ่	ตะปอน	ขลุง	-	๑	๑	๑	-	-	-	-	-
๒	บ้านตะปอนใหญ่	ตะปอน	ขลุง	-	๑	๑	๑	-	-	-	-	-
๓	บ้านตะปอนน้อย	ตะปอน	ขลุง	-	๑	๑	๑	-	-	-	-	-
๔	บ้านหนองเสม็ด	ตะปอน	ขลุง	-	๑	๑	๑	-	-	-	-	-
๕	บ้านหนองเสม็ด	ตะปอน	ขลุง	-	๑	๑	๑	-	-	-	-	-
๖	บ้านไร่วรรณ	ตะปอน	ขลุง	-	๑	๑	๑	-	-	-	-	-
๑	บ้านเกาะจิก	บางชัน	ขลุง	๑	๑	๑	๑	-	-	-	-	-
๒	บ้านปากน้ำเวฬุ	บางชัน	ขลุง	๑	๑	๑	๑	-	-	-	-	-
๓	บ้านอิเทพ	บางชัน	ขลุง	๑	๑	๑	๑	-	-	-	-	-

สถานที่				จำนวนครั้ง								
หมู่ที่	บ้าน	ตำบล	อำเภอ	ปี ๕๖	ปี ๕๗	ปี ๕๘	ปี ๕๙	ปี ๖๐	ปี ๖๑	ปี ๖๒	ปี ๖๓	ปี ๖๔
๔	บ้านท่าเขาหย่าง	บางขัน	ขลุง	๑	๑	๑	๑	-	-	-	-	-
๕	บ้านนาถุ้ง	บางขัน	ขลุง	๑	๑	๑	๑	-	-	-	-	-
๖	บ้านสี่สำเทียน	บางขัน	ขลุง	๑	๑	๑	๑	-	-	-	-	-
๖	บ้านซึ้งล่าง	วันยาว	ขลุง	-	๑	๑	๑	-	-	-	-	-
๗	บ้านอี่แวง	วันยาว	ขลุง	-	๑	๑	๑	-	-	-	-	-
๑	บ้านซึ้งบน	ซึ้ง	ขลุง	๑	๑	๑	-	-	-	-	-	-
๒	บ้านนาซอก	ซึ้ง	ขลุง	๑	๑	-	๑	-	-	-	-	-
๓	บ้านซึ้งบน	ซึ้ง	ขลุง	๑	๑	๑	๑	-	-	-	-	-
๔	บ้านซึ้งบน	ซึ้ง	ขลุง	๑	๑	๑	๑	-	-	-	-	-
๕	บ้านกงซีไร่	ซึ้ง	ขลุง	๑	๑	๑	-	-	-	-	-	-
๗	บ้านอี่ม้ง	ซึ้ง	ขลุง	๑	๑	๑	๑	-	-	-	-	-
๘	บ้านอี่ม้ง	ซึ้ง	ขลุง	๑	๑	๑	๑	-	-	-	-	-
๙	บ้านอี่ม้ง	ซึ้ง	ขลุง	๑	๑	๑	๑	-	-	-	-	-
๑๐	บ้านช่างข้าม	ซึ้ง	ขลุง	๑	๑	๑	-	-	-	-	-	-
๑	บ้านตรอกเพาะ	มาบไพ	ขลุง	๑	๑	๑	๑	-	-	-	-	-
๒	บ้านมาบไพ	มาบไพ	ขลุง	๑	๑	๑	๑	-	-	-	-	-
๓	บ้านมาบไพ	มาบไพ	ขลุง	๑	๑	๑	๑	-	-	-	-	-
๔	บ้านเขาอ่าง	มาบไพ	ขลุง	๑	๑	๑	๑	-	-	-	-	-
๕	บ้านมะกอก	มาบไพ	ขลุง	๑	๑	๑	๑	-	-	-	-	-
๖	บ้านเนินแหวน	มาบไพ	ขลุง	๑	๑	๑	๑	-	-	-	-	-
๑	บ้านสะไทย	วังสรรพรส	ขลุง	๑	๑	๑	๑	-	-	-	-	-
๒	บ้านจังกิ้น	วังสรรพรส	ขลุง	๑	๑	๑	๑	-	-	-	-	-
๓	บ้านต้นหาร	วังสรรพรส	ขลุง	-	๑	๑	๑	-	-	-	-	-
๔	บ้านดอน	วังสรรพรส	ขลุง	๑	๑	๑	๑	-	-	-	-	-
๗	บ้านหนองบัว	วังสรรพรส	ขลุง	๑	๑	๑	๑	-	-	-	-	-
๙	บ้านตลกปก	วังสรรพรส	ขลุง	๑	๑	๑	-	-	-	-	-	-
๑	บ้านตรอกโสน	ตรอกนอง	ขลุง	๑	๑	๑	-	-	-	-	-	-
๓	บ้านตรอกนองกลาง	ตรอกนอง	ขลุง	๑	๑	๑	๑	-	-	-	-	-
๖	บ้านคลองซา	ตรอกนอง	ขลุง	๑	๑	๑	๑	-	-	-	-	-
๑	บ้านตลกซี	ตลกพรหม	ขลุง	๑	๑	๑	๑	-	-	-	-	-
๓	บ้านสะตอ้อย	ตลกพรหม	ขลุง	๑	๑	๑	-	-	-	-	-	-
๗	บ้านปงซี	ตลกพรหม	ขลุง	๑	๑	๑	๑	-	-	-	-	-
๘	บ้านวันทอง	ตลกพรหม	ขลุง	๑	๑	๑	๑	-	-	-	-	-
๙	บ้านลำอ่อน	ตลกพรหม	ขลุง	๑	๑	๑	-	-	-	-	-	-
๑	บ้านบ่อเวฬุ	บ่อเวฬุ	ขลุง	๑	๑	๑	๑	-	-	-	-	-
๒	บ้านบ่อเวฬุ	บ่อเวฬุ	ขลุง	๑	๑	๑	๑	-	-	-	-	-
๓	บ้านสะพานหินบน	บ่อเวฬุ	ขลุง	๑	๑	๑	๑	-	-	-	-	-
๔	บ้านโคคดี	บ่อเวฬุ	ขลุง	๑	๑	-	๑	-	-	-	-	-
๕	บ้านสะพานหินล่าง	บ่อเวฬุ	ขลุง	๑	๑	๑	๑	-	-	-	-	-
๗	บ้านเขาทอง	บ่อเวฬุ	ขลุง	๑	๑	๑	๑	-	-	-	-	-
๑	บ้านเขาวัว	เขาวัว	ท่าใหม่	๑	๑	๑	๑	-	-	-	-	-
๒	บ้านตัวล้ง	เขาวัว	ท่าใหม่	๑	๑	๑	๑	-	-	-	-	-
๓	บ้านหินดาษ	เขาวัว	ท่าใหม่	๑	๑	๑	๑	-	-	-	-	-
๔	บ้านเนินสูง	เขาวัว	ท่าใหม่	๑	๑	๑	๑	-	-	-	-	-
๘	บ้านหนองปรือ	เขาวัว	ท่าใหม่	๑	๑	๑	๑	-	-	-	-	-
๑	บ้านโป่งกวาง	เขาบายศรี	ท่าใหม่	๑	๑	๑	๑	-	-	-	๑	-
๒	บ้านไร่ป่า	เขาบายศรี	ท่าใหม่	๑	๑	๑	๑	-	-	-	-	-
๖	บ้านหนองฉวี	เขาบายศรี	ท่าใหม่	๑	๑	๑	๑	-	-	-	๑	-
๗	บ้านหนองฉวี	เขาบายศรี	ท่าใหม่	๑	๑	๑	๑	-	-	-	-	-
๘	บ้านหนองบัว	เขาบายศรี	ท่าใหม่	๑	๑	๑	๑	-	-	-	๑	-
๙	บ้านคลองกะพง	เขาบายศรี	ท่าใหม่	๑	๑	๑	๑	-	-	-	๑	-
๑๐	บ้านยางระหง	เขาบายศรี	ท่าใหม่	๑	๑	๑	๑	-	-	-	-	-
๑๑	บ้านมาบโอน	เขาบายศรี	ท่าใหม่	๑	๑	๑	๑	-	-	-	-	-

สถานที่				จำนวนครั้ง								
หมู่ที่	บ้าน	ตำบล	อำเภอ	ปี ๕๖	ปี ๕๗	ปี ๕๘	ปี ๕๙	ปี ๖๐	ปี ๖๑	ปี ๖๒	ปี ๖๓	ปี ๖๔
๑๒	บ้านเขาสุกิม	เขายายศรี	ท่าใหม่	๑	๑	๑	๑	-	-	-	-	-
๓	บ้านแฉก	สองพี่น้อง	ท่าใหม่	๑	๑	๑	๑	-	-	-	๑	-
๔	บ้านเขาน้อย	สองพี่น้อง	ท่าใหม่	๑	๑	๑	๑	-	-	-	๑	-
๕	บ้านสามผาน	สองพี่น้อง	ท่าใหม่	๑	๑	๑	๑	-	-	-	๑	-
๖	บ้านข้ามะปริง	สองพี่น้อง	ท่าใหม่	๑	๑	๑	๑	-	-	-	๑	-
๗	บ้านหนองป่าหมาก	สองพี่น้อง	ท่าใหม่	๑	๑	๑	๑	-	-	-	๑	-
๙	บ้านวังควัน	สองพี่น้อง	ท่าใหม่	๑	๑	๑	๑	-	-	-	๑	-
๑๐	บ้านหนองหงษ์	สองพี่น้อง	ท่าใหม่	๑	๑	๑	๑	-	-	-	๑	-
๑๑	บ้านหนองเสม็ด	สองพี่น้อง	ท่าใหม่	๑	๑	๑	๑	-	-	-	๑	-
๑๒	บ้านข้าปลาไหล	สองพี่น้อง	ท่าใหม่	๑	๑	๑	๑	-	-	-	๑	-
๑๓	บ้านวังเวียน	สองพี่น้อง	ท่าใหม่	๑	๑	๑	๑	-	-	-	๑	-
๑๔	บ้านหนองหงษ์	สองพี่น้อง	ท่าใหม่	๑	๑	-	๑	-	-	-	๑	-
๑	บ้านน้ำโจน	ทุ่งเบญจา	ท่าใหม่	-	๑	๑	๑	-	-	-	๑	-
๒	บ้านปากคลองสำหนด	ทุ่งเบญจา	ท่าใหม่	-	๑	๑	๑	-	-	-	๑	-
๓	บ้านหนองคล้า	ทุ่งเบญจา	ท่าใหม่	๑	๑	๑	๑	-	-	-	-	-
๔	บ้านสามหนาด	ทุ่งเบญจา	ท่าใหม่	๑	๑	๑	๑	-	-	-	๑	-
๕	บ้านสะพานเล็ก	ทุ่งเบญจา	ท่าใหม่	๑	๑	๑	๑	-	-	-	๑	-
๖	บ้านเนินพุนศิลป์	ทุ่งเบญจา	ท่าใหม่	๑	๑	๑	๑	-	-	-	๑	-
๗	บ้านเนินดินแดง	ทุ่งเบญจา	ท่าใหม่	๑	๑	๑	๑	-	-	-	๑	-
๘	บ้านเขาลูกช้าง	ทุ่งเบญจา	ท่าใหม่	๑	๑	๑	๑	-	-	-	๑	-
๙	บ้านหนองระมาน	ทุ่งเบญจา	ท่าใหม่	๑	๑	๑	๑	-	-	-	๑	-
๑๐	บ้านเขายายเปรี๊ยะ	ทุ่งเบญจา	ท่าใหม่	-	๑	๑	๑	-	-	-	๑	-
๑๑	บ้านน้ำใส	ทุ่งเบญจา	ท่าใหม่	๑	๑	๑	๑	-	-	-	๑	-
๑๒	บ้านทุ่งใหญ่	ทุ่งเบญจา	ท่าใหม่	-	๑	๑	๑	-	-	-	๑	-
๑๓	บ้านนาบัว	ทุ่งเบญจา	ท่าใหม่	๑	๑	๑	๑	-	-	-	๑	-
๑๔	บ้านบึงบอน	ทุ่งเบญจา	ท่าใหม่	๑	๑	๑	๑	-	-	-	๑	-
๑	บ้านหนองหอย	รำพัน	ท่าใหม่	-	๑	๑	-	-	-	-	๑	-
๒	บ้านเตาหม้อ	รำพัน	ท่าใหม่	-	๑	๑	-	-	-	-	๑	-
๓	บ้านท่าศาลา	รำพัน	ท่าใหม่	-	๑	๑	-	-	-	-	๑	-
๔	บ้านทุ่งสน	รำพัน	ท่าใหม่	๑	๑	๑	๑	-	-	-	๑	-
๕	บ้านรำพัน	รำพัน	ท่าใหม่	๑	๑	๑	-	-	-	-	๑	-
๖	บ้านต้นเลียบ	รำพัน	ท่าใหม่	๑	๑	๑	-	-	-	-	๑	-
๗	บ้านสองห้อง	รำพัน	ท่าใหม่	๑	๑	๑	๑	-	-	-	๑	-
๘	บ้านไร่เก่า	รำพัน	ท่าใหม่	๑	๑	๑	๑	-	-	-	๑	-
๙	บ้านหนองท้ายเรือ	รำพัน	ท่าใหม่	๑	๑	๑	-	-	-	-	-	-
๑๐	บ้านโป่งมะม่วงหวาน	รำพัน	ท่าใหม่	๑	๑	๑	๑	-	-	-	๑	-
๑	บ้านโขมงล่าง	โขมง	ท่าใหม่	๑	๑	๑	๑	-	-	-	๑	-
๒	บ้านโขมงบน	โขมง	ท่าใหม่	๑	๑	๑	๑	-	-	-	๑	-
๓	บ้านพงผลว	โขมง	ท่าใหม่	๑	๑	๑	๑	-	-	-	๑	-
๔	บ้านบนเนิน	โขมง	ท่าใหม่	๑	๑	๑	๑	-	-	-	๑	-
๕	บ้านเสม็ดโพธิ์ศรี	โขมง	ท่าใหม่	๑	๑	๑	๑	-	-	-	๑	-
๖	บ้านเกาะขวาง	โขมง	ท่าใหม่	๑	๑	๑	๑	-	-	-	๑	-
๓	บ้านเนินประดู่	คลองขุด	ท่าใหม่	-	๑	๑	๑	-	-	-	๑	-
๗	บ้านคู้กะเบน	คลองขุด	ท่าใหม่	-	๑	๑	๑	-	-	-	๑	-
๙	บ้านคลองขุด	คลองขุด	ท่าใหม่	-	-	๑	๑	-	-	-	๑	-
๑	บ้านตะพง	เขาแก้ว	ท่าใหม่	๑	-	-	๑	-	-	-	๑	-
๗	บ้านคลองเหล็กบน	เขาแก้ว	ท่าใหม่	๑	-	-	๑	-	-	-	๑	-
๘	บ้านตาเลียว	เขาแก้ว	ท่าใหม่	๑	-	-	๑	-	-	-	๑	-
๑	บ้านทับไทร	ทับไทร	โป่งน้ำร้อน	๑	๑	๑	๑	-	-	-	๑	-
๒	บ้านวังกระแพร	ทับไทร	โป่งน้ำร้อน	๑	๑	๑	๑	-	-	-	๑	-
๓	บ้านพังงอน	ทับไทร	โป่งน้ำร้อน	๑	๑	๑	๑	-	-	-	๑	-
๔	บ้านทุ่งกว้าง	ทับไทร	โป่งน้ำร้อน	๑	๑	๑	๑	-	-	-	๑	-
๕	บ้านดงจิก	ทับไทร	โป่งน้ำร้อน	๑	๑	๑	๑	-	-	-	๑	-

สถานที่				จำนวนครั้ง								
หมู่ที่	บ้าน	ตำบล	อำเภอ	ปี ๕๖	ปี ๕๗	ปี ๕๘	ปี ๕๙	ปี ๖๐	ปี ๖๑	ปี ๖๒	ปี ๖๓	ปี ๖๔
๖	บ้านมาบคล้า	ทับไทร	โป่งน้ำร้อน	๑	๑	๑	๑	-	-	-	๑	-
๗	บ้านทุ่งม่วง	ทับไทร	โป่งน้ำร้อน	๑	๑	๑	๑	-	-	-	๑	-
๘	บ้านซอย ๑๔	ทับไทร	โป่งน้ำร้อน	๑	๑	๑	๑	-	-	-	๑	-
๙	บ้านเขากล้าสาริกา	ทับไทร	โป่งน้ำร้อน	๑	๑	๑	๑	-	-	-	๑	-
๑	บ้านคลองตาก	โป่งน้ำร้อน	โป่งน้ำร้อน	๑	๑	๑	๑	-	-	-	๑	-
๒	บ้านพญากำพูช	โป่งน้ำร้อน	โป่งน้ำร้อน	๑	๑	๑	๑	-	-	-	๑	-
๓	บ้านสามสิบ	โป่งน้ำร้อน	โป่งน้ำร้อน	๑	๑	๑	๑	-	-	-	๑	-
๔	บ้านใหม่	โป่งน้ำร้อน	โป่งน้ำร้อน	๑	๑	๑	๑	-	-	-	๑	-
๕	บ้านเขาหอม	โป่งน้ำร้อน	โป่งน้ำร้อน	๑	๑	๑	๑	-	-	-	๑	-
๖	บ้านโป่งน้ำร้อน	โป่งน้ำร้อน	โป่งน้ำร้อน	๑	๑	๑	๑	-	-	-	๑	-
๗	บ้านคลองขนุน	โป่งน้ำร้อน	โป่งน้ำร้อน	๑	๑	๑	๑	-	-	-	๑	-
๘	บ้านเครือหวาย	โป่งน้ำร้อน	โป่งน้ำร้อน	๑	๑	๑	๑	-	-	-	๑	-
๙	บ้านทรัพย์ประเมิน	โป่งน้ำร้อน	โป่งน้ำร้อน	๑	๑	๑	๑	-	-	-	๑	-
๑๐	บ้านวังกระทิง	โป่งน้ำร้อน	โป่งน้ำร้อน	๑	๑	๑	๑	-	-	-	๑	-
๑๑	บ้านสันติพัฒนา	โป่งน้ำร้อน	โป่งน้ำร้อน	๑	๑	๑	๑	-	-	-	๑	-
๑๒	บ้านเขาตะแบก	โป่งน้ำร้อน	โป่งน้ำร้อน	๑	๑	๑	๑	-	-	-	๑	-
๑๓	บ้านเขาหักพัฒนา	โป่งน้ำร้อน	โป่งน้ำร้อน	๑	๑	๑	๑	-	-	-	๑	-
๑	บ้านโพธิ์	หนองตาก	โป่งน้ำร้อน	๑	๑	๑	๑	-	-	-	๑	-
๒	บ้านจางวาง	หนองตาก	โป่งน้ำร้อน	๑	๑	๑	๑	-	-	-	๑	-
๓	บ้านนาสนาดก	หนองตาก	โป่งน้ำร้อน	๑	๑	๑	๑	-	-	-	๑	-
๔	บ้านคลองบอน	หนองตาก	โป่งน้ำร้อน	๑	๑	๑	๑	-	-	-	๑	-
๕	บ้านซำตามา	หนองตาก	โป่งน้ำร้อน	๑	๑	๑	๑	-	-	-	๑	-
๖	บ้านแปลง	หนองตาก	โป่งน้ำร้อน	๑	๑	๑	๑	-	-	-	๑	-
๗	บ้านคลองคต	หนองตาก	โป่งน้ำร้อน	๑	๑	๑	๑	-	-	-	๑	-
๘	บ้านคลองเร็ว	หนองตาก	โป่งน้ำร้อน	๑	๑	๑	๑	-	-	-	๑	-
๙	บ้านแสมด	หนองตาก	โป่งน้ำร้อน	๑	๑	๑	๑	-	-	-	๑	-
๑๐	บ้านซำมมงคล	หนองตาก	โป่งน้ำร้อน	๑	๑	๑	๑	-	-	-	๑	-
๑	บ้านเนินดินแดง	เทพนิมิต	โป่งน้ำร้อน	๑	๑	๑	๑	-	-	-	๑	-
๒	บ้านเทพนิมิต	เทพนิมิต	โป่งน้ำร้อน	๑	๑	๑	๑	-	-	-	๑	-
๓	บ้านบึงขันธ์กลาง	เทพนิมิต	โป่งน้ำร้อน	๑	๑	๑	๑	-	-	-	๑	-
๔	บ้านแหลม	เทพนิมิต	โป่งน้ำร้อน	๑	๑	๑	๑	-	-	-	๑	-
๕	บ้านบึงขันธ์ล่าง	เทพนิมิต	โป่งน้ำร้อน	๑	๑	๑	๑	-	-	-	๑	-
๖	บ้านบึงขันธ์บน	เทพนิมิต	โป่งน้ำร้อน	๑	๑	๑	๑	-	-	-	๑	-
๗	บ้านหนองกก	เทพนิมิต	โป่งน้ำร้อน	๑	๑	๑	๑	-	-	-	๑	-
๘	บ้านแหลมใหม่	เทพนิมิต	โป่งน้ำร้อน	๑	๑	๑	๑	-	-	-	๑	-
๑	บ้านหนองบอน	คลองใหญ่	โป่งน้ำร้อน	๑	๑	๑	๑	-	-	-	๑	-
๒	บ้านเสียมจับ	คลองใหญ่	โป่งน้ำร้อน	๑	๑	๑	๑	-	-	-	๑	-
๓	บ้านผักกาด	คลองใหญ่	โป่งน้ำร้อน	๑	๑	๑	๑	-	-	-	๑	-
๔	บ้านคลองใหญ่	คลองใหญ่	โป่งน้ำร้อน	๑	๑	๑	๑	-	-	-	๑	-
๕	บ้านป่าวิล	คลองใหญ่	โป่งน้ำร้อน	๑	๑	๑	๑	-	-	-	๑	-
๖	บ้านมะรุม	คลองใหญ่	โป่งน้ำร้อน	๑	๑	๑	๑	-	-	-	๑	-
๗	บ้านนา	คลองใหญ่	โป่งน้ำร้อน	๑	๑	๑	๑	-	-	-	๑	-
๑	บ้านมะขาม	มะขาม	มะขาม	๑	๑	๑	๑	-	-	-	-	-
๒	บ้านทุ่งดินเหนียว	มะขาม	มะขาม	๑	๑	๑	๑	-	-	-	-	-
๓	บ้านหนองอ้อ	มะขาม	มะขาม	๑	๑	๑	๑	-	-	-	-	-
๔	บ้านท่าหลวงล่าง	มะขาม	มะขาม	๑	๑	๑	๑	-	-	-	-	-
๕	บ้านท่าหลวงล่าง	มะขาม	มะขาม	๑	๑	๑	๑	-	-	-	-	-
๖	บ้านเกาะसान	มะขาม	มะขาม	๑	๑	๑	๑	-	-	-	-	-
๗	บ้านวังจะอ้าย	มะขาม	มะขาม	๑	๑	๑	๑	-	-	-	-	-
๘	บ้านพญาล่าง	มะขาม	มะขาม	๑	๑	๑	๑	-	-	-	-	-
๙	บ้านหนองอ้อล่าง	มะขาม	มะขาม	๑	๑	๑	๑	-	-	-	-	-
๑๐	บ้านท่าระม้าบน	มะขาม	มะขาม	๑	๑	๑	๑	-	-	-	-	-
๑	บ้านสองขนาน	ท่าหลวง	มะขาม	๑	๑	๑	๑	-	-	-	-	-

สถานที่				จำนวนครั้ง								
หมู่ที่	บ้าน	ตำบล	อำเภอ	ปี ๕๖	ปี ๕๗	ปี ๕๘	ปี ๕๙	ปี ๖๐	ปี ๖๑	ปี ๖๒	ปี ๖๓	ปี ๖๔
๒	บ้านน้ำรัก	ท่าหลวง	มะขาม	๑	๑	๑	๑	-	-	-	-	-
๓	บ้านสันตอ	ท่าหลวง	มะขาม	๑	๑	๑	๑	-	-	-	-	-
๔	บ้านท่าหลวงบน	ท่าหลวง	มะขาม	๑	๑	๑	๑	-	-	-	-	-
๕	บ้านท่าหลวงบน	ท่าหลวง	มะขาม	๑	๑	๑	๑	-	-	-	-	-
๖	บ้านท่าหลวงบน	ท่าหลวง	มะขาม	๑	๑	๑	๑	-	-	-	-	-
๗	บ้านท่าระมา	ท่าหลวง	มะขาม	๑	๑	๑	๑	-	-	-	-	-
๘	บ้านทุ่งไหนด	ท่าหลวง	มะขาม	๑	๑	๑	๑	-	-	-	-	-
๑	บ้านทุ่งบอน	ป่าดง	มะขาม	๑	๑	๑	๑	-	-	-	-	-
๒	บ้านคลองเวฬุ	ป่าดง	มะขาม	๑	๑	๑	๑	-	-	-	-	-
๓	บ้านมะทาย	ป่าดง	มะขาม	๑	๑	๑	๑	-	-	-	-	-
๔	บ้านนาไทร	ป่าดง	มะขาม	๑	๑	๑	๑	-	-	-	-	-
๕	บ้านหนองสลด	ป่าดง	มะขาม	๑	๑	๑	๑	-	-	-	-	-
๖	บ้านพันนคร	ป่าดง	มะขาม	๑	๑	๑	๑	-	-	-	-	-
๗	บ้านโป่งโรงเข็น	ป่าดง	มะขาม	๑	๑	๑	๑	-	-	-	-	-
๘	บ้านหินลาด	ป่าดง	มะขาม	๑	๑	๑	๑	-	-	-	-	-
๙	บ้านคลองขวางพัฒนา	ป่าดง	มะขาม	๑	๑	๑	๑	-	-	-	-	-
๑๐	บ้านทุ่งด่าน	ป่าดง	มะขาม	๑	๑	๑	๑	-	-	-	-	-
๑๑	บ้านออกพกพัฒนา	ป่าดง	มะขาม	๑	๑	๑	๑	-	-	-	-	-
๑๒	บ้านคลองเวฬุ	ป่าดง	มะขาม	๑	๑	๑	๑	-	-	-	-	-
๑	บ้านแดงเม	วังแซ้ม	มะขาม	๑	๑	๑	๑	-	-	-	-	-
๒	บ้านวังแซ้ม	วังแซ้ม	มะขาม	๑	๑	๑	๑	-	-	-	-	-
๓	บ้านพญาบน	วังแซ้ม	มะขาม	๑	๑	๑	๑	-	-	-	-	-
๔	บ้านขนุน	วังแซ้ม	มะขาม	๑	๑	๑	๑	-	-	-	-	-
๕	บ้านขนุน	วังแซ้ม	มะขาม	๑	๑	๑	๑	-	-	-	-	-
๖	บ้านขนุน	วังแซ้ม	มะขาม	๑	๑	๑	๑	-	-	-	-	-
๗	บ้านปึก	วังแซ้ม	มะขาม	๑	๑	๑	๑	-	-	-	-	-
๘	บ้านแดงเม	วังแซ้ม	มะขาม	๑	๑	๑	๑	-	-	-	-	-
๙	บ้านทุ่งตลาด	วังแซ้ม	มะขาม	๑	๑	๑	๑	-	-	-	-	-
๑๐	บ้านแก่ง	วังแซ้ม	มะขาม	๑	๑	๑	๑	-	-	-	-	-
๑๑	บ้านพญาล่าง	วังแซ้ม	มะขาม	๑	๑	๑	๑	-	-	-	-	-
๑๒	บ้านวังแซ้ม	วังแซ้ม	มะขาม	๑	๑	๑	๑	-	-	-	-	-
๑	บ้านพญาบน	ฉมัน	มะขาม	๑	๑	๑	๑	-	-	-	-	-
๒	บ้านฉมัน	ฉมัน	มะขาม	๑	๑	๑	๑	-	-	-	-	-
๓	บ้านฉมัน	ฉมัน	มะขาม	๑	๑	๑	๑	-	-	-	-	-
๔	บ้านคลองโป่ง	ฉมัน	มะขาม	๑	๑	๑	๑	-	-	-	-	-
๕	บ้านดิ่งชัน	ฉมัน	มะขาม	๑	๑	๑	๑	-	-	-	-	-
๖	บ้านคลองปรือ	ฉมัน	มะขาม	๑	๑	๑	๑	-	-	-	-	-
๗	บ้านตะบกเตี้ย	ฉมัน	มะขาม	๑	๑	๑	๑	-	-	-	-	-
๘	บ้านทุ่งเพล	ฉมัน	มะขาม	๑	๑	๑	๑	-	-	-	-	-
๙	บ้านสระไถ่	ฉมัน	มะขาม	๑	๑	๑	๑	-	-	-	-	-
๑	บ้านอ่างบน	อ่างศิรี	มะขาม	๑	๑	๑	๑	-	-	-	-	-
๒	บ้านสวนแสงทอง	อ่างศิรี	มะขาม	๑	๑	๑	๑	-	-	-	-	-
๓	บ้านอ่างกลาง	อ่างศิรี	มะขาม	๑	๑	๑	๑	-	-	-	-	-
๔	บ้านวังดาด	อ่างศิรี	มะขาม	๑	๑	๑	๑	-	-	-	-	-
๕	บ้านอ่างล่าง	อ่างศิรี	มะขาม	๑	๑	๑	๑	-	-	-	-	-
๖	บ้านออกหนัก	อ่างศิรี	มะขาม	๑	๑	๑	๑	-	-	-	-	-
๗	บ้านหนองนาโรง	อ่างศิรี	มะขาม	๑	๑	๑	๑	-	-	-	-	-
๘	บ้านคลองมะลิ	อ่างศิรี	มะขาม	๑	๑	๑	๑	-	-	-	-	-
๑	บ้านปากน้ำแหลมสิงห์	ปากน้ำแหลมสิงห์	แหลมสิงห์	-	๑	๑	๑	-	-	-	-	-
๒	บ้านป่าแสม	ปากน้ำแหลมสิงห์	แหลมสิงห์	-	๑	๑	๑	-	-	-	-	-
๓	บ้านแฉกกลางใกล้	ปากน้ำแหลมสิงห์	แหลมสิงห์	-	๑	๑	๑	-	-	-	-	-
๔	บ้านแฉกกลางไกล	ปากน้ำแหลมสิงห์	แหลมสิงห์	-	๑	๑	๑	-	-	-	-	-
๕	บ้านคลองกอย	ปากน้ำแหลมสิงห์	แหลมสิงห์	-	๑	๑	๑	-	-	-	-	-



สถานที่				จำนวนครั้ง								
หมู่ที่	บ้าน	ตำบล	อำเภอ	ปี ๕๖	ปี ๕๗	ปี ๕๘	ปี ๕๙	ปี ๖๐	ปี ๖๑	ปี ๖๒	ปี ๖๓	ปี ๖๔
๖	บ้านปลายเนิน	ปากน้ำแหลมสิงห์	แหลมสิงห์	-	๑	๑	๑	-	-	-	-	-
๗	บ้านท่าแหวน	ปากน้ำแหลมสิงห์	แหลมสิงห์	-	๑	๑	๑	-	-	-	-	-
๘	บ้านท่าแหวน	ปากน้ำแหลมสิงห์	แหลมสิงห์	-	๑	๑	๑	-	-	-	-	-
๙	บ้านท่าแหวน	ปากน้ำแหลมสิงห์	แหลมสิงห์	-	๑	๑	๑	-	-	-	-	-
๑๐	บ้านท่าแหวน	ปากน้ำแหลมสิงห์	แหลมสิงห์	-	๑	๑	๑	-	-	-	-	-
๑๑	บ้านชำห้าน	ปากน้ำแหลมสิงห์	แหลมสิงห์	-	๑	๑	๑	-	-	-	-	-
๑๒	บ้านชำห้าน	ปากน้ำแหลมสิงห์	แหลมสิงห์	-	๑	๑	๑	-	-	-	-	-
๑๓	บ้านท่าเขา	ปากน้ำแหลมสิงห์	แหลมสิงห์	-	๑	๑	๑	-	-	-	-	-
๑๔	บ้านเขาน้อย	ปากน้ำแหลมสิงห์	แหลมสิงห์	-	๑	๑	๑	-	-	-	-	-
๑๖	บ้านเกาะแมว	ปากน้ำแหลมสิงห์	แหลมสิงห์	-	๑	๑	๑	-	-	-	-	-
๖	บ้านปากคลอง	เกาะเปร็ด	แหลมสิงห์	-	๑	๑	๑	-	-	-	-	-
๑	บ้านท่าหิน	หนองขี้ม	แหลมสิงห์	-	๑	๑	๑	-	-	-	-	-
๒	บ้านท่าเรือ	หนองขี้ม	แหลมสิงห์	-	๑	๑	๑	-	-	-	-	-
๓	บ้านกลาง	หนองขี้ม	แหลมสิงห์	-	๑	๑	๑	-	-	-	-	-
๔	บ้านกลาง	หนองขี้ม	แหลมสิงห์	-	๑	๑	๑	-	-	-	-	-
๕	บ้านล่าง	หนองขี้ม	แหลมสิงห์	-	๑	๑	๑	-	-	-	-	-
๖	บ้านท้ายเขา	หนองขี้ม	แหลมสิงห์	-	๑	๑	๑	-	-	-	-	-
๑	บ้านเนิน	บางสระแก้ว	แหลมสิงห์	-	๑	๑	๑	-	-	-	-	-
๒	บ้านกลาง	บางสระแก้ว	แหลมสิงห์	-	๑	๑	๑	-	-	-	-	-
๓	บ้านเนินกลาง	บางสระแก้ว	แหลมสิงห์	-	๑	๑	๑	-	-	-	-	-
๔	บ้านกองหิน	บางสระแก้ว	แหลมสิงห์	-	๑	๑	๑	-	-	-	-	-
๕	บ้านล่าง	บางสระแก้ว	แหลมสิงห์	-	๑	๑	๑	-	-	-	-	-
๒	บ้านแหลมประดู่	บางกะไชย	แหลมสิงห์	-	๑	๑	๑	-	-	-	-	-
๑	บ้านปะตง	ปะตง	สอยดาว	๑	๑	๑	๑	-	-	-	-	-
๒	บ้านคลองกะทา	ปะตง	สอยดาว	๑	๑	๑	๑	-	-	-	-	-
๓	บ้านตาเรือ	ปะตง	สอยดาว	๑	๑	๑	๑	-	-	-	-	-
๔	บ้านกระหังทอง	ปะตง	สอยดาว	๑	๑	๑	๑	-	-	-	๑	-
๕	บ้านท่าใหม่	ปะตง	สอยดาว	๑	๑	๑	๑	-	-	-	๑	-
๖	บ้านเขาแก้ว	ปะตง	สอยดาว	๑		๑	๑	-	-	-	-	-
๗	บ้านตาเรือล่าง	ปะตง	สอยดาว	๑	๑	๑	๑	-	-	-	๑	-
๘	บ้านพัฒนาร่วมใจ	ปะตง	สอยดาว	๑	๑	๑	๑	-	-	-	-	-
๙	บ้านใหม่สันติสุข	ปะตง	สอยดาว	๑	๑	๑	๑	-	-	-	-	-
๑๐	บ้านหนองจับเปิด	ปะตง	สอยดาว	๑	๑	๑	๑	-	-	-	-	-
๑๑	บ้านทูลทองสามัคคี	ปะตง	สอยดาว	๑	๑	๑	๑	-	-	-	-	-
๑	บ้านทุ่งขนาน	ทุ่งขนาน	สอยดาว	๑	๑	๑	๑	-	-	-	-	-
๒	บ้านขี้บตรี	ทุ่งขนาน	สอยดาว	๑	๑	๑	๑	-	-	-	๑	-
๓	บ้านเขาสะท้อน	ทุ่งขนาน	สอยดาว	๑	๑	๑	๑	-	-	-	๑	-
๔	บ้านหนองมะค่า	ทุ่งขนาน	สอยดาว	๑	๑	๑	๑	-	-	-	-	-
๕	บ้านเตาถ่าน	ทุ่งขนาน	สอยดาว	๑	๑	๑	๑	-	-	-	๑	-
๖	บ้านไผ่ล้อม	ทุ่งขนาน	สอยดาว	๑	๑	๑	๑	-	-	-	-	-
๗	บ้านหนองแก	ทุ่งขนาน	สอยดาว	๑	๑	๑	๑	-	-	-	-	-
๘	บ้านใหม่ร่วมมิตร	ทุ่งขนาน	สอยดาว	๑	๑	๑	๑	-	-	-	-	-
๙	บ้านหินขาว	ทุ่งขนาน	สอยดาว	๑	๑	๑	๑	-	-	-	-	-
๑๐	บ้านคลองแม่	ทุ่งขนาน	สอยดาว	๑	๑	๑	๑	-	-	-	-	-
๑๑	บ้านเขานมนาง	ทุ่งขนาน	สอยดาว	๑	๑	๑	๑	-	-	-	-	-
๑๒	บ้านโพธิ์ศรี	ทุ่งขนาน	สอยดาว	๑	๑	๑	๑	-	-	-	-	-
๑๓	บ้านบ่อยาง	ทุ่งขนาน	สอยดาว	๑	๑	๑	๑	-	-	-	-	-
๑๔	บ้านหนองบอนเหนือ	ทุ่งขนาน	สอยดาว	๑	๑	๑	๑	-	-	-	-	-
๑๕	บ้านขี้บตรีสอง	ทุ่งขนาน	สอยดาว	๑	๑	๑	๑	-	-	-	-	-
๑๖	บ้านหนองบอน	ทุ่งขนาน	สอยดาว	๑	๑	๑	๑	-	-	-	-	-
๑	บ้านทับช้าง	ทับช้าง	สอยดาว	๑	๑	๑	๑	-	-	-	-	-
๒	บ้านทับสงฆ์	ทับช้าง	สอยดาว	๑	๑	๑	๑	-	-	-	๑	-
๓	บ้านสะพานหก	ทับช้าง	สอยดาว	๑	๑	๑	๑	-	-	-	๑	-

สถานที่				จำนวนครั้ง								
หมู่ที่	บ้าน	ตำบล	อำเภอ	ปี ๕๖	ปี ๕๗	ปี ๕๘	ปี ๕๙	ปี ๖๐	ปี ๖๑	ปี ๖๒	ปี ๖๓	ปี ๖๔
๔	บ้านโป่งเจริญชัย	ทับช้าง	สอยดาว	๑	๑	๑	๑	-	-	-	-	-
๕	บ้านซับตาหัน	ทับช้าง	สอยดาว	๑	๑	๑	๑	-	-	-	-	-
๖	บ้านไทรงาม	ทับช้าง	สอยดาว	๑	๑	๑	๑	-	-	-	-	-
๗	บ้านขอยสุขสันต์	ทับช้าง	สอยดาว	๑	๑	๑	๑	-	-	-	-	-
๘	บ้านคลองพอก	ทับช้าง	สอยดาว	๑	๑	๑	๑	-	-	-	๑	-
๙	บ้านเขาแดง	ทับช้าง	สอยดาว	๑	๑	๑	๑	-	-	-	๑	-
๑๐	บ้านเขาผาสุข	ทับช้าง	สอยดาว	๑	๑	๑	๑	-	-	-	-	-
๑๑	บ้านเนินสมบูรณ	ทับช้าง	สอยดาว	๑	๑	๑	๑	-	-	-	๑	-
๑๒	บ้านคลองทรัพย์	ทับช้าง	สอยดาว	๑	๑	๑	๑	-	-	-	-	-
๑๓	บ้านเขาแหลม	ทับช้าง	สอยดาว	๑	๑	๑	๑	-	-	-	-	-
๑๔	บ้านขอย ๗๖	ทับช้าง	สอยดาว	๑	๑	๑	๑	-	-	-	-	-
๑๕	บ้านใหม่ชัยมงคล	ทับช้าง	สอยดาว	๑	๑	๑	๑	-	-	-	๑	-
๑๖	บ้านคลองตาโนด	ทับช้าง	สอยดาว	๑	๑	๑	๑	-	-	-	-	-
๑๗	บ้านเขาแดงพัฒนา	ทับช้าง	สอยดาว	๑	๑	๑	๑	-	-	-	-	-
๑๘	บ้านคลองกลาง	ทับช้าง	สอยดาว	๑	๑	๑	๑	-	-	-	๑	-
๑	บ้านตามูล	ทรายขาว	สอยดาว	๑	๑	๑	๑	-	-	-	-	-
๒	บ้านลำโรงบน	ทรายขาว	สอยดาว	๑	๑	๑	๑	-	-	-	๑	-
๓	บ้านตามูลล่าง	ทรายขาว	สอยดาว	๑	๑	๑	๑	-	-	-	-	-
๔	บ้านวังยาว	ทรายขาว	สอยดาว	๑	๑	๑	๑	-	-	-	-	-
๕	บ้านปะตงล่าง	ทรายขาว	สอยดาว	๑	๑	๑	๑	-	-	-	-	-
๖	บ้านลำโรงล่าง	ทรายขาว	สอยดาว	๑	๑	๑	๑	-	-	-	๑	-
๗	บ้านมหาเจริญ	ทรายขาว	สอยดาว	๑	๑	๑	๑	-	-	-	-	-
๘	บ้านมหาเจริญล่าง	ทรายขาว	สอยดาว	๑	๑	๑	๑	-	-	-	-	-
๙	บ้านไทรแก้ว	ทรายขาว	สอยดาว	๑	๑	๑	๑	-	-	-	-	-
๑๐	บ้านซับตาพูด	ทรายขาว	สอยดาว	๑	๑	๑	๑	-	-	-	๑	-
๑๑	บ้านดอยสมบูรณ	ทรายขาว	สอยดาว	๑	๑	๑	๑	-	-	-	-	-
๑๒	บ้านนากระชาย	ทรายขาว	สอยดาว	๑	๑	๑	๑	-	-	-	-	-
๑๓	บ้านวังศิลา	ทรายขาว	สอยดาว	๑	๑	๑	๑	-	-	-	-	-
๑	บ้านสะตอง	สะตอง	สอยดาว	๑	๑	๑	๑	-	-	-	-	-
๒	บ้านป่าข้าวโพด	สะตอง	สอยดาว	๑	๑	๑	๑	-	-	-	๑	-
๓	บ้านคลองแจง	สะตอง	สอยดาว	๑	๑	๑	๑	-	-	-	-	-
๔	บ้านทรัพย์เจริญ	สะตอง	สอยดาว	๑	๑	๑	๑	-	-	-	-	-
๕	บ้านสวนส้ม	สะตอง	สอยดาว	๑	๑	๑	๑	-	-	-	๑	-
๖	บ้านทรัพย์สมบูรณ	สะตอง	สอยดาว	๑	๑	๑	๑	-	-	-	-	-
๗	บ้านสุขสวัสดิ์	สะตอง	สอยดาว	๑	๑	๑	๑	-	-	-	-	-
๘	บ้านคลองแจงบน	สะตอง	สอยดาว	๑	๑	๑	๑	-	-	-	-	-
๙	บ้านเขาไผ่	สะตอง	สอยดาว	๑	๑	๑	๑	-	-	-	-	-
๑๐	บ้านสะตองเหนือ	สะตอง	สอยดาว	๑	๑	๑	๑	-	-	-	-	-
๑๑	บ้านทรัพย์เจริญใต้	สะตอง	สอยดาว	๑	๑	๑	๑	-	-	-	-	-
๑๒	บ้านสวนส้มล่าง	สะตอง	สอยดาว	๑	๑	๑	๑	-	-	-	-	-
๑	บ้านตาหนอง	แก่งหางแมว	แก่งหางแมว	๑	๑	๑	๑	-	-	-	๑	-
๒	บ้านช่องกะพืด	แก่งหางแมว	แก่งหางแมว	๑	๑	๑	๑	-	-	-	๑	-
๓	บ้านแก่ง	แก่งหางแมว	แก่งหางแมว	๑	๑	๑	๑	-	-	-	๑	-
๔	บ้านแก่งหางแมว	แก่งหางแมว	แก่งหางแมว	๑	๑	๑	๑	-	-	-	๑	-
๕	บ้านเขาส้มป่อย	แก่งหางแมว	แก่งหางแมว	๑	๑	๑	๑	-	-	-	๑	-
๖	บ้านโป่งวี	แก่งหางแมว	แก่งหางแมว	๑	๑	๑	๑	-	-	-	๑	-
๗	บ้านน้ำเป็น	แก่งหางแมว	แก่งหางแมว	๑	๑	๑	๑	-	-	-	๑	-
๘	บ้านคลองตาชิง	แก่งหางแมว	แก่งหางแมว	๑	๑	๑	๑	-	-	-	๑	-
๙	บ้านหนองบัวทอง	แก่งหางแมว	แก่งหางแมว	๑	๑	๑	๑	-	-	-	-	-
๑๐	บ้านอ่างมะกรูด	แก่งหางแมว	แก่งหางแมว	๑	๑	๑	๑	-	-	-	๑	-
๑๑	บ้านวังตาเมือง	แก่งหางแมว	แก่งหางแมว	๑	๑	๑	๑	-	-	-	-	-
๑๒	บ้านเกาะลอย	แก่งหางแมว	แก่งหางแมว	๑	๑	๑	๑	-	-	-	๑	-
๑๓	บ้านแสงทอง	แก่งหางแมว	แก่งหางแมว	๑	๑	๑	๑	-	-	-	๑	-

สถานที่				จำนวนครั้ง								
หมู่ที่	บ้าน	ตำบล	อำเภอ	ปี ๕๖	ปี ๕๗	ปี ๕๘	ปี ๕๙	ปี ๖๐	ปี ๖๑	ปี ๖๒	ปี ๖๓	ปี ๖๔
๑๔	บ้านวังใหม่	แก่งหางแมว	แก่งหางแมว	๑	๑	๑	๑	-	-	-	-	-
๑๕	บ้านคลองเรือ	แก่งหางแมว	แก่งหางแมว	๑	๑	๑	๑	-	-	-	๑	-
๑๖	บ้านคลองกรอย	แก่งหางแมว	แก่งหางแมว	๑	๑	๑	๑	-	-	-	-	-
๑๗	บ้านเจริญสุข	แก่งหางแมว	แก่งหางแมว	๑	๑	๑	๑	-	-	-	-	-
๑๘	บ้านนาบุญ	แก่งหางแมว	แก่งหางแมว	๑	๑	๑	๑	-	-	-	-	-
๑๙	บ้านคันไทร	แก่งหางแมว	แก่งหางแมว	๑	๑	๑	๑	-	-	-	๑	-
๒๐	บ้านเนินกระบก	แก่งหางแมว	แก่งหางแมว	๑	๑	๑	๑	-	-	-	๑	-
๒๑	บ้านทุ่งยายทอง	แก่งหางแมว	แก่งหางแมว	๑	๑	๑	๑	-	-	-	๑	-
๒๒	บ้านวังแก่ง	แก่งหางแมว	แก่งหางแมว	๑	๑	๑	๑	-	-	-	๑	-
๑	บ้านคลองยาง	ขุนซ่อง	แก่งหางแมว	๑	๑	๑	๑	-	-	-	-	-
๒	บ้านหนองตลาด	ขุนซ่อง	แก่งหางแมว	๑	๑	๑	๑	-	-	-	๑	-
๓	บ้านขุนซ่อง	ขุนซ่อง	แก่งหางแมว	๑	๑	๑	๑	-	-	-	๑	-
๔	บ้านหางแมว	ขุนซ่อง	แก่งหางแมว	๑	๑	๑	๑	-	-	-	๑	-
๕	บ้านโคกวัด	ขุนซ่อง	แก่งหางแมว	๑	๑	๑	๑	-	-	-	-	-
๖	บ้านเขาป้อม	ขุนซ่อง	แก่งหางแมว	๑	๑	๑	๑	-	-	-	-	-
๗	บ้านสุขใจ	ขุนซ่อง	แก่งหางแมว	๑	๑	๑	๑	-	-	-	-	-
๘	บ้านหินลาด	ขุนซ่อง	แก่งหางแมว	๑	๑	๑	๑	-	-	-	-	-
๙	บ้านอ่างสี่เหลี่ยม	ขุนซ่อง	แก่งหางแมว	๑	๑	๑	๑	-	-	-	-	-
๑๐	บ้านคลองโป่ง	ขุนซ่อง	แก่งหางแมว	๑	๑	๑	๑	-	-	-	-	-
๑๑	บ้านวังส้มพันธ์	ขุนซ่อง	แก่งหางแมว	๑	๑	๑	๑	-	-	-	-	-
๑๒	บ้านหนองเสม็ด	ขุนซ่อง	แก่งหางแมว	๑	๑	๑	๑	-	-	-	-	-
๑๓	บ้านคลองพริก	ขุนซ่อง	แก่งหางแมว	๑	๑	๑	๑	-	-	-	-	-
๑๔	บ้านเขาดินวังแดง	ขุนซ่อง	แก่งหางแมว	๑	๑	๑	๑	-	-	-	-	-
๑๕	บ้านคลองใหม่	ขุนซ่อง	แก่งหางแมว	๑	๑	๑	๑	-	-	-	๑	-
๑๖	บ้านตลาด	ขุนซ่อง	แก่งหางแมว	๑	๑	๑	๑	-	-	-	๑	-
๑๗	บ้านโองแตก	ขุนซ่อง	แก่งหางแมว	๑	๑	๑	๑	-	-	-	-	-
๑๘	บ้านคลองยายโท	ขุนซ่อง	แก่งหางแมว	๑	๑	๑	๑	-	-	-	-	-
๑	บ้านชอยสอง	สามพี่น้อง	แก่งหางแมว	๑	๑	๑	๑	-	-	-	๑	-
๒	บ้านชอยหนึ่ง	สามพี่น้อง	แก่งหางแมว	๑	๑	๑	๑	-	-	-	๑	-
๓	บ้านประแกต	สามพี่น้อง	แก่งหางแมว	๑	๑	๑	๑	-	-	-	๑	-
๔	บ้านหนองแหวน	สามพี่น้อง	แก่งหางแมว	๑	๑	๑	๑	-	-	-	๑	-
๕	บ้านวังไม้แดง	สามพี่น้อง	แก่งหางแมว	๑	๑	๑	๑	-	-	-	๑	-
๖	บ้านวังไม้แดงโน	สามพี่น้อง	แก่งหางแมว	๑	๑	๑	๑	-	-	-	-	-
๗	บ้านเนินสมบุรณ์	สามพี่น้อง	แก่งหางแมว	๑	๑	๑	๑	-	-	-	-	-
๘	บ้านมะค่า	สามพี่น้อง	แก่งหางแมว	๑	๑	๑	๑	-	-	-	-	-
๙	บ้านเหมืองแร่	สามพี่น้อง	แก่งหางแมว	๑	๑	๑	๑	-	-	-	๑	-
๑๐	บ้านหนองแหวนนอก	สามพี่น้อง	แก่งหางแมว	๑	๑	๑	๑	-	-	-	-	-
๑	บ้านวังอีอ่อน	พวา	แก่งหางแมว	๑	๑	๑	๑	-	-	-	-	-
๒	บ้านพวา	พวา	แก่งหางแมว	๑	๑	๑	๑	-	-	-	๑	-
๓	บ้านเนินจำปา	พวา	แก่งหางแมว	๑	๑	๑	๑	-	-	-	๑	-
๔	บ้านบ่อไฟไหม้	พวา	แก่งหางแมว	๑	๑	๑	๑	-	-	-	๑	-
๕	บ้านเขาซ้อง	พวา	แก่งหางแมว	๑	๑	๑	๑	-	-	-	-	-
๖	บ้านบ่อโปกปูน	พวา	แก่งหางแมว	๑	๑	-	๑	-	-	-	-	-
๗	บ้านหินเพลิง	พวา	แก่งหางแมว	๑	๑	๑	๑	-	-	-	๑	-
๘	บ้านวังอีอ่อน	พวา	แก่งหางแมว	๑	๑	-	๑	-	-	-	๑	-
๙	บ้านบ่อมะเดื่อ	พวา	แก่งหางแมว	๑	๑	๑	๑	-	-	-	๑	-
๑๐	บ้านคลองครก	พวา	แก่งหางแมว	๑	๑	๑	๑	-	-	-	-	-
๑๑	บ้านบ่อชะอม	พวา	แก่งหางแมว	๑	๑	๑	๑	-	-	-	๑	-
๑๒	บ้านเขาช่องลม	พวา	แก่งหางแมว	๑	๑	-	๑	-	-	-	-	-
๑	บ้านเขาวงกต	เขาวงกต	แก่งหางแมว	๑	๑	๑	๑	-	-	-	-	-
๒	บ้านหนองกวาง	เขาวงกต	แก่งหางแมว	๑	๑	๑	๑	-	-	-	-	-
๓	บ้านหนองเจ๊กสร้อย	เขาวงกต	แก่งหางแมว	๑	๑	๑	๑	-	-	-	-	-
๔	บ้านลานทอง	เขาวงกต	แก่งหางแมว	๑	๑	๑	๑	-	-	-	๑	-

สถานที่				จำนวนครั้ง								
หมู่ที่	บ้าน	ตำบล	อำเภอ	ปี ๕๖	ปี ๕๗	ปี ๕๘	ปี ๕๙	ปี ๖๐	ปี ๖๑	ปี ๖๒	ปี ๖๓	ปี ๖๔
๓	บ้านเนินสถิตย์	นายายอาม	นายายอาม	๑	๑	๑	-	-	-	-	๑	-
๔	บ้านคลองซาก	นายายอาม	นายายอาม	๑	-	๑	๑	-	-	-	-	-
๕	บ้านเขามะปริง	นายายอาม	นายายอาม	๑	-	๑	๑	-	-	-	๑	-
๖	บ้านหนองตาหงุ่น	นายายอาม	นายายอาม	๑	-	๑	-	-	-	-	๑	-
๗	บ้านต้นกระบก	นายายอาม	นายายอาม	๑	๑	๑	๑	-	-	-	-	-
๘	บ้านห้วยปลาตุ๊ก	นายายอาม	นายายอาม	๑	-	๑	๑	-	-	-	๑	-
๙	บ้านทรัพย์เจริญ	นายายอาม	นายายอาม	๑	๑	๑	๑	-	-	-	๑	-
๑๐	บ้านซอกใหญ่	นายายอาม	นายายอาม	๑	-	๑	๑	-	-	-	๑	-
๑๑	บ้านเนินนรมิต	นายายอาม	นายายอาม	๑	-	๑	-	-	-	-	๑	-
๑๒	บ้านโพธิ์ธาราม	นายายอาม	นายายอาม	๑	-	๑	๑	-	-	-	๑	-
๑๓	บ้านห้วยหิน	นายายอาม	นายายอาม	๑	-	๑	-	-	-	-	๑	-
๑๔	บ้านหนองน้ำขาว	นายายอาม	นายายอาม	๑	-	๑	๑	-	-	-	๑	-
๑๕	บ้านหนองโสม	นายายอาม	นายายอาม	๑	-	๑	๑	-	-	-	๑	-
๑	บ้านวังเวียน	วังโดนด	นายายอาม	๑	๑	๑	๑	-	-	-	-	-
๒	บ้านหนองท้ายเรือ	วังโดนด	นายายอาม	๑	๑	๑	๑	-	-	-	-	-
๓	บ้านตรอกเสม็ด	วังโดนด	นายายอาม	๑	๑	๑	๑	-	-	-	-	-
๔	บ้านทุ่งปรีอ	วังโดนด	นายายอาม	๑	๑	๑	-	-	-	-	-	-
๕	บ้านห้วยกระแงะ	วังโดนด	นายายอาม	๑	๑	๑	-	-	-	-	-	-
๖	บ้านวังหิน	วังโดนด	นายายอาม	๑	๑	๑	๑	-	-	-	๑	-
๗	บ้านวังสาริกา	วังโดนด	นายายอาม	๑	๑	๑	-	-	-	-	-	-
๘	บ้านหนองสีงา	วังโดนด	นายายอาม	๑	๑	๑	๑	-	-	-	๑	-
๙	บ้านหินกอง	วังโดนด	นายายอาม	๑	๑	๑	๑	-	-	-	๑	-
๑๐	บ้านหนองน้ำใส	วังโดนด	นายายอาม	๑	๑	๑	-	-	-	-	-	-
๒	บ้านยางระโห่ง	กระแงะ	นายายอาม	๑	-	-	๑	-	-	-	๑	-
๔	บ้านอุตะเกา	กระแงะ	นายายอาม	๑	-	-	๑	-	-	-	๑	-
๖	บ้านโกรก	กระแงะ	นายายอาม	๑	-	-	๑	-	-	-	๑	-
๗	บ้านหมื่นช่อง	กระแงะ	นายายอาม	๑	-	-	๑	-	-	-	๑	-
๑๐	บ้านเนินมณฑา	กระแงะ	นายายอาม	๑	-	-	๑	-	-	-	๑	-
๑๑	บ้านหนองบัวโน	กระแงะ	นายายอาม	๑	-	-	๑	-	-	-	๑	-
๑	บ้านหนองหงษ์	สนามไชย	นายายอาม	๑	-	๑	๑	-	-	-	-	-
๒	บ้านตรอกประคู้	สนามไชย	นายายอาม	๑	-	๑	๑	-	-	-	-	-
๓	บ้านคลองบอน	สนามไชย	นายายอาม	๑	-	๑	๑	-	-	-	๑	-
๔	บ้านปากตะโปน	สนามไชย	นายายอาม	๑	-	๑	๑	-	-	-	-	-
๕	บ้านสนามไชย	สนามไชย	นายายอาม	๑	-	๑	๑	-	-	-	๑	-
๖	บ้านสองพี่น้อง	สนามไชย	นายายอาม	๑	-	๑	๑	-	-	-	-	-
๗	บ้านท่าแคลง	สนามไชย	นายายอาม	๑	-	๑	๑	-	-	-	-	-
๘	บ้านห้วยน้ำเค็ม	สนามไชย	นายายอาม	๑	-	๑	๑	-	-	-	-	-
๓	บ้านปลักหมู	ช้างข้าม	นายายอาม	๑	-	๑	๑	-	-	-	-	-
๔	บ้านพลึงใหญ่	ช้างข้าม	นายายอาม	๑	-	๑	๑	-	-	-	-	-
๗	บ้านสี่แยก	ช้างข้าม	นายายอาม	๑	-	๑	๑	-	-	-	-	-
๘	บ้านถนนสูง	ช้างข้าม	นายายอาม	๑	-	๑	๑	-	-	-	-	-
๑๐	บ้านเขาดิน	ช้างข้าม	นายายอาม	๑	-	๑	๑	-	-	-	-	-
๑๓	บ้านคู้งตะเคียน	ช้างข้าม	นายายอาม	๑	-	๑	๑	-	-	-	-	-
๑	บ้านหินดาษ	วังใหม่	นายายอาม	๑	๑	๑	๑	-	-	-	๑	-
๒	บ้านวังใหม่	วังใหม่	นายายอาม	๑	๑	๑	๑	-	-	-	๑	-
๓	บ้านวังกระดาน	วังใหม่	นายายอาม	๑	๑	๑	๑	-	-	-	๑	-
๔	บ้านดงทับมอญ	วังใหม่	นายายอาม	๑	๑	๑	๑	-	-	-	๑	-
๕	บ้านห้วยโมกซ์	วังใหม่	นายายอาม	๑	๑	๑	๑	-	-	-	๑	-
๖	บ้านปากทางแทรกเตอร์	วังใหม่	นายายอาม	๑	๑	๑	๑	-	-	-	๑	-
๗	บ้านคลองลาว	วังใหม่	นายายอาม	๑	๑	๑	๑	-	-	-	๑	-
๘	บ้านหินกอง	วังใหม่	นายายอาม	๑	๑	๑	๑	-	-	-	๑	-
๙	บ้านชัยหรั	วังใหม่	นายายอาม	๑	๑	๑	๑	-	-	-	๑	-
๑๐	บ้านแก่งน้อย	วังใหม่	นายายอาม	๑	๑	๑	๑	-	-	-	๑	-

สถานที่				จำนวนครั้ง								
หมู่ที่	บ้าน	ตำบล	อำเภอ	ปี ๕๖	ปี ๕๗	ปี ๕๘	ปี ๕๙	ปี ๖๐	ปี ๖๑	ปี ๖๒	ปี ๖๓	ปี ๖๔
๑	บ้านทุ่งสะพาน	ชากไทย	เขาคิชฌกูฏ	๑	๑	๑	๑	-	-	-	-	-
๒	บ้านทุ่งสะพาน	ชากไทย	เขาคิชฌกูฏ	๑	๑	๑	๑	-	-	-	-	-
๓	บ้านเนินมะหาด	ชากไทย	เขาคิชฌกูฏ	๑	๑	๑	๑	-	-	-	-	-
๔	บ้านชากไทย	ชากไทย	เขาคิชฌกูฏ	๑	๑	๑	๑	-	-	-	-	-
๕	บ้านเนินมะหาด-มูซุ	ชากไทย	เขาคิชฌกูฏ	๑	๑	๑	๑	-	-	-	-	-
๖	บ้านเขารูปช้าง	ชากไทย	เขาคิชฌกูฏ	๑	๑	๑	๑	-	-	-	-	-
๗	บ้านคลองหินลอย	ชากไทย	เขาคิชฌกูฏ	๑	๑	๑	๑	-	-	-	-	-
๘	บ้านว่านเหลือง	ชากไทย	เขาคิชฌกูฏ	๑	๑	๑	๑	-	-	-	-	-
๑	บ้านดินแดง	พลวง	เขาคิชฌกูฏ	๑	๑	๑	๑	-	-	-	๑	-
๒	บ้านปากพลวง	พลวง	เขาคิชฌกูฏ	๑	๑	๑	๑	-	-	-	-	-
๓	บ้านทุ่งตาอิน	พลวง	เขาคิชฌกูฏ	๑	๑	๑	๑	-	-	-	๑	-
๔	บ้านพลวง	พลวง	เขาคิชฌกูฏ	๑	๑	๑	๑	-	-	-	-	-
๕	บ้านกระทิง	พลวง	เขาคิชฌกูฏ	๑	๑	๑	๑	-	-	-	๑	-
๖	บ้านคลองตะเคียน	พลวง	เขาคิชฌกูฏ	๑	๑	๑	๑	-	-	-	๑	-
๗	บ้านคลองน้ำเป็น	พลวง	เขาคิชฌกูฏ	๑	๑	๑	๑	-	-	-	๑	-
๘	บ้านคลองเจริญ	พลวง	เขาคิชฌกูฏ	๑	๑	๑	๑	-	-	-	-	-
๙	บ้านพังกะแลง	พลวง	เขาคิชฌกูฏ	๑	๑	๑	๑	-	-	-	๑	-
๑๐	บ้านคลองกระทิง	พลวง	เขาคิชฌกูฏ	๑	๑	๑	๑	-	-	-	-	-
๑	บ้านลำพัง	ตะเคียนทอง	เขาคิชฌกูฏ	๑	๑	๑	๑	-	-	-	๑	-
๒	บ้านตะเคียนทอง	ตะเคียนทอง	เขาคิชฌกูฏ	๑	๑	๑	๑	-	-	-	๑	-
๓	บ้านตะเคียนทอง	ตะเคียนทอง	เขาคิชฌกูฏ	๑	๑	๑	๑	-	-	-	-	-
๔	บ้านตะเคียนทอง	ตะเคียนทอง	เขาคิชฌกูฏ	๑	๑	๑	๑	-	-	-	-	-
๕	บ้านตะเคียนทอง	ตะเคียนทอง	เขาคิชฌกูฏ	๑	๑	๑	๑	-	-	-	-	-
๖	บ้านชำไคระห์	ตะเคียนทอง	เขาคิชฌกูฏ	๑	๑	๑	๑	-	-	-	๑	-
๗	บ้านคลองกระสือ	ตะเคียนทอง	เขาคิชฌกูฏ	๑	๑	๑	๑	-	-	-	-	-
๘	บ้านคลองน้ำเป็น	ตะเคียนทอง	เขาคิชฌกูฏ	๑	๑	๑	๑	-	-	-	๑	-
๙	บ้านคลองโพนบูลย์	ตะเคียนทอง	เขาคิชฌกูฏ	๑	๑	๑	๑	-	-	-	-	-
๑	บ้านคลองแก้วียนลอย	คลองพลู	เขาคิชฌกูฏ	๑	๑	๑	๑	-	-	-	-	-
๒	บ้านน้ำขุ่น	คลองพลู	เขาคิชฌกูฏ	๑	๑	๑	๑	-	-	-	-	-
๓	บ้านน้ำขุ่น	คลองพลู	เขาคิชฌกูฏ	๑	๑	๑	๑	-	-	-	-	-
๔	บ้านคลองพลู	คลองพลู	เขาคิชฌกูฏ	๑	๑	๑	๑	-	-	-	-	-
๕	บ้านคลองพลู	คลองพลู	เขาคิชฌกูฏ	๑	๑	๑	๑	-	-	-	-	-
๖	บ้านทุ่งกบินทร์	คลองพลู	เขาคิชฌกูฏ	๑	๑	๑	๑	-	-	-	-	-
๗	บ้านชำตาเรือ	คลองพลู	เขาคิชฌกูฏ	๑	๑	๑	๑	-	-	-	๑	-
๘	บ้านหลังเนิน	คลองพลู	เขาคิชฌกูฏ	๑	๑	๑	๑	-	-	-	-	-
๙	บ้านคลองตาอิน	คลองพลู	เขาคิชฌกูฏ	๑	๑	๑	๑	-	-	-	๑	-
๑๐	บ้านวังยายมุข	คลองพลู	เขาคิชฌกูฏ	๑	๑	๑	๑	-	-	-	-	-
๑	บ้านคลองใหญ่	จันทเขลม	เขาคิชฌกูฏ	๑	๑	๑	๑	-	-	-	๑	-
๒	บ้านจันทเขลม	จันทเขลม	เขาคิชฌกูฏ	๑	๑	๑	๑	-	-	-	๑	-
๓	บ้านสะทอน	จันทเขลม	เขาคิชฌกูฏ	๑	๑	๑	๑	-	-	-	๑	-
๔	บ้านคลองซัพ	จันทเขลม	เขาคิชฌกูฏ	๑	๑	๑	๑	-	-	-	๑	-
๕	บ้านจันทาเป๊ะ	จันทเขลม	เขาคิชฌกูฏ	๑	๑	๑	๑	-	-	-	๑	-
๖	บ้านคลองชม	จันทเขลม	เขาคิชฌกูฏ	๑	๑	๑	๑	-	-	-	๑	-
๗	บ้านคลองชัน	จันทเขลม	เขาคิชฌกูฏ	๑	๑	๑	๑	-	-	-	๑	-
๘	บ้านจันทาเป๊ะ	จันทเขลม	เขาคิชฌกูฏ	๑	๑	๑	๑	-	-	-	๑	-

สรุป รวม	๖๙๘	หมู่บ้าน/ชุมชน
	๕๙	ตำบล
	๑๐	อำเภอ

รายชื่อหมู่บ้านเสี่ยงภัยจากไฟฟ้า พื้นที่ภาคตะวันออกเฉียงเหนือ จังหวัดจันทบุรี

ลำดับ	ชื่อหมู่บ้าน	ท้องที่			หมายเหตุ
		หมู่ที่	ตำบล	อำเภอ	
๑	บ้านโป่งเกต	๑	ขุนซ่อง	แก่งหางแมว	
๒	บ้านอ่างสี่เหลี่ยม	๙	ขุนซ่อง	แก่งหางแมว	
๓	บ้านคลองโป่ง	๑๐	ขุนซ่อง	แก่งหางแมว	
๔	บ้านวังส้มพันธ์	๑๑	ขุนซ่อง	แก่งหางแมว	
๕	บ้านโองแตก	๑๗	ขุนซ่อง	แก่งหางแมว	
๖	บ้านคลองยายไท	๑๘	ขุนซ่อง	แก่งหางแมว	
๗	บ้านเนินจำปา	๓	พวา	แก่งหางแมว	
๘	บ้านบ่อไฟไหม้	๔	พวา	แก่งหางแมว	
๙	บ้านบ่อโบกปูน	๖	พวา	แก่งหางแมว	
๑๐	บ้านบ่อมะเดื่อ	๙	พวา	แก่งหางแมว	
๑๑	บ้านคลองครก	๑๐	พวา	แก่งหางแมว	
๑๒	บ้านบ่อชะอม	๑๑	พวา	แก่งหางแมว	
๑๓	บ้านคลองแดง	๑๒	พวา	แก่งหางแมว	
๑๔	บ้านเขาช่องลม	๑๒	พวา	แก่งหางแมว	
๑๕	บ้านคลองพลู	๕	คลองพลู	เขาคิชฌกูฏ	
๑๖	บ้านทุ่งกระปิ่นทร์	๖	คลองพลู	เขาคิชฌกูฏ	
๑๗	บ้านจันทเขลม	๒	จันทเขลม	เขาคิชฌกูฏ	
๑๘	บ้านจันทาแปะ	๕	จันทเขลม	เขาคิชฌกูฏ	
๑๙	บ้านคลองชัน	๗	จันทเขลม	เขาคิชฌกูฏ	
๒๐	บ้านจันทาแป๊ะ	๘	จันทเขลม	เขาคิชฌกูฏ	
๒๑	บ้านตะเคียนทอง	๕	ตะเคียนทอง	เขาคิชฌกูฏ	
๒๒	บ้านชำเคราะห์	๖	ตะเคียนทอง	เขาคิชฌกูฏ	
๒๓	บ้านคลองไพบูลย์	๙	ตะเคียนทอง	เขาคิชฌกูฏ	
๒๔	บ้านตามูล	๑	ทรายขาว	สอยดาว	

รายชื่อหมู่บ้านเสี่ยงภัยจากไฟฟ้า พื้นที่ภาคตะวันออก จังหวัดจันทบุรี

ลำดับ	ชื่อหมู่บ้าน	ท้องที่			หมายเหตุ
		หมู่ที่	ตำบล	อำเภอ	
๒๕	บ้านปะตงล่าง	๕	ทรายขาว	สอยดาว	
๒๖	บ้านน้ำซับตาพูด	๑๐	ทรายขาว	สอยดาว	
๒๗	บ้านนากระชาย	๑๒	ทรายขาว	สอยดาว	
๒๘	บ้านทับช้าง	๑	ทับช้าง	สอยดาว	
๒๙	บ้านสะพานหก	๓	ทับช้าง	สอยดาว	
๓๐	บ้านไทรงาม	๖	ทับช้าง	สอยดาว	
๓๑	บ้านขอยสุขสันต์	๗	ทับช้าง	สอยดาว	
๓๒	บ้านคลองพอก	๘	ทับช้าง	สอยดาว	
๓๓	บ้านเขาแดง	๙	ทับช้าง	สอยดาว	
๓๔	บ้านคลองกลาง	๑๘	ทับช้าง	สอยดาว	
๓๕	บ้านปะตง	๑	ปะตง	สอยดาว	
๓๖	บ้านคลองกระทา	๒	ปะตง	สอยดาว	
๓๗	บ้านตาเรือ	๓	ปะตง	สอยดาว	
๓๘	บ้านเขาแก้ว	๖	ปะตง	สอยดาว	
๓๙	บ้านตาเรือล่าง	๗	ปะตง	สอยดาว	
๔๐	บ้านฝักกาด	๓	คลองใหญ่	โป่งน้ำร้อน	
๔๑	บ้านทับไทร	๑	ทับไทร	โป่งน้ำร้อน	
๔๒	บ้านวังกระแพร	๒	ทับไทร	โป่งน้ำร้อน	
๔๓	บ้านพังงอน	๓	ทับไทร	โป่งน้ำร้อน	
๔๔	บ้านทุ่งกร่าง	๔	ทับไทร	โป่งน้ำร้อน	
๔๕	บ้านมาบคล้า	๖	ทับไทร	โป่งน้ำร้อน	
๔๖	บ้านขอย ๑๔	๘	ทับไทร	โป่งน้ำร้อน	
๔๗	บ้านทุ่งพล	๘	ฉม้น	โป่งน้ำร้อน	

พื้นที่เสี่ยงต่อการเกิดไฟฟ้า ที่กำหนดเป็นเขตควบคุมไฟฟ้า ทั้งหมด ๔๗ หมู่บ้าน ๑๑ ตำบล ๕ อำเภอ

**รายชื่อชุมชน/หมู่บ้าน ในพื้นที่เสี่ยงภัยช้างป่า**  
**จังหวัดจันทบุรี จำนวน ๘ อำเภอ ๒๘ ตำบล ๑๔๐ ชุมชน/หมู่บ้าน**

ลำดับ	จังหวัด	อำเภอ	ตำบล	หมู่ที่	หมู่บ้าน	ระดับความเสี่ยง	وبرม CBDRM
๑	จันทบุรี	แก่งหางแมว	พวา	๙	บ้านบ่อมะเตื้อ	เสี่ยงมาก	
๒	จันทบุรี	แก่งหางแมว	พวา	๑๐	บ้านคลองครก	เสี่ยงมาก	
๓	จันทบุรี	แก่งหางแมว	พวา	๔	บ้านบ่อไฟไหม้	เสี่ยงมาก	
๔	จันทบุรี	แก่งหางแมว	พวา	๘	บ้านวังอีแอน	เสี่ยงมาก	
๕	จันทบุรี	แก่งหางแมว	พวา	๑	บ้านวังอีแอน	เสี่ยงมาก	
๖	จันทบุรี	แก่งหางแมว	พวา	๕	บ้านเขาซ้อง	เสี่ยงมาก	
๗	จันทบุรี	แก่งหางแมว	พวา	๓	บ้านเนินจำปา	เสี่ยงมาก	
๘	จันทบุรี	แก่งหางแมว	พวา	๑๒	บ้านเขาช่องลม	เสี่ยงมาก	
๙	จันทบุรี	แก่งหางแมว	พวา	๖	บ้านบ่อโบกปูน	เสี่ยงมาก	
๑๐	จันทบุรี	โป่งน้ำร้อน	ทับไทร	๒	บ้านวังกระแพร	เสี่ยงมาก	
๑๑	จันทบุรี	แก่งหางแมว	พวา	๑๑	บ้านบ่อชะอม	เสี่ยงมาก	
๑๒	จันทบุรี	แก่งหางแมว	ขุนซ่อง	๑๐	บ้านวังแจ่ง	เสี่ยงมาก	
๑๓	จันทบุรี	แก่งหางแมว	ขุนซ่อง	๑๑	บ้านวังส้มพันธ์	เสี่ยงมาก	
๑๔	จันทบุรี	แก่งหางแมว	พวา	๗	บ้านหินเพลิง	เสี่ยงมาก	
๑๕	จันทบุรี	แก่งหางแมว	แก่งหางแมว	๑๒	บ้านเกาะลอย	เสี่ยงมาก	
๑๖	จันทบุรี	แก่งหางแมว	ขุนซ่อง	๖	บ้านหนองเตียน	เสี่ยงมาก	
๑๗	จันทบุรี	แก่งหางแมว	สามพี่น้อง	๗	บ้านเนินสมบูรณ	เสี่ยงมาก	
๑๘	จันทบุรี	แก่งหางแมว	ขุนซ่อง	๒	บ้านขุนซ่อง	เสี่ยงมาก	
๑๙	จันทบุรี	โป่งน้ำร้อน	ทับไทร	๑	บ้านทับไทร	เสี่ยงมาก	
๒๐	จันทบุรี	แก่งหางแมว	ขุนซ่อง	๗	บ้านสุขใจ	เสี่ยงมาก	
๒๑	จันทบุรี	แก่งหางแมว	ขุนซ่อง	๙	บ้านอ่าง	เสี่ยงมาก	
๒๒	จันทบุรี	แก่งหางแมว	ขุนซ่อง	๑๘	บ้านคลองยายไทย	เสี่ยงมาก	
๒๓	จันทบุรี	แก่งหางแมว	พวา	๒	บ้านหนองมะค่า	เสี่ยงมาก	
๒๔	จันทบุรี	แก่งหางแมว	สามพี่น้อง	๖	บ้านวังไม้แดงโน	เสี่ยงมาก	
๒๗	จันทบุรี	สอยดาว	ทับช้าง	๑๘	บ้านคลองกลาง	เสี่ยงมาก	
๒๘	จันทบุรี	แก่งหางแมว	เขาวงกต	๑	บ้านเขาวงกต	เสี่ยงมาก	
๒๙	จันทบุรี	แก่งหางแมว	ขุนซ่อง	๑๗	บ้านโองแตก	เสี่ยงมาก	
๓๐	จันทบุรี	แก่งหางแมว	แก่งหางแมว	๒๐	บ้านเนินกระบก	เสี่ยงมาก	
๓๑	จันทบุรี	สอยดาว	ทับช้าง	๑๕	บ้านใหม่ชัยมงคล	เสี่ยงมาก	
๓๒	จันทบุรี	แก่งหางแมว	ขุนซ่อง	๑	บ้านโป่งเกตุ	เสี่ยงมาก	
๓๓	จันทบุรี	แก่งหางแมว	ขุนซ่อง	๔	บ้านหางแมว	เสี่ยงมาก	
๓๔	จันทบุรี	แก่งหางแมว	ขุนซ่อง	๘	บ้านหินดาษ	เสี่ยงมาก	
๓๕	จันทบุรี	โป่งน้ำร้อน	ทับไทร	๖	บ้านมาบคล้า	เสี่ยงมาก	
๓๖	จันทบุรี	สอยดาว	ทรายขาว	๑	บ้านตามูล	เสี่ยงมาก	ปี ๖๔ (๑๕-๑๖ ก.ค.)
๓๗	จันทบุรี	สอยดาว	ทรายขาว	๑๒	บ้านนากระชาย	เสี่ยงมาก	ปี ๖๔ (๑๕-๑๖ ก.ค.)
๓๘	จันทบุรี	ท่าใหม่	เขาแก้ว	๗	บ้านคลองเหล็กบน	เสี่ยงมาก	



ลำดับ	จังหวัด	อำเภอ	ตำบล	หมู่ที่	หมู่บ้าน	ระดับความเสี่ยง	อบรบ CBDRM
๓๙	จันทบุรี	แก่งหางแมว	สามพี่น้อง	๒	บ้านชอยหนึ่ง	เสี่ยงมาก	
๔๐	จันทบุรี	แก่งหางแมว	สามพี่น้อง	๘	บ้านมะค่า	เสี่ยงมาก	
๔๑	จันทบุรี	แก่งหางแมว	เขาวงกต	๒	บ้านหนองกวาง	เสี่ยงมาก	
๔๒	จันทบุรี	โป่งน้ำร้อน	ทับไทร	๔	บ้านทุ่งกร่าง	เสี่ยงปานกลาง	
๔๓	จันทบุรี	มะขาม	ปลิว	๖	บ้านทับนคร	เสี่ยงปานกลาง	
๔๔	จันทบุรี	มะขาม	ปลิว	๘	บ้านหินลาด	เสี่ยงปานกลาง	
๔๕	จันทบุรี	ท่าใหม่	เขาแก้ว	๑	บ้านตะพง	เสี่ยงปานกลาง	
๔๖	จันทบุรี	โป่งน้ำร้อน	โป่งน้ำร้อน	๔	บ้านใหม่	เสี่ยงปานกลาง	
๔๗	จันทบุรี	นายายอาม	วังใหม่	๗	บ้านหินกอง	เสี่ยงปานกลาง	
๔๘	จันทบุรี	โป่งน้ำร้อน	โป่งน้ำร้อน	๑๓	บ้านเขาหักพัฒนา	เสี่ยงปานกลาง	
๔๙	จันทบุรี	นายายอาม	วังใหม่	๙	บ้านชัยห่อ	เสี่ยงปานกลาง	
๕๐	จันทบุรี	แก่งหางแมว	ขุนซ่อง	๑๒	บ้านหนองเสม็ด	เสี่ยงปานกลาง	
๕๑	จันทบุรี	แก่งหางแมว	แก่งหางแมว	๑๖	บ้านคลองกลอย	เสี่ยงปานกลาง	
๕๒	จันทบุรี	แก่งหางแมว	สามพี่น้อง	๙	บ้านเหมืองแร่	เสี่ยงปานกลาง	
๕๓	จันทบุรี	สอยดาว	ทับช้าง	๕	บ้านปะตงล่าง	เสี่ยงปานกลาง	
๕๔	จันทบุรี	เขาคิชฌกูฏ	จันทเขลม	๕	บ้านจันทาแป๊ะ	เสี่ยงปานกลาง	
๕๕	จันทบุรี	ขลุง	ตกพรม	๘	บ้านวันทอง	เสี่ยงปานกลาง	
๕๖	จันทบุรี	แก่งหางแมว	ขุนซ่อง	๑๔	บ้านเขาดินวังแจง	เสี่ยงปานกลาง	ปี ๖๔ (๘-๙ ก.ค.)
๕๗	จันทบุรี	โป่งน้ำร้อน	โป่งน้ำร้อน	๒	บ้านพญากำพูช	เสี่ยงปานกลาง	
๕๘	จันทบุรี	สอยดาว	ปะตง	๗	บ้านตาเรือง	เสี่ยงปานกลาง	
๕๙	จันทบุรี	แก่งหางแมว	ขุนซ่อง	๑๖	บ้านตลาด	เสี่ยงปานกลาง	
๖๐	จันทบุรี	โป่งน้ำร้อน	โป่งน้ำร้อน	๑	บ้านคลองตากง	เสี่ยงปานกลาง	
๖๑	จันทบุรี	โป่งน้ำร้อน	ทับไทร	๓	บ้านพังอน	เสี่ยงปานกลาง	
๖๒	จันทบุรี	โป่งน้ำร้อน	โป่งน้ำร้อน	๖	บ้านโป่งน้ำร้อน	เสี่ยงปานกลาง	
๖๓	จันทบุรี	แก่งหางแมว	แก่งหางแมว	๑๓	บ้านแสงทอง	เสี่ยงปานกลาง	
๖๔	จันทบุรี	แก่งหางแมว	ขุนซ่อง	๑๕	บ้านคลองใหม่	เสี่ยงปานกลาง	ปี ๖๔ (๘-๙ ก.ค.)
๖๕	จันทบุรี	แก่งหางแมว	ขุนซ่อง	๑๓	บ้านคลองพริก	เสี่ยงปานกลาง	ปี ๖๔ (๘-๙ ก.ค.)
๖๖	จันทบุรี	สอยดาว	ทรายขาว	๕	บ้านปะตงล่าง	เสี่ยงปานกลาง	ปี ๖๔ (๑๕-๑๖ ก.ค.)
๖๗	จันทบุรี	สอยดาว	ทรายขาว	๑๐	บ้านทรัพย์ตาพูด	เสี่ยงปานกลาง	
๖๘	จันทบุรี	มะขาม	ฉมัน	๘	บ้านทุ่งเพล	เสี่ยงน้อย	
๖๙	จันทบุรี	โป่งน้ำร้อน	โป่งน้ำร้อน	๕	บ้านเขาหอม	เสี่ยงน้อย	
๗๐	จันทบุรี	เขาคิชฌกูฏ	คลองพลู	๒	บ้านน้ำซุ่น	เสี่ยงน้อย	ปี ๖๔ (๑๓-๑๔ ก.ค.)
๗๑	จันทบุรี	เขาคิชฌกูฏ	คลองพลู	๗	บ้านชำตาเรือง	เสี่ยงน้อย	ปี ๖๔ (๑๓-๑๔ ก.ค.)
๗๒	จันทบุรี	มะขาม	วังแฉ่ม	๑๐	บ้านแกลง	เสี่ยงน้อย	
๗๓	จันทบุรี	นายายอาม	นายายอาม	๑๑	บ้านเนินมณฑา	เสี่ยงน้อย	
๗๔	จันทบุรี	นายายอาม	นายายอาม	๘	บ้านห้วงปลาตุก	เสี่ยงน้อย	
๗๕	จันทบุรี	ท่าใหม่	เขาแก้ว	๒	บ้านตะพงบน	เสี่ยงน้อย	
๗๖	จันทบุรี	เขาคิชฌกูฏ	พลวง	๗	บ้านคลองน้ำเป็น	เสี่ยงน้อย	
๗๗	จันทบุรี	มะขาม	ฉมัน	๙	บ้านสระโอ่ง	เสี่ยงน้อย	

ลำดับ	จังหวัด	อำเภอ	ตำบล	หมู่ที่	หมู่บ้าน	ระดับความเสี่ยง	อบรบ CBDRM
๗๘	จันทบุรี	เขาคิชฌกูฏ	พลวง	๑๐	บ้านคลองกระทิง	เสี่ยงน้อย	
๗๙	จันทบุรี	แก่งหางแมว	แก่งหางแมว	๕	บ้านเขาส้มป่อย	เสี่ยงน้อย	
๘๐	จันทบุรี	นายายอาม	วังใหม่	๔	บ้านดงทับมอญ	เสี่ยงน้อย	
๘๑	จันทบุรี	ท่าใหม่	เขาแก้ว	๔	บ้านคลองเขา	เสี่ยงน้อย	
๘๒	จันทบุรี	สอยดาว	ทับช้าง	๘	บ้านคลองพอก	เสี่ยงน้อย	
๘๓	จันทบุรี	โป่งน้ำร้อน	ทับไทร	๕	บ้านดงจิก	เสี่ยงน้อย	
๘๔	จันทบุรี	เขาคิชฌกูฏ	ตะเคียนทอง	๖	บ้านชำเคราะห์	เสี่ยงน้อย	
๘๕	จันทบุรี	สอยดาว	ทับช้าง	๑	บ้านทับช้าง	เสี่ยงน้อย	
๘๖	จันทบุรี	โป่งน้ำร้อน	โป่งน้ำร้อน	๑๒	บ้านเขาตะแบก	เสี่ยงน้อย	
๘๗	จันทบุรี	แก่งหางแมว	แก่งหางแมว	๒	บ้านช่องกะพัด	เสี่ยงน้อย	
๘๘	จันทบุรี	แก่งหางแมว	แก่งหางแมว	๑๗	บ้านเจริญสุข	เสี่ยงน้อย	
๘๙	จันทบุรี	แก่งหางแมว	แก่งหางแมว	๑๙	บ้านต้นไทร	เสี่ยงน้อย	
๙๐	จันทบุรี	ท่าใหม่	ทุ่งเบญจา	๖	บ้านเนินพูลศิลป์	เสี่ยงน้อย	
๙๑	จันทบุรี	เขาคิชฌกูฏ	พลวง	๖	บ้านคลองตะเคียน	เสี่ยงน้อย	
๙๒	จันทบุรี	เขาคิชฌกูฏ	พลวง	๘	บ้านคลองเจริญ	เสี่ยงน้อย	
๙๓	จันทบุรี	แก่งหางแมว	ขุนซ่อง	๓	บ้านขุนซ่อง	เสี่ยงน้อย	
๙๔	จันทบุรี	แก่งหางแมว	สามพี่น้อง	๑	บ้านขอยสอง	เสี่ยงน้อย	
๙๕	จันทบุรี	เขาคิชฌกูฏ	จันทเขลม	๒	บ้านจันทเขลม	เสี่ยงน้อย	
๙๖	จันทบุรี	เขาคิชฌกูฏ	ตะเคียนทอง	๕	บ้านตะเคียนทอง	เสี่ยงน้อย	
๙๗	จันทบุรี	ท่าใหม่	ทุ่งเบญจา	๘	บ้านเขาลูกช้าง	เสี่ยงน้อย	
๙๘	จันทบุรี	ท่าใหม่	ทุ่งเบญจา	๑๑	บ้านน้ำใส	เสี่ยงน้อย	
๙๙	จันทบุรี	แก่งหางแมว	แก่งหางแมว	๔	บ้านโป่งขนมจีน	เสี่ยงน้อย	
๑๐๐	จันทบุรี	เขาคิชฌกูฏ	คลองพลู	๙	บ้านคลองตาอิน	เสี่ยงน้อย	ปี ๖๔ (๑๓-๑๔ ก.ค.)
๑๐๑	จันทบุรี	มะขาม	ฉมัน	๗	บ้านตะบกเตี้ย	เสี่ยงน้อย	
๑๐๒	จันทบุรี	นายายอาม	นายายอาม	๙	บ้านทรัพย์เจริญ	เสี่ยงน้อย	
๑๐๓	จันทบุรี	นายายอาม	วังใหม่	๖	บ้านปากทาง แพทรกเตอร์	เสี่ยงน้อย	
๑๐๔	จันทบุรี	นายายอาม	นายายอาม	๓	บ้านเนินสถิต	เสี่ยงน้อย	
๑๐๕	จันทบุรี	เขาคิชฌกูฏ	คลองพลู	๑	บ้านคลองเกวียน ลอย	เสี่ยงน้อย	
๑๐๖	จันทบุรี	โป่งน้ำร้อน	ทับไทร	๗	บ้านทุ่งม่วง	เสี่ยงน้อย	
๑๐๗	จันทบุรี	สอยดาว	ทับช้าง	๑๖	บ้านคลองตาโนด	เสี่ยงน้อย	
๑๐๘	จันทบุรี	ขลุง	บ่อเวฬุ	๔	บ้านโชคดี	เสี่ยงน้อย	
๑๐๙	จันทบุรี	ท่าใหม่	เขาแก้ว	๘	บ้านตาเลี้ยว	เสี่ยงน้อย	
๑๑๐	จันทบุรี	นายายอาม	วังใหม่	๘	บ้านคลองลาว	เสี่ยงน้อย	
๑๑๑	จันทบุรี	โป่งน้ำร้อน	หนองตากง	๗	บ้านคลองคต	เสี่ยงน้อย	
๑๑๒	จันทบุรี	มะขาม	วังแฉ่ม	๖	บ้านขนุน	เสี่ยงน้อย	
๑๑๓	จันทบุรี	เขาคิชฌกูฏ	คลองพลู	๓	บ้านน้ำซุ่น	เสี่ยงน้อย	
๑๑๔	จันทบุรี	เขาคิชฌกูฏ	ตะเคียนทอง	๙	บ้านคลองไพบูลย์	เสี่ยงน้อย	
๑๑๕	จันทบุรี	สอยดาว	ปะตง	๒	บ้านคลองกะทา	เสี่ยงน้อย	

ลำดับ	จังหวัด	อำเภอ	ตำบล	หมู่ที่	หมู่บ้าน	ระดับความเสี่ยง	อบรม CBDRM
๑๑๖	จันทบุรี	สอยดาว	ปะตง	๖	บ้านเขาแก้ว	เสี่ยงน้อย	
๑๑๗	จันทบุรี	นายายอาม	นายายอาม	๗	บ้านต้นกระบก	เสี่ยงน้อย	
๑๑๘	จันทบุรี	นายายอาม	นายายอาม	๑๐	บ้านซากใหญ่	เสี่ยงน้อย	
๑๑๙	จันทบุรี	เขาคิชฌกูฏ	คลองพลู	๑๐	บ้านวังยายมุก	เสี่ยงน้อย	
๑๒๐	จันทบุรี	เขาคิชฌกูฏ	ตะเคียนทอง	๔	บ้านตะเคียนทอง	เสี่ยงน้อย	
๑๒๑	จันทบุรี	นายายอาม	นายายอาม	๖	บ้านหนองตาหุ่ง	เสี่ยงน้อย	
๑๒๒	จันทบุรี	นายายอาม	วังโตนด	๕	บ้านห้วงกระแจะ	เสี่ยงน้อย	
๑๒๓	จันทบุรี	มะขาม	ปึกวี	๑๑	บ้านนอกพกพัฒนา	เสี่ยงน้อย	
๑๒๔	จันทบุรี	สอยดาว	ทับช้าง	๗	บ้านขอยสุขสันต์	เสี่ยงน้อย	
๑๒๕	จันทบุรี	เขาคิชฌกูฏ	ชากไทย	๘	บ้านวานเหลียง	เสี่ยงน้อย	
๑๒๖	จันทบุรี	เขาคิชฌกูฏ	พลวง	๔	บ้านพลวง	เสี่ยงน้อย	
๑๒๗	จันทบุรี	ท่าใหม่	เขาแก้ว	๓	บ้านท่าปก	เสี่ยงน้อย	
๑๒๘	จันทบุรี	นายายอาม	วังใหม่	๑	บ้านหินดาด	เสี่ยงน้อย	
๑๒๙	จันทบุรี	นายายอาม	วังใหม่	๒	บ้านวังใหม่	เสี่ยงน้อย	
๑๓๐	จันทบุรี	นายายอาม	วังใหม่	๕	บ้านห้วงโม่กซ์	เสี่ยงน้อย	
๑๓๑	จันทบุรี	นายายอาม	วังใหม่	๑๐	บ้านแก่งน้อย	เสี่ยงน้อย	
๑๓๒	จันทบุรี	นายายอาม	วังโตนด	๑๐	บ้านหนองน้ำใส	เสี่ยงน้อย	
๑๓๓	จันทบุรี	นายายอาม	สนามไชย	๘	บ้านห้วงน้ำเค็ม	เสี่ยงน้อย	
๑๓๔	จันทบุรี	เขาคิชฌกูฏ	คลองพลู	๘	บ้านหลังเนิน	เสี่ยงน้อย	
๑๓๕	จันทบุรี	เขาคิชฌกูฏ	จันทเขลม	๖	บ้านคลองขม	เสี่ยงน้อย	
๑๓๖	จันทบุรี	แก่งหางแมว	ขุนซ่อง	๕	บ้านโคกวัด	เสี่ยงน้อย	
๑๓๗	จันทบุรี	โป่งน้ำร้อน	หนองตากง	๙	บ้านแสมด	เสี่ยงน้อย	
๑๓๘	จันทบุรี	สอยดาว	ปะตง	๘	บ้านพัฒนาร่วมใจ	เสี่ยงน้อย	
๑๓๙	จันทบุรี	เขาคิชฌกูฏ	จันทเขลม	๔	บ้านคลองซีฟ	เสี่ยงน้อย	
๑๔๐	จันทบุรี	นายายอาม	กระแจะ	๑๐	บ้านเนินมณฑา	เสี่ยงน้อย	

หมายเหตุ : ข้อมูล ณ วันที่ ๕ มกราคม ๒๕๖๕

ภาคผนวก ฐ

---

บัญชีสารเคมี วัตถุอันตราย

พื้นที่เสี่ยงการระเบิดจากสารเคมี แก๊ส ก๊าซธรรมชาติ ก๊าซปิโตรเลียมเหลว สถานีบริการน้ำมันในจันทบุรี

โรงงานบรรจุแก๊ส

ที่	สถานที่ประกอบการ	เลขที่	ตำบล	อำเภอ	ตัวแทน
๑	ห้างหุ้นส่วนจำกัด ก.เกษมแก๊ส	๓๖/๔	ท่าช้าง	เมือง	ปตท.
๒	บริษัท เกียรติโอภาส จำกัด	๓๓/๕	ท่าช้าง	เมือง	เวิลด์แก๊ส
๓	ห้างหุ้นส่วนจำกัด ก.เกษมแก๊ส ๒	๖๑/๕	เขาหัว	ท่าใหม่	สยามแก๊ส
๔	บริษัท รอยัล อีเทอนิล เอนเอยี จำกัด	๑๔๒/๓	ทรายขาว	สอยดาว	เวิลด์แก๊ส
๕	ห้างหุ้นส่วนจำกัด มะทายแก๊ส	๒๐๓/๑๒	มะขาม	มะขาม	ออร์คิดแก๊ส
๖	บริษัท จันทบุรี แอลพีจี จำกัด	๑๐๐	พลับพลา	เมือง	เวิลด์แก๊ส

สถานีบริการก๊าซธรรมชาติ

ที่	สถานที่ประกอบการ	เลขที่	ตำบล	อำเภอ	ตัวแทน
๑	สถานีบริการก๊าซธรรมชาติ ปตท. สาขาไทย ธรรมชาติปิโตรเลียม	๘๔/๒๐	ท่าช้าง	เมือง	ปตท.
๒	สถานีบริการก๊าซธรรมชาติ ปตท. สาขาสงวน สินปิโตรเลียม	๓๔/๑๒	เขาหัว	ท่าใหม่	ปตท.
๓	สถานีบริการก๊าซธรรมชาติ ปตท. สาขาเดช ธรรมปิโตรเลียม	๓๙/๒	ကျေးတဲး	ขลุง	ปตท.

สถานีบริการก๊าซปิโตรเลียมเหลว

ที่	สถานที่ประกอบการ	เลขที่	ตำบล	อำเภอ	ตัวแทน
๑	บจ.เกียรติโอภาส	๒๙/๔	วัดใหม่	เมือง	ปตท.
๒	บจ.เกียรติโอภาส	๓๓/๕	ท่าช้าง	เมือง	เวิลด์แก๊ส
๓	หจก.รักชูกล้า	๓๓/๘๒	จันทนิมิต	เมือง	เวิลด์แก๊ส
๔	หจก. ก.เกษมแก๊ส ๒	๖๑/๕	เขาหัว	ท่าใหม่	สยามแก๊ส
๕	หจก.ทุ่งเบญจาเซอร์วิส	๑๑๙/๑๐	ทุ่งเบญจา	ท่าใหม่	เวิลด์แก๊ส
๖	หจก.นิวาพอร์ทจันทบุรี	๘๔/๗	เขาบายศรี	ท่าใหม่	เวิลด์แก๊ส
๗	บจ.พรอานวยเซอร์วิส	๑๑๑	ทรายขาว	สอยดาว	ปิคนิก
๘	หจก.วิสสุตา	๑/๒	ကျေးတဲး	ขลุง	เซฟรอน
๙	หจก.ช.แก๊ส	๖๓/๑๐	ท่าช้าง	เมือง	ปิคนิก

ที่	สถานที่ประกอบการ	เลขที่	ตำบล	อำเภอ	ตัวแทน
๑๐	หจก.ทำสอนแก๊ส	๔๔	บ่อ	ขลุง	เชฟรอน
๑๑	บจ.รสมิน แอลพีจี	๑๐๐	พลับพลา	เมือง	เวสต์แก๊ส
๑๒	หจก.มะทายแก๊ส	๒๐๓/๑๒	มะขาม	เมือง	
๑๓	บจ.แอลพีจี พระยาตรัง	๒๔/๓๒	ท่าช้าง	เมือง	อูโน่
๑๔	หจก. ก.เกษมแก๊ส ๓	๑๕	พลั่ว	แหลมสิงห์	
๑๕	หจก. ก.เกษมแก๊ส	๓๖/๒๙	ท่าช้าง	เมือง	
๑๖	หจก.ไบเตยแก๊ส	๑๓๕/๑	เขาवी	ท่าใหม่	
๑๗	บจ.ตากสินมั่นคง มหาโชค	๖๔/๓	เขาवी	ท่าใหม่	
๑๘	บจ.สงวนสิน เอ็นเนอร์ยี	๖๑/๑๑	เขาवी	ท่าใหม่	
๑๙	บจ.นายายอามรักแก๊ส	๑๐๙/๑	นายายอาม	นายายอาม	
๒๐	บจ.หนองอ้อแก๊ส	๙๐/๖	มะขาม	มะขาม	
๒๑	บจ.กาญจนา นาคันนันทน์	๑๘๔/๑	ทรายขาว	สอยดาว	
๒๒	บจ.โป่งน้ำร้อนแก๊ส	๔๑/๘๒	ทับไทร	โป่งน้ำร้อน	
๒๓	หจก.กิมมั่นคงแก๊ส	๗๔/๒๑	วังไตนด	นายายอาม	
๒๔	หจก.คลองนารายณ์แก๊ส	๔๓๑	คลองนารายณ์	เมือง	
๒๕	หจก. ๓ พี เจริญแก๊ส	๑๐๐/๑	คลองนารายณ์	เมือง	

### สถานีบริการน้ำมัน

ที่	สถานที่ประกอบการ	เลขที่	ตำบล	อำเภอ	ตัวแทน
๑	ห้างหุ้นส่วนจำกัด เอกเกษมปิโตรเลียม	๑๘๖	จันทนิมิตร	เมือง	ปตท.
๒	ห้างหุ้นส่วนจำกัด ชวนพาณิชย์ขลุง	๕	ขลุง	ขลุง	ปตท.
๓	ห้างหุ้นส่วนจำกัด พลั่วเซอร์วิส	๖/๒	พลั่ว	แหลมสิงห์	ปตท.
๔	ห้างหุ้นส่วนจำกัด ไพรัชแก๊สและน้ำมัน	๓๐/๒๑-๒๒	ท่าช้าง	เมือง	ปตท.
๕	ห้างหุ้นส่วนจำกัด สงวนสินปิโตรเลียม	๓๔/๑	เขาवी	ท่าใหม่	ปตท.
๖	บริษัท หนองคล้าบุญงพาณิชย์ จำกัด	๓๐๔/๕	ทุ่งเบญจา	ท่าใหม่	ปตท.
๗	ห้างหุ้นส่วนจำกัด ฐานสินก่อสร้าง สาขาที่๑	๗๓/๔	ทับไทร	โป่งน้ำร้อน	ปตท.
๘	ห้างหุ้นส่วนจำกัด ธารไพศาลอโต้เซลล์	๗๙	วัดใหม่	เมือง	ปตท.
๙	บริษัท โชคนิธิไพศาล จำกัด	๕๗/๒	พลับพลา	เมือง	เอสโซ่
๑๐	ห้างหุ้นส่วนจำกัด ไสวบริการจันทบุรี	๒/๑	มะขาม	มะขาม	เอสโซ่
๑๑	ห้างหุ้นส่วนจำกัด สันติทวีผล	๓๐/๙	ปลิว	มะขาม	เอสโซ่
๑๒	หจก. ธนวัฒน์บริการ	๑๗/๑	ท่าช้าง	เมือง	เชลล์
๑๓	หจก. ทุ่งเบญจาเซอร์วิส	๑๑๙/๑๐	ทุ่งเบญจา	ท่าใหม่	เชลล์
๑๔	หจก. เซลล์ศักดิ์ชัยบริการ	๑๒	คลองนารายณ์	เมือง	เชลล์

ที่	สถานที่ประกอบการ	เลขที่	ตำบล	อำเภอ	ตัวแทน
๑๕	หจก. เซลล์ศักดิ์ชัยบริการ สาขา ๑	๑๓๙	จันทนิมิตร	เมือง	เซลล์
๑๖	หจก. พยุงบบริการ	๓๑/๕๑	ทับไทร	โป่งน้ำร้อน	เซลล์
๑๗	หจก. กนกรุ่งเรืองบริการ	๙๒/๒๒	มะขาม	มะขาม	เซลล์
๑๘	หจก. ไพฑูรย์บริการ	๓๓/๕	เขาवी	ท่าใหม่	เซลล์
๑๙	หสน. เกษมศานต์	๒/๑	วัดใหม่	เมือง	เซลล์
๒๐	หจก. แก้วกิจอุดมบริการ	๑/๑	วังใหม่	เมือง	เซลล์
๒๑	หจก. เซลล์ศักดิ์ชัยบริการ สาขา ๒	๑๐๐	จันทนิมิตร	เมือง	เซลล์
๒๒	หจก. จันทบุรีเกษตร	๗๓	ท่าช้าง	เมือง	เซลล์
๒๓	หสน. เกษมศานต์	๒๙๓	ตลาด	เมือง	เซลล์
๒๔	หจก. ธนวัฒน์บริการ	๒๐	วัดใหม่	เมือง	เซลล์
๒๕	ห้างหุ้นส่วนจำกัด ส.โชคจรรยาพีชไร้และไซโล	๑๑๒	ทรายขาว	สอยดาว	บางจากปิโตรเลียม
๒๖	ห้างหุ้นส่วนจำกัด กิต-กุลปิโตรเลียม	๒๑/๑	เกาะขวาง	เมือง	บางจากปิโตรเลียม
๒๗	ห้างหุ้นส่วนจำกัด เขาวงกตบริการ	๑๓๗/๔	เขาวงกต	แก่งหางแมว	บางจากปิโตรเลียม
๒๘	บริษัท บางจากกรีนเนท จำกัด สาขาท่าใหม่ ๒	๖๑/๔	ทุ่งเบญจา	ท่าใหม่	บางจากปิโตรเลียม
๒๙	สหกรณ์การเกษตรเขาคิชฌกูฏ จำกัด	๖๒/๖	ชากไทย	เขาคิชฌกูฏ	บางจากปิโตรเลียม
๓๐	สหกรณ์การเกษตรท่าใหม่ จำกัด	๑๓/๖	เขาบายศรี	ท่าใหม่	บางจากปิโตรเลียม
๓๑	สหกรณ์การเกษตรโป่งน้ำร้อน จำกัด	๓๑๕	ทับไทร	โป่งน้ำร้อน	บางจากปิโตรเลียม
๓๒	สหกรณ์การเกษตรมะขาม จำกัด	๒๒๙/๒	มะขาม	มะขาม	บางจากปิโตรเลียม
๓๓	สหกรณ์การเกษตรเมืองขลุง จำกัด	๑๑	ขลุง	ขลุง	บางจากปิโตรเลียม
๓๔	สหกรณ์การเกษตรแหลมสิงห์ จำกัด	๑๑	พลี	แหลมสิงห์	บางจากปิโตรเลียม

ที่มา : กรมธุรกิจพลังงาน กระทรวงพลังงาน

## ภาคผนวก ๗

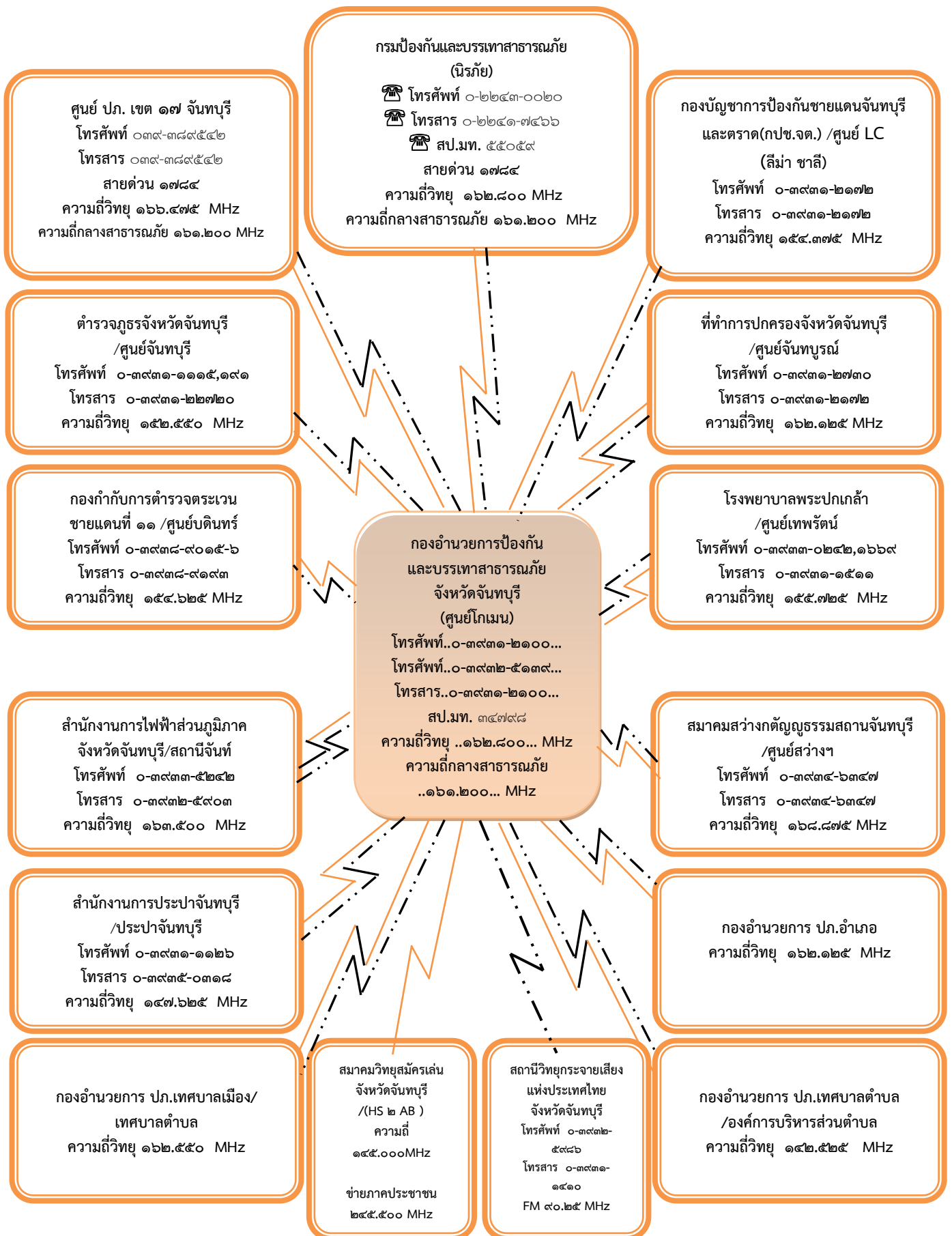
---

### ข่ายการติดต่อสื่อสาร

๗-๑ : แผนผังการติดต่อสื่อสารและข่ายวิทยุสื่อสาร

๗-๒ : หมายเลขโทรศัพท์ฉุกเฉิน





การติดต่อสื่อสารในการป้องกันและบรรเทาสาธารณภัยของจังหวัดจันทบุรี

# ข่ายการสื่อสารของจังหวัดจันทบุรี

## หน่วยงานในจังหวัดจันทบุรี

ที่	หน่วยงาน	โทรศัพท์	โทรศัพท์มือถือ	โทรสาร	ความถี่	นามเรียกขาน
๑	ผู้ว่าราชการจังหวัด (นายมนต์สิทธิ์ ไพศาลธนวัฒน์ )	๐-๓๙๓๑-๑๕๗๑	๐๘-๙๒๐๒-๕๕๑๑	๐-๓๙๓๑-๑๕๗๑	--	-
๒	รองผู้ว่าราชการจังหวัด (นายสุพจน์ ภูติเกียรติขจร)	๐-๓๙๓๑-๒๒๕๒	๐๘-๙๒๐๓-๑๒๔๕			
๓	รองผู้ว่าราชการจังหวัด	๐-๓๙๓๒-๗๖๐๙	๐๖๑-๔๒๑-๐๘๘๐	๐-๓๙๓๒-๗๙๐๖	--	-
๔	รองผู้ว่าราชการจังหวัด	๐-๓๙๓๑-๑๕๖๔	๐๘-๙๒๐๓-๑๒๖๙	๐-๓๙๓๑-๑๕๖๖	--	-
๕	รอง ผอ.รมน. จังหวัด จ.บ. (ท)	๐-๓๙๓๑-๒๔๙๔	๐๘๕-๔๔๙-๘๙๕๓	๐-๓๙๓๑-๒๔๙๔	-	-
๖	ปลัดจังหวัดจันทบุรี	๐-๓๙๓๑-๑๑๙๒	๐๘-๙๒๔๕-๐๑๖๐	๐-๓๙๓๑-๒๗๕๕	-	-
๗	สำนักงานจังหวัดจันทบุรี	๐-๓๙๓๑-๑๐๐๐๑	๐๘๙-๒๐๓-๔๑๑๐	๐-๓๙๓๑-๒๒๗๗	๑๕๒.๗๕๐	ศูนย์สิงห์ทอง
๘	ศูนย์ดำรงธรรมจังหวัดจันทบุรี	๐-๓๙๓๒-๘๓๓๓	๐๘-๙๒๐๓-๔๑๑๕	๐-๓๙๓๐-๓๒๘๒		
๙	ปกครองจังหวัดจันทบุรี	๐-๓๙๓๑-๒๗๓๐		๐-๓๙๓๑-๒๑๗๒	๑๖๒.๑๒๕	ศูนย์จันทบูรณ
๑๐	สำนักงานป้องกันและบรรเทาและบรรเทา สาธารณภัยจังหวัดจันทบุรี	๐-๓๙๓๑-๒๑๐๐	๐๘-๙๙๖๙-๖๗๒๒	๐-๓๙๓๑-๒๐๙๗	๑๖๒.๘๐๐ ๑๕๐.๑๕๐ ๑๖๑.๔๗๕	ศูนย์โกเมน
๑๑	ศูนย์ป้องกันและบรรเทาสาธารณภัย เขต ๑๗ จันทบุรี	๐-๓๙๓๘-๙๕๔๔	๐๘-๙๙๒๐-๑๖๔๙	๐-๓๙๓๘-๙๕๔๔	-	-
๑๒	พัฒนาการจังหวัดจันทบุรี	๐-๓๙๓๑-๑๕๖๕	๐๘๔-๘๗๔-๐๕๖๙	๐-๓๙๓๑-๑๕๖๕	-	-
๑๓	สำนักงานที่ดินจังหวัดจันทบุรี	๐-๓๙๓๑-๑๐๐๔	๐๘-๖๔๖๕-๑๒๓๑	๐-๓๙๓๑-๑๐๑๑	-	-
๑๔	โยธาธิการและผังเมืองจังหวัดจันทบุรี	๐-๓๙๓๒-๑๖๙๙	๐-๙๒๖๔๕-๑๙๕๓	๐-๓๙๓๒-๑๖๙๙	-	-
๑๕	ท้องถิ่นจังหวัดจันทบุรี	๐-๓๙๓๑-๑๒๔๗	๐๘-๙๒๔๕-๙๙๒๔	๐-๓๙๓๑-๑๒๔๗	-	-
๑๖	กองบัญชาการป้องกันชายแดนจันทบุรี และตราด	๐-๓๙๓๑-๑๔๔๔	๐๘-๙๙๖๖-๒๓๓๐	๐-๓๙๓๑-๑๔๔๔	๑๕๔.๓๗๕	ศูนย์ LC (ลิมา ชาลี)
๑๗	กองพันทหารราบที่ ๒ กรมทหารราบที่ ๑ กองพลนาวิกโยธิน	๐-๓๙๓๑-๑๑๘๓	๐๘-๗๐๙๑-๗๙๙๐	๐-๓๙๓๑-๑๒๑๘	-	-
๑๘	หน่วยเฉพาะกิจทหารพรานนาวิกโยธิน	๐-๓๙๔๔-๗๘๕๐		๐-๓๙๔๔-๗๘๕๐	-	-
๑๙	คลังจังหวัดจันทบุรี	๐-๓๙๓๑-๑๔๖๗	๐๘-๑๖๒๒-๔๕๓๕	๐-๓๙๓๑-๒๙๖๖	-	-
๒๐	ท่องเที่ยวและกีฬาจังหวัดจันทบุรี	๐-๓๙๓๒-๕๙๔๕	๐๘-๙๒๔๕-๐๑๐๐	๐-๓๙๓๑-๓๒๖๐	-	-
๒๑	พัฒนาสังคมและความมั่นคงของมนุษย์ จังหวัดจันทบุรี	๐-๓๙๓๑-๒๕๕๒	๐๘-๙๒๐๕-๓๙๕๙	๐-๓๙๓๒-๗๘๖๘	-	-
๒๒	เกษตรและสหกรณ์จังหวัดจันทบุรี	๐-๓๙๓๒-๗๐๘๘	๐๙-๒๙๒๔-๑๕๘๒	๐-๓๙๓๒-๗๔๔๗	-	-
๒๓	เกษตรจังหวัดจันทบุรี	๐-๓๙๓๒-๒๑๕๘	๐๘-๘๕๒๖-๘๐๐๘	๐-๓๙๓๐-๒๓๕๙	-	-
๒๔	ประมงจังหวัดจันทบุรี	๐-๓๙๓๒-๗๐๓๕	๐๘-๒๐๑๖-๕๖๕๒	๐-๓๙๓๑-๑๕๑๕	-	-
๒๕	ปศุสัตว์จังหวัดจันทบุรี	๐-๓๙๓๑-๒๖๐๑	๐๘-๕๖๖๐-๙๘๒๐	๐-๓๙๓๑-๒๙๓๔	-	-
๒๖	ขนส่งจังหวัดจันทบุรี	๐-๓๙๓๑-๑๑๘๗	๐๖-๑๔๒๑-๑๕๓๔	๐-๓๙๓๑-๑๑๘๗	-	-
๒๗	แขวงทางหลวงจันทบุรี	๐-๓๙๓๒-๒๐๐๗	๐๘-๑๙๓๔-๐๑๙๑	๐-๓๙๓๘-๒๑๙๐	-	-
๒๘	แขวงทางหลวงชนบทจันทบุรี	๐-๓๙๓๘-๙๐๖๖	๐๖-๔๙๓๒-๙๑๔๕	๐-๓๙๓๘-๙๒๕๑	-	-
๒๙	สำนักงานเจ้าท่าภูมิภาคสาขาจันทบุรี	๐-๓๙๓๑-๑๗๕๕	๐๘-๗๑๔๘-๘๘๑๘	๐-๓๙๓๑-๑๗๕๕	-	-
๓๐	สำนักงานทรัพยากรธรรมชาติและ สิ่งแวดล้อมจังหวัดจันทบุรี	๐-๓๙๓๑-๓๔๐๔	๐๘-๑๔๐๐-๐๒๔๓	๐-๓๙๓๑-๓๔๐๔	-	-
๓๑	สถานีอุตุนิยมวิทยจังหวัดจันทบุรี	๐-๓๙๓๑-๑๐๒๖	๐๘-๙๘๐๖-๘๒๕๑	๐-๓๙๓๑-๓๕๖๙	-	-
๓๒	โทรศัพท์จังหวัดจันทบุรี	๐-๓๙๓๒-๑๑๑๗	๐๘-๙๕๔๔-๘๗๗๕	๐-๓๙๓๒-๒๐๒๒	-	-
๓๓	พาณิชย์จังหวัดจันทบุรี	๐-๓๙๓๑-๑๓๕๗	๐๘-๑๙๙๑-๘๖๖๗	๐-๓๙๓๒-๒๐๒๖	-	-
๓๔	แรงงานจังหวัดจันทบุรี	๐-๓๙๓๐-๑๒๙๗	๐๘-๙๒๔๕-๐๖๔๗	๐-๓๙๓๐-๑๒๙๘	-	-
๓๕	วัฒนธรรมจังหวัดจันทบุรี	๐-๓๙๓๐-๓๒๙๘	๐๖-๓๒๒๖-๐๗๕๙	๐-๓๙๓๐-๓๒๙๙	-	-
๓๖	ศึกษาธิการจังหวัดจันทบุรี	๐-๓๙๓๒-๑๑๕๐	๐๖-๑๔๑๒-๙๘๙๖	๐-๓๙๓๒-๑๑๕๐	-	-
๓๗	สาธารณสุขจังหวัดจันทบุรี	๐-๓๙๓๑-๑๑๖๖	๐๘-๑๘๓๑-๙๙๐๒	๐-๓๙๓๑-๑๕๕๓	-	-

ที่	หน่วยงาน	โทรศัพท์	โทรศัพท์มือถือ	โทรสาร	ความถี่	นามเรียกขาน
๓๘	โรงพยาบาลพระปกเกล้าจันทบุรี	๐-๓๙๓๒-๔๙๗๕	๐๘-๕๔๓๑-๔๔๙๒	๐-๓๙๓๑-๑๕๑๑	๑๕๕.๗๒๕	ศูนย์เพชรรัตน์
๓๙	โรงพยาบาลกรุงเทพ-จันทบุรี	๐-๓๙๓๑-๙๘๘๘	๐๘-๑๘๖๔-๕๓๐๒	๐-๓๙๓๒-๑๒๒๒	-	-
๔๐	โรงพยาบาลสิริเวช	๐-๓๙๖๐-๕๖๖๖	๐๖-๔๑๘๔-๐๘๖๙	๐-๓๙๖๐-๕๖๙๙	-	-
๔๑	อุสาหกรรมจังหวัดจันทบุรี	๐-๓๙๓๑-๒๑๓๕	๐๖-๑๔๒๓-๑๑๐๕	๐-๓๙๓๒-๒๑๒๕	-	-
๔๒	ประชาสัมพันธ์เขต ๗	๐-๓๙๔๗-๑๐๘๖	๐๘-๙๘๓๑-๖๒๑๔	๐-๓๙๔๗-๑๐๘๖	-	-
๔๓	ประชาสัมพันธ์จังหวัดจันทบุรี	๐-๓๙๓๓-๐๑๐๓	๐๘-๕๕๕๕-๕๓๗๑	๐-๓๙๓๓-๐๑๘๐	-	-
๔๔	สถานีวิทยุโทรทัศน์แห่งประเทศไทย จังหวัดจันทบุรี	๐-๓๙๔๗-๑๐๘๘	๐๘-๑๘๓๐-๓๓๓๖	๐-๓๙๔๗-๑๐๘๘	-	-
๔๕	สถานีวิทยุกระจายเสียงแห่งประเทศไทย จังหวัดจันทบุรี	๐-๓๙๓๒-๕๙๘๖	๐๘-๑๓๗๗-๐๑๐๓	๐-๓๙๓๒-๕๙๘๖	-	-
๔๖	สำนักงานคณะกรรมการโทรคมนาคม แห่งชาติ เขต ๑๒ (จันทบุรี)	๐-๓๙๓๘-๙๔๓๗	๐๘-๙๔๐๔-๒๑๕๙	๐-๓๙๓๘-๙๔๓๗	-	-
๔๗	ตำรวจภูธรจังหวัดจันทบุรี	๐-๓๙๓๑-๒๒๗๒	๐๘-๑๙๔๕-๐๘๐๙	๐-๓๙๓๒-๒๐๗๐	๑๕๒.๕๕๐	ศูนย์จันทบุรี
๔๘	ตำรวจตระเวนชายแดนที่ ๑๑	๐-๓๙๓๘-๙๑๖๖	๐๘-๑๙๘๘-๔๑๙๓	๐-๓๙๓๘-๙๓๙๓	๑๕๕.๖๒๕	ศูนย์บดินทร์
๔๙	ตำรวจน้ำ ๔ กองกำกับการ ๕	๐-๓๙๓๙-๑๐๑๘	๐๘-๔๑๔๑-๓๐๓๙	๐-๓๙๓๙-๑๐๑๘		
๕๐	ตำรวจทางหลวง ๔ กองกำกับการ ๓	๐-๓๙๔๑-๘๕๗๙	๐๙-๐๗๒๘-๓๖๔๓	๐-๓๙๔๑-๘๕๗๙	๑๕๕.๐๐๐	ศูนย์จันทบุรี
๕๑	ตำรวจตรวจคนเข้าเมือง	๐-๓๙๓๘-๗๑๒๗	๐๘-๐๖๐๙-๙๙๙๙	๐-๓๙๓๘-๗๑๒๗	-	-
๕๒	โครงการไฟฟ้าพลังน้ำเขื่อนทุ่งเพล	-	๐๘-๑๙๗๐-๙๕๙๑	-	-	-
๕๓	โครงการไฟฟ้าพลังน้ำเขื่อนศิรินธร	-	๐๘-๖๙๙๙-๓๑๐๑	-	-	-
๕๔	ที่ว่าการอำเภอเมืองจันทบุรี	๐-๓๙๓๑-๑๑๔๓	๐๘-๑๘๖๗-๐๕๘๕	๐-๓๙๓๑-๑๐๒๘	๑๕๕.๙๕๐	ศูนย์บ้านลุ่ม
๕๕	ที่ว่าการอำเภอมะขาม	๐-๓๙๓๘-๙๓๒๗	๐๘-๑๘๘๗-๐๕๙๕	๐-๓๙๓๘-๙๕๐๐	๑๕๕.๔๐๐	ศูนย์สระบาป
๕๖	ที่ว่าการอำเภอโป่งน้ำร้อน	๐-๓๙๓๖-๐๒๑๖	๐๘-๑๘๖๗-๐๖๑๓	๐-๓๙๓๘-๗๐๓๕	๑๕๗.๘๗๕	ศูนย์กำพุด
๕๗	ที่ว่าการอำเภอสอยดาว	๐-๓๙๓๘-๑๓๗๒	๐๘-๑๘๖๗-๐๖๑๗	๐-๓๙๓๘-๑๐๗๑	๑๕๗.๓๓๗	ศูนย์สอยดาว
๕๘	ที่ว่าการอำเภอขลุง	๐-๓๙๔๔-๑๐๙๘	๐๘-๑๘๖๗-๐๖๐๓	๐-๓๙๔๔-๑๐๙๓	๑๕๕.๓๐๕	ศูนย์ท่าเนียบ
๕๙	ที่ว่าการอำเภอแหลมสิงห์	๐-๓๙๔๙-๙๓๓๓	๐๘-๑๘๖๗-๐๕๙๔	๐-๓๙๔๙-๙๓๓๓	๑๕๕.๗๐๐	ศูนย์ตึกแดง
๖๐	ที่ว่าการอำเภอท่าใหม่	๐-๓๙๔๓-๑๔๖๒	๐๘-๑๘๖๗-๐๕๙๑	๐-๓๙๔๓-๑๑๕๕	๑๕๕.๖๕๐	ศูนย์เนินวง
๖๑	ที่ว่าการอำเภอนายายอาม	๐-๓๙๔๙-๑๐๗๕	๐๘-๑๘๖๗-๐๖๒๒	๐-๓๙๔๙-๑๐๗๖	๑๕๕.๔๕๐	ศูนย์ธงชัย
๖๒	ที่ว่าการอำเภอแก่งหางแมว	๐-๓๙๓๐-๘๑๗๔	๐๘-๑๘๖๗-๐๖๒๐	๐-๓๙๓๐-๘๑๗๔	๑๕๕.๘๕๐	ศูนย์หินเพลิง
๖๓	ที่ว่าการอำเภอเขาคิชฌกูฏ	๐-๓๙๓๐-๙๑๑๖	๐๘-๑๘๖๗-๐๖๒๓	๐-๓๙๓๐-๙๑๑๖	๑๕๕.๔๐๐	ศูนย์คีรี
๖๔	เหล่ากาชาดจังหวัดจันทบุรี	๐-๓๙๓๑-๒๗๖๖	๐๘-๑๘๖๓-๙๙๐๓	๐-๓๙๓๑-๒๗๖๖	-	-
๖๕	สมาคมสว่างกตัญญูธรรมสถานจันทบุรี	๐-๓๙๓๑-๑๑๒๔	-	๐-๓๙๓๒-๑๘๔๐	-	-
๖๖	ขลุ้มมูลนิธิ	๐-๓๙๔๔-๑๐๑๔	๐๘-๗๑๔๖-๒๔๔๒	๐-๓๙๔๔-๓๓๓๓	-	-
๖๗	การไฟฟ้าส่วนภูมิภาคจังหวัดจันทบุรี	๐-๓๙๓๑-๑๔๙๘	๐๙-๙๒๘๕-๕๖๙๓	๐-๓๙๓๒-๕๙๐๓	-	-
๖๘	การประปาส่วนภูมิภาคจังหวัดจันทบุรี	๐-๓๙๓๒-๒๐๔๐	๐๘-๑๖๘๗-๕๖๔๔	๐-๓๙๓๑-๒๔๐๘	-	-

# ข่ายการสื่อสารของจังหวัดจันทบุรี

## องค์กรปกครองส่วนท้องถิ่น

ที่	หน่วยงาน	โทรศัพท์	โทรศัพท์มือถือ	โทรสาร	ความถี่	نامเรียกขาน
๑	องค์การบริหารส่วน จว. จบ.	๐-๓๙๓๑-๙๙๙๙		๐-๓๙๓๑-๙๙๕๑	-	อบจ.
<b>อ.เมือง</b>						
๒	เทศบาลเมืองจันทบุรี	๐-๓๙๓๑-๑๑๐๖	๐๙-๙๙๓๖๖-๙๙๙๑	๐-๓๙๓๑-๔๙๐๗	๑๖๒.๕๕๐	ศูนย์เมือง
๓	เทศบาลเมืองจันทนิมิต	๐-๓๙๓๑-๑๐๗๓	๐๙-๙๙๒๓๖-๖๕๙๖	๐-๓๙๓๑-๓๙๐๒	๑๖๒.๕๕๐	ศูนย์นิมิต
๔	เทศบาลเมืองท่าช้าง	๐-๓๙๔๗-๑๔๗๗	๐๙-๕๕๓๕๕-๖๖๕๖	๐-๓๙๓๑-๕๕๐๙	๑๖๒.๕๕๐	ศูนย์คชสีห์
๕	เทศบาลตำบลหนองบัว	๐-๓๙๔๖-๐๒๙๘	๐๙-๙๙๕๑๖-๖๕๖๕	๐-๓๙๔๖-๐๒๙๘	๑๖๒.๕๕๐	ศูนย์กชกร
๖	เทศบาลตำบลพลับพลานารายณ์	๐-๓๙๔๑-๘๔๙๘	๐๖-๑๑๔๙-๒๔๙๙	๐-๓๙๔๑-๘๔๙๘	๑๖๒.๕๕๐	ศูนย์เพ็ญดั่ง
๗	เทศบาลตำบลบางกะจะ	๐-๓๙๓๙-๑๕๑๖	๐๙-๖๘๙๙-๗๑๓๕	๐-๓๙๓๙-๑๕๑๖	๑๖๒.๕๕๐	ศูนย์พระปรารักษ์
๘	เทศบาลตำบลเกาะขวาง	๐-๓๙๔๖-๐๒๙๑	๐๙-๕๖๕๖๖-๒๙๑๗	๐-๓๙๔๖-๐๒๙๒	๑๖๒.๘๐๐	
๙	องค์การบริหารส่วนตำบลท่าช้าง	๐-๓๙๔๘-๐๓๙๗	๐๙-๑๒๕๕๑-๒๘๕๕	๐-๓๙๔๘-๐๓๙๘	๑๖๒.๕๒๕	ศูนย์ช้างเผือก
๑๐	องค์การบริหารส่วนตำบลหนองบัว	๐-๓๙๔๙-๘๐๒๘	๐๙-๙๐๙๗-๙๙๗๕	๐-๓๙๔๘-๘๐๒๙	๑๖๒.๕๒๕	ศูนย์อุตุเรือ
๑๑	องค์การบริหารส่วนตำบลคบบาง	๐-๓๙๓๙-๗๐๖๖	๐๙-๙๕๕๑-๑๔๑๘	๐-๓๙๓๙-๗๐๖๖	๑๖๒.๘๐๐	
๑๒	องค์การบริหารส่วนตำบลคลองนารายณ์	๐-๓๙๔๖-๐๑๑๓	๐๙-๑๙๔๙-๔๗๐๔	๐-๓๙๔๖-๐๑๑๓	๑๖๒.๘๐๐	
๑๓	เทศบาลตำบลแสง	๐-๓๙๔๘-๐๒๘๕	๐๙-๕๕๕๒๖-๖๔๔๔	๐-๓๙๔๘-๐๒๘๕	๑๖๒.๕๒๕	ศูนย์แสง
๑๔	เทศบาลตำบลค่ายเนินวง	๐-๓๙๓๙-๑๓๖๑	๐๙-๙๖๐๑-๑๖๗๘	๐-๓๙๓๙-๑๕๕๓		
๑๕	เทศบาลตำบลปลับปลา	๐-๓๙๔๑-๙๐๑๗	๐๙-๑๙๔๙-๗๗๖๖	๐-๓๙๔๑-๙๐๑๗	๑๖๒.๕๒๕	ศูนย์ปลับปลาไชย
<b>อ.ขลุง</b>						
๑๖	เทศบาลเมืองขลุง	๐-๓๙๔๔-๑๓๒๗	๐๙-๕๒๗๗-๑๑๘๘	๐-๓๙๔๔-๑๓๔๒	๑๖๒.๕๕๐	ศูนย์ขุนแผน
๑๗	เทศบาลตำบลอ่าวเหู	๐-๓๙๔๙-๒๔๕๐	๐๙-๙๙๓๖๖-๘๙๕๖	๐-๓๙๔๙-๒๔๕๐	๑๖๒.๘๐๐	
๑๘	เทศบาลตำบลเกวียนหัก	๐-๓๙๔๙-๓๑๙๔	๐๙-๖๓๔๐-๑๗๐๐	๐-๓๙๔๙-๓๑๙๔	๑๖๒.๘๐๐	ศูนย์เกวียนหัก
๑๙	เทศบาลตำบลอ่าว	๐-๓๙๔๒-๑๒๓๕	๐๙-๔๘๗๐-๒๑๓๙	๐-๓๙๔๒-๑๒๓๕	๑๖๒.๘๐๐	
๒๐	เทศบาลตำบลกพรหม	๐-๓๙๔๖-๐๙๔๙	๐๙-๔๗๓๘-๗๗๖๖	๐-๓๙๔๖-๐๙๕๐	๑๖๒.๘๐๐	ศูนย์เกวียนหัก
๒๑	เทศบาลตำบลวันยาว	๐-๓๙๔๒-๔๙๕๒	๐๙-๒๖๕๕-๕๗๒๒	๐-๓๙๔๒-๔๙๗๒	๑๖๒.๘๐๐	
๒๒	เทศบาลตำบลซึ้ง	๐-๓๙๔๔-๑๕๓๒	๐๙-๙๐๙๗-๔๖๕๔	๐-๓๙๔๖-๐๘๙๒	๑๖๒.๘๐๐	
๒๓	องค์การบริหารส่วนตำบลตรองนอง	๐-๓๙๓๘-๖๑๙๐	๐๙-๑๑๐๕-๘๗๖๓	๐-๓๙๓๘-๖๑๙๐	๑๖๒.๘๐๐	
๒๔	องค์การบริหารส่วนตำบลตะปอน	๐-๓๙๔๒-๖๐๑๗	๐๙-๖๓๑๖-๖๒๔๐	๐-๓๙๔๒-๖๐๑๘	๑๖๒.๘๐๐	ศูนย์ตะปอน
๒๕	องค์การบริหารส่วนตำบลวังสรรพรส	๐-๓๙๔๙-๒๒๔๖	๐๙-๕๒๔๔-๓๓๑๓	๐-๓๙๔๙-๒๒๔๘	๑๖๒.๘๐๐	
๒๖	องค์การบริหารส่วนตำบลบางชัน	๐-๓๙๔๙-๒๒๔๖	๐๙-๕๒๔๔-๓๓๑๓	๐-๓๙๔๖-๐๘๖๐	๑๖๒.๘๐๐	
๒๗	องค์การบริหารส่วนตำบลมาโป	๐-๓๙๔๑-๓๓๒๑	๐๙-๗๗๑๑-๑๙๕๐	๐-๓๙๔๑-๓๓๒๕	๑๖๒.๘๐๐	ศูนย์มาโป
<b>อ.ท่าใหม่</b>						
๒๘	เทศบาลตำบลหนองคล้า	๐-๓๙๔๓-๗๒๙๐	๐๖-๒๙๙-๕๗๘๙	๐-๓๙๔๓-๗๐๙๘	๑๖๒.๕๕๐	ศูนย์หนองคล้า
๒๙	เทศบาลตำบลเนินสูง	๐-๓๙๔๙-๔๑๑๐	๐๙-๑๘๖๕-๓๙๓๑	๐-๓๙๔๙-๔๑๐๙	๑๖๒.๕๕๐	ศูนย์พิศาล
๓๐	เทศบาลตำบลเขาบายศรี	๐-๓๙๔๙-๕๐๒๕	๐๙-๕๒๓๙-๓๕๐๕	๐-๓๙๔๙-๕๐๒๗	๑๖๒.๕๒๕	ศูนย์เขาบายศรี
๓๑	เทศบาลตำบลเขาวิ้ว-พลอยแหวน	๐-๓๙๔๙-๔๑๕๕	๐๙-๑๘๖๖-๘๗๕๐	๐-๓๙๔๙-๔๑๕๖	๑๖๒.๘๐๐	ศูนย์เขาวิ้ว-พลอยแหวน
๓๒	เทศบาลตำบลทุ่งเบญจา	๐-๓๙๔๖-๐๖๑๓	๐๙-๑๗๘๑-๒๐๐๘	๐-๓๙๔๖-๐๖๑๔	๑๖๒.๙๗๕	ศูนย์สามหนาด
๓๒	เทศบาลตำบลสองพี่น้อง	๐-๓๙๔๓-๓๖๑๖	๐๙-๑๘๖๕-๓๕๘๙	๐-๓๙๔๓-๓๖๑๗	๑๕๖.๐๕๐	
๓๓	องค์การบริหารส่วนตำบลเขาแก้ว	๐-๓๙๔๖-๐๗๕๘	๐๙-๑๗๖๑-๖๑๓๔	๐-๓๙๔๖-๐๗๕๙	๑๖๒.๘๐๐	
๓๔	องค์การบริหารส่วนตำบลโขมง	๐-๓๙๔๓-๓๔๐๖	๐๙-๒๕๓๘-๔๙๒๖	๐-๓๙๔๓-๓๔๐๖	๑๕๖.๐๕๐	
๓๕	องค์การบริหารส่วนตำบลคลองขุด	๐-๓๙๔๓-๓๖๖๖	๐๙-๕๖๕๖-๔๙๓๕	๐-๓๙๔๓-๓๖๖๗	-	
๓๖	องค์การบริหารส่วนตำบลสีพยา - บ่อพุ	๐-๓๙๓๙-๑๖๓๗	๐๙-๑๒๙๐-๘๑๕๔	๐-๓๙๓๙-๑๖๓๘	-	
๓๗	องค์การบริหารส่วนตำบลตะกาดเจ้า	๐-๓๙๔๖-๐๑๗๑	๐๙-๔๙๔๔-๔๗๕๔	๐-๓๙๔๖-๐๑๗๑	๑๕๖.๐๕๐	

ที่	หน่วยงาน	โทรศัพท์	โทรศัพท์มือถือ	โทรสาร	ความถี่	نامเรียกขาน
<b>อ.นายายาม</b>						
๓๘	เทศบาลตำบลนายายาม	๐-๓๙๓๗-๑๒๗๐	๐๘-๑๘๖๕-๐๔๕๖	๐-๓๙๓๗-๑๑๐๖	๑๖๒.๕๕๐	ศูนย์สิงห์ทอง
๓๙	องค์การบริหารส่วนตำบลนายายาม	๐-๓๙๔๔-๑๐๐๙	๐๘-๑๓๗๗-๕๖๖๐	๐-๓๙๔๔-๑๐๐๑	-	-
๔๐	องค์การบริหารส่วนตำบลวังใหม่	๐-๓๙๔๔-๑๖๓๔	๐๘-๑๙๔๕-๑๘๒๐	๐-๓๙๔๔-๑๖๓๔	-	-
๔๑	เทศบาลตำบลสนามไชย	๐-๓๙๔๑-๗๒๕๔	๐๘-๑๓๘๑-๘๗๙๗	๐-๓๙๔๑-๗๒๕๔	-	-
๔๒	องค์การบริหารส่วนตำบลกระแจะ	๐-๓๙๓๙-๘๑๑๕	๐๘-๖๑๑๗-๘๒๕๒	๐-๓๙๓๙-๘๑๑๖	-	-
๔๓	เทศบาลตำบลช้างข้าม	๐-๓๙๓๗-๐๐๘๑	๐๙-๖๗๔๗-๔๙๔๙	๐-๓๙๓๗-๐๐๘๑	-	-
๔๔	องค์การบริหารส่วนตำบลวังโดนด	๐-๓๙๔๘-๐๒๙๙	๐๙-๕๗๘๒-๕๕๙๘	๐-๓๙๔๙-๑๖๗๑	-	-
<b>อ.แหลมสิงห์</b>						
๔๕	เทศบาลตำบลปากน้ำแหลมสิงห์	๐-๓๙๔๙-๙๕๕๕	๐๙-๗๒๓๖-๖๖๙๙	๐-๓๙๔๙-๙๗๒๓	๑๖๒.๕๕๐	ศูนย์เมืองสมุทร
๔๖	เทศบาลตำบลพลี	๐-๓๙๔๓-๔๓๑๐	๐๘-๖๓๓๓-๓๗๓๗	๐-๓๙๔๓-๔๓๑๑	๑๖๒.๕๕๐	ศูนย์ตาปี
๔๗	องค์การบริหารส่วนตำบลหนองขี้ม	๐-๓๙๔๔-๔๐๗๗	๐๙-๓๕๔๗-๘๑๑๙	๐-๓๙๔๔-๔๐๗๗	-	-
๔๘	องค์การบริหารส่วนตำบลเกาะเปริด	๐-๓๙๔๔-๔๔๐๐	๐๘-๑๘๗๕-๗๒๗๑	๐-๓๙๔๔-๔๔๐๑	-	-
๔๙	องค์การบริหารส่วนตำบลบางสระเก้า	๐-๓๙๔๖-๐๒๐๓	๐๘-๗๘๐๕-๖๐๑๐	๐-๓๙๔๖-๐๒๐๓	-	-
๕๐	องค์การบริหารส่วนตำบลบางกะไชย	๐-๓๙๓๙-๗๙๐๕	๐๘-๑๙๘๙-๒๖๙๖	๐-๓๙๓๙-๗๙๐๕	-	-
<b>อ.โป่งน้ำร้อน</b>						
๕๑	เทศบาลตำบลโป่งน้ำร้อน	๐-๓๙๓๘-๗๐๓๘	๐๘-๑๙๘๒-๖๓๗๑	๐-๓๙๓๘-๗๐๓๘	๑๖๒.๕๕๐	ศูนย์เทวี
๕๒	องค์การบริหารส่วนตำบลทับไทร	๐-๓๙๔๔-๗๓๑๗	๐๘-๑๙๔๐-๐๔๐๕	๐-๓๙๔๔-๗๓๑๙	-	-
๕๓	เทศบาลตำบลหนองตากง	๐-๓๙๓๒-๖๒๗๖	๐๘-๙๒๔๘-๓๖๐๓	๐-๓๙๔๘-๐๔๕๔	๑๖๒.๕๕๐	ศูนย์ชายแดน
๕๔	เทศบาลตำบลคลองใหญ่	๐-๓๙๔๙-๖๖๒๘	๐๘-๑๑๕๕-๓๓๗๒	๐-๓๙๔๙-๖๖๒๘	-	-
๕๕	องค์การบริหารส่วนตำบลโป่งน้ำร้อน	๐-๓๙๓๘-๗๒๗๔	๐๖-๕๓๒๔-๒๙๕๙	๐-๓๙๓๘-๗๒๑๓	-	ศูนย์พญา
๕๖	องค์การบริหารส่วนตำบลเทพนิมิต	๐-๓๙๔๙-๖๒๒๗	๐๘-๙๙๓๙-๑๙๔๒	๐-๓๙๔๙-๖๒๒๗	-	-
<b>อ.มะขาม</b>						
๕๗	เทศบาลตำบลมะขาม	๐-๓๙๓๘-๙๑๓๙	๐๘-๑๘๓๒-๒๖๒๐	๐-๓๙๓๘-๙๐๒๒	๑๖๒.๕๕๐	ศูนย์ ณ จันทร์
๕๘	เทศบาลตำบลมะขามเมืองใหม่	๐-๓๙๓๘-๙๕๓๕	๐๘-๙๙๓๖-๓๖๖๐	๐-๓๙๓๘-๙๕๓๕	-	-
๕๙	เทศบาลตำบลอ่างศิรี	๐-๓๙๓๘-๙๕๓๙	๐๖-๓๑๙๘-๓๔๙๗	๐-๓๙๓๘-๙๕๓๙	-	-
๖๐	เทศบาลตำบลวังแจ่ม	๐-๓๙๔๘-๐๕๑๒	๐๖-๓๑๓๗-๓๓๖๓	๐-๓๙๔๘-๐๕๑๓	-	ศูนย์วังแจ่ม
๖๑	เทศบาลตำบลท่าหลวง	๐-๓๙๔๑-๑๙๖๗	๐๙-๗๒๓๗-๕๖๗๕	๐-๓๙๔๑-๑๙๗๑	-	-
๖๒	เทศบาลตำบลฉนวน	๐-๓๙๔๘-๐๓๘๙	๐๘-๙๐๙๙-๗๙๙๗	๐-๓๙๔๘-๐๓๘๙	-	-
๖๓	เทศบาลตำบลป้อม	๐-๓๙๖๐-๐๑๙๑	๐๘-๑๒๙๕-๖๑๑๙	๐-๓๙๖๐-๐๘๓๓	-	ศูนย์ป้อม
<b>อ.แก้งหางแมว</b>						
๖๔	องค์การบริหารส่วนตำบลแก้งหางแมว	๐-๓๙๓๐-๘๐๒๕	๐๙-๒๗๐๙-๘๘๕๕	๐-๓๙๓๐-๘๑๙๕	-	-
๖๕	องค์การบริหารส่วนตำบลขุนซ่อง	๐-๓๙๓๐-๘๙๓๖	๐๘-๑๙๔๕-๔๓๒๒	๐-๓๙๓๐-๘๙๓๖	-	-
๖๖	เทศบาลตำบลพวา	๐-๓๙๔๙-๐๔๒๕	๐๘-๑๘๖๕-๗๕๗๗	๐-๓๙๔๙-๐๔๒๕	-	-
๖๗	องค์การบริหารส่วนตำบลเขาวงกต	๐-๓๙๔๙-๐๐๔๙	๐๘-๑๘๖๕-๕๗๒๐	๐-๓๙๔๙-๐๐๔๙	-	ศูนย์จันทรา
๖๘	องค์การบริหารส่วนตำบลสามพี่น้อง	๐-๓๙๔๙-๐๖๔๕	๐๘-๑๘๘๙-๐๔๘๘	๐-๓๙๔๙-๐๖๔๕	-	-
<b>อ.สอยดาว</b>						
๖๙	เทศบาลตำบลทรายขาว	๐-๓๙๔๘-๐๔๐๑	๐๘-๑๙๘๓-๔๒๓๓	๐-๓๙๔๘-๐๔๐๐	๑๖๒.๕๕๐	ศูนย์นาคิน
๗๐	เทศบาลตำบลทับช้าง	๐-๓๙๓๙-๓๐๒๐	๐๘-๗๐๖๔-๔๖๕๘	๐-๓๙๓๙-๓๐๒๓	-	-
๗๑	องค์การบริหารส่วนตำบลทรายขาว	๐-๓๙๓๖-๔๕๖๖	๐๘-๑๙๔๙-๙๖๙๖	๐-๓๙๓๖-๑๕๕๘	-	-
๗๒	องค์การบริหารส่วนตำบลปะตง	๐-๓๙๓๘-๑๕๕๙	๐๘-๙๘๓๘-๘๓๗๕	๐-๓๙๓๘-๑๕๕๙	-	ศูนย์ภูผา
๗๓	องค์การบริหารส่วนตำบลสะตอง	๐-๓๙๓๙-๔๐๗๗	๐๙-๑๒๔๙-๒๐๔๓	๐-๓๙๓๙-๔๐๗๙	-	-
๗๔	องค์การบริหารส่วนตำบลทุ่งขนาน	๐-๓๙๔๙-๗๕๓๗	๐๘-๙๙๒๙-๑๐๘๔	๐-๓๙๔๙-๗๕๓๗	-	ศูนย์บ้านทุ่ง
<b>อ.เขาคิชฌกูฏ</b>						
๗๕	เทศบาลตำบลพลวง	๐-๓๙๓๐-๖๒๘๔	๐๘-๗๑๐๙-๓๙๙๖	๐-๓๙๓๐-๙๒๘๔	๑๖๒.๕๕๐	ศูนย์พลวง
๗๖	เทศบาลตำบลตะเคียนทอง	๐-๓๙๔๖-๐๙๑๗	๐๙-๙๔๖๙-๙๔๕๖	๐-๓๙๔๖-๐๙๑๗	๑๕๕.๖๒๕	ศูนย์คีรี ๑๒
๗๗	เทศบาลตำบลชากไทย	๐-๓๙๓๔-๓๓๘๑	๐๘-๙๘๐๓-๘๒๓๓	๐-๓๙๓๔-๓๓๘๑	-	ศูนย์ชากไทย
๗๘	เทศบาลตำบลจันทเขลม	๐-๓๙๓๐-๙๙๖๒	๐๘-๔๙๑๔-๑๐๒๗	๐-๓๙๓๐-๙๙๖๑	๑๖๒.๙๒๕	ศูนย์จันทเขลม
๗๙	องค์การบริหารส่วนตำบลคลองพลู	๐-๓๙๔๙-๓๕๕๔	๐๘-๑๘๓๕-๖๒๕๐	๐-๓๙๔๙-๓๕๕๔	๑๖๒.๒๕๐	ศูนย์คีรี ๑๓

ภาคผนวก ๓

## แบบคำสั่งต่างๆ

คำสั่งกองอำนาจการป้องกันและบรรเทาสาธารณภัยจังหวัด  
คำสั่งแต่งตั้งคณะกรรมการจัดทำแผนป้องกันและบรรเทาสาธารณภัยจังหวัด



คำสั่งจังหวัดจันทบุรี

ที่ ๒๖๐๑/ ๒๕๖๐

เรื่อง การจัดตั้งกองอำนวยการป้องกันและบรรเทาสาธารณภัยจังหวัดจันทบุรี

อนุสนธิ คำสั่งจังหวัดจันทบุรี ที่ ๕๐๖๖/๒๕๕๘ ลงวันที่ ๑๙ มิถุนายน ๒๕๕๘ แต่งตั้งคณะกรรมการกองอำนวยการป้องกันและบรรเทาสาธารณภัยจังหวัดจันทบุรี เพื่อทำหน้าที่อำนวยการ ควบคุม สนับสนุน และประสานการปฏิบัติการป้องกันและบรรเทาสาธารณภัยในพื้นที่จังหวัดจันทบุรี นั้น

จังหวัดจันทบุรี พิจารณาแล้วเห็นว่า เพื่อให้การป้องกันและบรรเทาสาธารณภัยในเขตจังหวัดจันทบุรี เป็นไปด้วยความรวดเร็ว ทันท่วงทีตามสมควร อาศัยอำนาจตามพระราชบัญญัติป้องกันและบรรเทาสาธารณภัย พ.ศ.๒๕๕๐ มาตรา ๑๕ ให้ผู้ว่าราชการจังหวัด เป็นผู้อำนวยการจังหวัด รับผิดชอบในการป้องกันและบรรเทาสาธารณภัยในเขตจังหวัด และอาศัยอำนาจตามแผนการป้องกันและบรรเทาสาธารณภัยแห่งชาติ พ.ศ.๒๕๕๘ บทที่ ๓ หลักการจัดการความเสี่ยงจากสาธารณภัย ๓.๒ กลไกการจัดการความเสี่ยงจากสาธารณภัย ๓.๒.๒ ระดับปฏิบัติ (๓) จึงยกเลิกคำสั่งจังหวัดจันทบุรี ที่ ๕๐๖๖/๒๕๕๘ ลงวันที่ ๑๙ มิถุนายน ๒๕๕๘ และแต่งตั้งคณะกรรมการกองอำนวยการป้องกันและบรรเทาสาธารณภัยจังหวัดจันทบุรี (กอปก.จ.จันทบุรี) โดยมีองค์ประกอบและอำนาจหน้าที่ ดังนี้

- |  |                         |
|--|-------------------------|
| ๑. ผู้ว่าราชการจังหวัดจันทบุรี                               | ผู้อำนวยการ             |
| ๒. รองผู้ว่าราชการจังหวัดจันทบุรี (ที่ดูแลงาน ปก.)           | รองผู้อำนวยการ          |
| ๓. นายกองบังคับการบริหารส่วนจังหวัดจันทบุรี                  | รองผู้อำนวยการ          |
| ๔. ผู้แทนผู้บัญชาการป้องกันชายแดนจันทบุรีและตราด             | กรรมการ                 |
| ๕. ผู้บังคับการตำรวจภูธรจังหวัดจันทบุรี                      | กรรมการ                 |
| ๖. ปลัดจังหวัดจันทบุรี                                       | กรรมการ                 |
| ๗. นายแพทย์สาธารณสุขจังหวัดจันทบุรี                          | กรรมการ                 |
| ๘. ผู้อำนวยการศูนย์ป้องกันและบรรเทาสาธารณภัย เขต ๑๗ จันทบุรี | กรรมการ                 |
| ๙. พาณิชย์จังหวัดจันทบุรี                                    | กรรมการ                 |
| ๑๐. โยธาธิการและผังเมืองจังหวัดจันทบุรี                      | กรรมการ                 |
| ๑๑. ท้องถิ่นจังหวัดจันทบุรี                                  | กรรมการ                 |
| ๑๒. พัฒนาสังคมและความมั่นคงของมนุษย์จังหวัดจันทบุรี          | กรรมการ                 |
| ๑๓. เกษตรและสหกรณ์จังหวัดจันทบุรี                            | กรรมการ                 |
| ๑๔. ผู้อำนวยการโครงการชลประทานจันทบุรี                       | กรรมการ                 |
| ๑๕. ประมงจังหวัดจันทบุรี                                     | กรรมการ                 |
| ๑๖. ปศุสัตว์จังหวัดจันทบุรี                                  | กรรมการ                 |
| ๑๗. เกษตรจังหวัดจันทบุรี                                     | กรรมการ                 |
| ๑๘. ผู้อำนวยการสถานีอุตุนิยมวิทยาจันทบุรี                    | กรรมการ                 |
| ๑๙. ประธานหอการค้าจังหวัดจันทบุรี                            | กรรมการ                 |
| ๒๐. หัวหน้าสำนักงานป้องกันและบรรเทาสาธารณภัยจังหวัดจันทบุรี  | กรรมการและ<br>เลขานุการ |

/ อำนาจหน้าที่...

### อำนาจหน้าที่

๑. อำนาจการ ควบคุม สนับสนุน และประสานการปฏิบัติการป้องกันและบรรเทาสาธารณภัย  
ในพื้นที่จังหวัด

๒. จัดทำแผนปฏิบัติการตามความเสี่ยงภัยด้านต่าง ๆ ให้สอดคล้องกับแผนการป้องกันและ  
บรรเทาสาธารณภัยจังหวัด

๓. กำหนดแนวทาง/การดำเนินการเพื่อลดความเสี่ยงจากสาธารณภัย การเตรียมพร้อมรับมือ  
กับสาธารณภัยของกองอำนาจการป้องกันและบรรเทาสาธารณภัยจังหวัด กองอำนาจการป้องกันและบรรเทา  
สาธารณภัยอำเภอ และกองอำนาจการป้องกันและบรรเทาสาธารณภัยขององค์กรปกครองส่วนท้องถิ่นแห่ง  
พื้นที่

๔. เฝ้าระวัง ติดตาม ประเมินและวิเคราะห์สถานการณ์สาธารณภัย เมื่อเกิดหรือคาดว่าจะเกิด  
สาธารณภัยขึ้นในการจัดการสาธารณภัย ระดับ ๒ ให้เสนอผู้อำนวยการจังหวัดจัดตั้งศูนย์บัญชาการเหตุการณ์  
จังหวัดขึ้น เพื่อเผชิญเหตุสาธารณภัยในพื้นที่

๕. รวบรวมและจัดทำคลังข้อมูลทรัพยากร ในการป้องกันและบรรเทาสาธารณภัยในพื้นที่  
จังหวัด

๖. ประสานความร่วมมือกับหน่วยงานต่าง ๆ ภาคเอกชน และจังหวัดข้างเคียง โดยให้และรับ  
การสนับสนุนทรัพยากร เพื่อช่วยเหลือในการป้องกันและบรรเทาสาธารณภัย

๗. วิเคราะห์ข้อมูลและประเมินสถานการณ์ที่ได้รับแจ้งจากพื้นที่ว่าสถานการณ์ที่เกิดขึ้น  
ดังกล่าว เป็น "สาธารณภัย" ตามนิยามในมาตรา ๕ แห่งพระราชบัญญัติป้องกันและบรรเทาสาธารณภัย  
พ.ศ.๒๕๕๐ และมีความจำเป็นต้องประกาศเป็นเขตพื้นที่ประสบสาธารณภัย ตามแผนป้องกันและบรรเทา  
สาธารณภัยแห่งชาติ พ.ศ.๒๕๕๘ หรือไม่ ก่อนเสนอผู้อำนวยการจังหวัด (ผู้ว่าราชการจังหวัด) ออกประกาศ

๘. พิจารณาแต่งตั้งคณะอนุกรรมการ กอปก.จ.ด้านต่าง ๆ เพื่อสนับสนุนการปฏิบัติงาน และ  
ดำเนินการตามที่ กอปก.จ.มอบหมาย แล้วแต่กรณี ทั้งนี้ เพื่อประโยชน์ในการป้องกันและบรรเทาสาธารณภัย  
ในพื้นที่จังหวัด

๙. ปฏิบัติหน้าที่อื่นใดตามที่ผู้มีอำนาจตามกฎหมายมอบหมาย

ทั้งนี้ ตั้งแต่บัดนี้เป็นต้นไป

สั่ง ณ วันที่ ๒๖ มีนาคม พ.ศ. ๒๕๖๐



(นายวิฑูรช์ ศรีนาม)

ผู้ว่าราชการจังหวัดจันทบุรี

ผู้อำนวยการจังหวัด





คำสั่งจังหวัดจันทบุรี  
ที่ ๒๒๑๗/๒๕๖๐

เรื่อง การจัดตั้งกองอำนวยการป้องกันและบรรเทาสาธารณภัยจังหวัดจันทบุรี (เพิ่มเติม)

อนุสนธิ คำสั่งจังหวัดจันทบุรี ที่ ๒๑๐๑/๒๕๖๐ ลงวันที่ ๒๒ มีนาคม ๒๕๖๐ แต่งตั้งคณะกรรมการกองอำนวยการป้องกันและบรรเทาสาธารณภัยจังหวัดจันทบุรี เพื่อทำหน้าที่อำนวยการ ควบคุม สนับสนุน และประสานการปฏิบัติการป้องกันและบรรเทาสาธารณภัยในพื้นที่จังหวัดจันทบุรี นั้น

จังหวัดจันทบุรี พิจารณาแล้วเห็นว่า เพื่อให้การป้องกันและบรรเทาสาธารณภัยในเขตจังหวัดจันทบุรี มีประสิทธิภาพมากยิ่งขึ้น และมีองค์ประกอบของคณะกรรมการครอบคลุมครบถ้วนตามแผนการป้องกันและบรรเทาสาธารณภัยแห่งชาติ พ.ศ.๒๕๕๘ อาศัยอำนาจตามพระราชบัญญัติป้องกันและบรรเทาสาธารณภัย พ.ศ.๒๕๕๐ มาตรา ๑๕ ให้ผู้ว่าราชการจังหวัด เป็นผู้อำนวยการจังหวัด รับผิดชอบในการป้องกันและบรรเทาสาธารณภัยในเขตจังหวัด และอาศัยอำนาจตามแผนการป้องกันและบรรเทาสาธารณภัยแห่งชาติ พ.ศ.๒๕๕๘ บทที่ ๓ หลักการจัดการความเสี่ยงจากสาธารณภัย ๓.๒ กลไกการจัดการ ความเสี่ยงจากสาธารณภัย ๓.๒.๒ ระดับปฏิบัติ (๓) จึงแก้ไขเพิ่มเติมคำสั่งจังหวัดจันทบุรี ที่ ๒๑๐๑/๒๕๖๐ ลงวันที่ ๒๒ มีนาคม ๒๕๖๐ โดยเพิ่มเติมคณะกรรมการกองอำนวยการป้องกันและบรรเทาสาธารณภัยจังหวัดจันทบุรี ดังนี้

- |  |         |
|--|---------|
| ๑. ประธานกรรมการอาชีวศึกษาจังหวัดจันทบุรี      | กรรมการ |
| ๒. นายกสมาคมสว่างกตัญญูธรรมสถานจังหวัดจันทบุรี | กรรมการ |
| ๓. ประธานกรรมการขนส่งมูลนิธิ                   | กรรมการ |

ทั้งนี้ ตั้งแต่บัดนี้เป็นต้นไป

สั่ง ณ วันที่ ๗ เมษายน พ.ศ. ๒๕๖๐

(นายวิฑูรช์ ศรีนาม)  
ผู้ว่าราชการจังหวัดจันทบุรี  
ผู้อำนวยการจังหวัด



## คำสั่งกองอำนวยการป้องกันและบรรเทาสาธารณภัยจังหวัดจันทบุรี

ที่ ๐๐๒ /๒๕๖๔

เรื่อง แต่งตั้งคณะกรรมการจัดทำแผนการป้องกันและบรรเทาสาธารณภัยจังหวัดจันทบุรี พ.ศ.๒๕๖๔-๒๕๗๐

อาศัยอำนาจตามพระราชบัญญัติป้องกันและบรรเทาสาธารณภัย พ.ศ.๒๕๕๐ มาตรา ๑๕ มาตรา ๑๖ และมาตรา ๑๗ ที่กำหนดให้ผู้ว่าราชการจังหวัดเป็นผู้อำนวยการจังหวัด รับผิดชอบในการป้องกันและบรรเทาสาธารณภัยในเขตจังหวัด มีอำนาจหน้าที่ในการจัดทำแผนการป้องกันและบรรเทาสาธารณภัยจังหวัด ให้สอดคล้องกับแผนการป้องกันและบรรเทาสาธารณภัยแห่งชาติ

ดังนั้น เพื่อให้การจัดทำแผนการป้องกันและบรรเทาสาธารณภัยจังหวัดจันทบุรี พ.ศ.๒๕๖๔ -๒๕๗๐ เป็นไปด้วยความเรียบร้อย มีความสอดคล้องกับแผนการป้องกันและบรรเทาสาธารณภัยแห่งชาติ พ.ศ. ๒๕๖๔ - ๒๕๗๐ จังหวัดจันทบุรี โดยกองอำนวยการป้องกันและบรรเทาสาธารณภัยจังหวัด จึงแต่งตั้งคณะกรรมการจัดทำแผนการป้องกันและบรรเทาสาธารณภัยจังหวัดจันทบุรี พ.ศ.๒๕๖๔ - ๒๕๗๐ โดยมีองค์ประกอบและอำนาจหน้าที่ ดังนี้

- |  |                  |
|--|------------------|
| ๑. ผู้ว่าราชการจังหวัดจันทบุรี                                     | ประธานกรรมการ    |
| ๒. รองผู้ว่าราชการจังหวัดจันทบุรี (กลุ่มภารกิจด้านความมั่นคง)      | รองประธานกรรมการ |
| ๓. ผู้บัญชาการมณฑลทหารบกที่ ๑๙ หรือผู้แทน                          | รองประธานกรรมการ |
| ๔. ผู้บัญชาการป้องกันชายแดนจันทบุรีและตราด หรือผู้แทน              | รองประธานกรรมการ |
| ๕. นายกองค้การบริหารส่วนจังหวัดจันทบุรี                            | รองประธานกรรมการ |
| ๖. ปลัดจังหวัดจันทบุรี   | กรรมการ          |
| ๗. ผู้บังคับการตำรวจภูธรจังหวัดจันทบุรี                            | กรรมการ          |
| ๘. นายแพทย์สาธารณสุขจังหวัดจันทบุรี                                | กรรมการ          |
| ๙. หัวหน้าสำนักงานจังหวัดจันทบุรี                                  | กรรมการ          |
| ๑๐. อธิการบดีมหาวิทยาลัยราชภัฏรำไพพรรณี หรือผู้แทน                 | กรรมการ          |
| ๑๑. รองอธิการบดีฝ่ายวิทยาเขตจันทบุรี (มหาวิทยาลัยบูรพา) หรือผู้แทน | กรรมการ          |
| ๑๒. คลังจังหวัดจันทบุรี  | กรรมการ          |
| ๑๓. ผู้อำนวยการศูนย์ป้องกันและบรรเทาสาธารณภัย เขต ๑๗ จันทบุรี      | กรรมการ          |
| ๑๔. ท้องถิ่นจังหวัดจันทบุรี  | กรรมการ          |
| ๑๕. พัฒนาสังคมและความมั่นคงของมนุษย์จังหวัดจันทบุรี                | กรรมการ          |
| ๑๖. ประชาสัมพันธ์จังหวัดจันทบุรี                                   | กรรมการ          |
| ๑๗. นายกเทศมนตรีเมืองจันทบุรี หรือผู้แทน                           | กรรมการ          |
| ๑๘. นายกเทศมนตรีเมืองท่าช้าง หรือผู้แทน                            | กรรมการ          |
| ๑๙. นายกองค้การบริหารส่วนตำบลท่าช้าง หรือผู้แทน                    | กรรมการ          |
| ๒๐. นายกองค้การบริหารส่วนตำบลทุ่งเบญจา หรือผู้แทน                  | กรรมการ          |

/๒๑. นายกองค้การ...

๒๑. นายกองค้การบริหารส่วนตำบลโป่งน้ำร้อน หรือผู้แทน	กรรมการ
๒๒. นายกองค้การบริหารส่วนตำบลวังสรรพรส หรือผู้แทน	กรรมการ
๒๓. นายกองค้การบริหารส่วนตำบลคลองพลู หรือผู้แทน	กรรมการ
๒๔. นายกสมาคมสว่างกตัญญูธรรมสถานจังหวัดจันทบุรี	กรรมการ
๒๕. ประธานกรรมการชลุมมูลนิธิ	กรรมการ
๒๖. หัวหน้าสำนักงานป้องกันและบรรเทาสาธารณภัยจังหวัดจันทบุรี	กรรมการและเลขานุการ
๒๗. ข้าราชการและเจ้าหน้าที่สำนักงานป้องกันและ บรรเทาสาธารณภัยจังหวัดจันทบุรี	กรรมการและ ผู้ช่วยเลขานุการ

### อำนาจหน้าที่

๑. ร่วมกันพิจารณาวิเคราะห์ และตรวจสอบ (ร่าง) แผนการป้องกันและบรรเทาสาธารณภัย จังหวัดจันทบุรี พ.ศ.๒๕๖๔ - ๒๕๗๐ ตามที่คณะทำงานจัดทำ (ร่าง) แผนฯ เสนอ เพื่อใช้เป็นแนวทางในการจัดทำแผนการป้องกันและบรรเทาสาธารณภัยจังหวัดจันทบุรี พ.ศ.๒๕๖๔ - ๒๕๗๐ โดยให้มีความสอดคล้องกับแผนการป้องกันและบรรเทาสาธารณภัยแห่งชาติ พ.ศ. ๒๕๖๔ - ๒๕๗๐

๒. ร่วมกันพิจารณาให้ความเห็นชอบแผนการป้องกันและบรรเทาสาธารณภัยจังหวัดจันทบุรี พ.ศ.๒๕๖๔ - ๒๕๗๐ พร้อมสรุปเสนอต่อผู้ว่าราชการจังหวัดจันทบุรี ในฐานะผู้อำนวยการจังหวัด เพื่อลงนามประกาศใช้แผนฯ ในพื้นที่จังหวัดจันทบุรี ต่อไป

๓. อื่น ๆ ตามที่ผู้บังคับบัญชามอบหมาย / สั่งการ

ทั้งนี้ ตั้งแต่บัดนี้เป็นต้นไป จนกว่าการดำเนินการจัดทำแผนการป้องกันและบรรเทาสาธารณภัย จังหวัดจันทบุรี พ.ศ.๒๕๖๔ - ๒๕๗๐ จะแล้วเสร็จ และประกาศใช้ในพื้นที่จังหวัดจันทบุรี ต่อไป

สั่ง ณ วันที่ ๑๔ กันยายน พ.ศ. ๒๕๖๔



(นายสุธี ทองแย้ม)  
ผู้ว่าราชการจังหวัดจันทบุรี

ผู้อำนวยการจังหวัด

ภาคผนวก ๓

---

แผนงานโครงการในการลดความเสี่ยงจากสารอันตราย

**แผนงานโครงการในการลดความเสี่ยงจากสาธารณภัย  
จังหวัดจันทบุรี**

ลำดับ	บัญชีรายการชุดโครงการ		งบประมาณดำเนินการ (10)				
	แผนงาน/โครงการสำคัญ	หน่วยดำเนินการ	พ.ศ. 2566	พ.ศ. 2567	พ.ศ. 2568	พ.ศ. 2569	พ.ศ. 2570
1	กิจกรรมขุดสระเก็บกักน้ำทุ่งหนองยาว ตำบลอ่างศิรี อำเภอมะขาม จังหวัดจันทบุรี	โครงการชลประทานจันทบุรี	6,000,000				
2	กิจกรรมขุดลอกอ่างเก็บน้ำบ้านแก่ง ตำบลวังแซ้ม อำเภอมะขาม จังหวัดจันทบุรี	โครงการชลประทานจันทบุรี	5,000,000				
3	กิจกรรมก่อสร้างแก้มลิงหนองท่าจุก ตำบลกระแจะ อำเภอนายายอาม จังหวัดจันทบุรี	โครงการชลประทานจันทบุรี	9,700,000				
4	โครงการระบบส่งน้ำอ่างเก็บน้ำประแกด ตำบลพวา อำเภอแก่งหางแมว จังหวัดจันทบุรี	สำนักงานก่อสร้างชลประทานขนาดกลางที่	330,000,000	330,000,000	330,000,000		
5	โครงการอ่างเก็บน้ำคลองวังโตนด จังหวัดจันทบุรี	สำนักงานก่อสร้างชลประทานขนาดกลางที่	850,000,000	9,000,000,000	9,000,000,000	9,000,000,000	9,000,000,000
6	โครงการสถานีสูบน้ำห้วยวังและอาคารประกอบพร้อมระบบส่งน้ำ โครงการสถานีสูบน้ำกลุ่มผู้ใช้น้ำสาย 6 และเพิ่มประสิทธิภาพการใช้น้ำในลุ่มน้ำวังโตนด) ตำบลทุ่งเบญจา อำเภอท่าใหม่ จังหวัดจันทบุรี (พัฒนา	สำนักงานก่อสร้างชลประทานขนาดใหญ่ที่ 6 สำนักพัฒนาแหล่งน้ำขนาดใหญ่	250,000,000	250,000,000			
7	โครงการสถานีสูบน้ำพร้อมระบบส่งน้ำ โครงการสถานีสูบน้ำกลุ่มผู้ใช้น้ำสาย 2,4 (พัฒนาและเพิ่มประสิทธิภาพการใช้น้ำ ใน ลุ่มน้ำวังโตนด) ตำบลทุ่งเบญจา อำเภอท่าใหม่ จังหวัดจันทบุรี	สำนักงานก่อสร้างชลประทานขนาดใหญ่ที่ 6 สำนักพัฒนาแหล่งน้ำขนาดใหญ่	275,000,000	275,000,000			
8	โครงการอ่างเก็บน้ำคลองเครือหวาย ตำบลโป่งน้ำร้อน อำเภอโป่งน้ำร้อน จังหวัดจันทบุรี	สำนักงานก่อสร้างชลประทานขนาดใหญ่ที่ 6 สำนักพัฒนาแหล่งน้ำขนาดใหญ่	80,000,000	130,000,000	200,000,000		
9	โครงการฝายบ้านขุนของ พื้นที่รับประโยชน์ ๗๐๐ ไร่ ตำบลขุนของ อำเภอแก่งหางแมว จังหวัดจันทบุรี	โครงการก่อสร้าง สำนักงานชลประทานที่ ๙	35,000,000				
10	โครงการพัฒนาแหล่งน้ำขนาดกลางและขนาดใหญ่ภายในพื้นที่จังหวัดจันทบุรี	องค์การบริหารส่วนจังหวัดจันทบุรี	100,000,000				
11	โครงการขุดลอกคลองตาเบะ หมู่ที่ 16 ตำบลทับช้าง อำเภอสอยดาว จังหวัดจันทบุรี	เทศบาลตำบลทับช้าง	1,877,000				
12	โครงการขุดลอกอ่างเก็บน้ำคลองพลู หมู่ที่ 11 บ้านคอยสมบูรณ์ ตำบลทรายขาว อำเภอสอยดาว จังหวัดจันทบุรี	องค์การบริหารส่วนตำบลทรายขาว	4,527,000				
13	โครงการขุดลอกคลองยางตอนบน หมู่ที่ 3 บ้านตามูลกลาง ตำบลทรายขาว อำเภอสอยดาว จังหวัดจันทบุรี	องค์การบริหารส่วนตำบลทรายขาว	1,007,000				
14	โครงการขุดลอกหน้าฝายคลองกระจอน หมู่ที่ 1 ตำบลสะตอง อำเภอสอยดาว จังหวัดจันทบุรี	องค์การบริหารส่วนตำบลสะตอง	2,558,000				
15	โครงการก่อสร้างอ่างเก็บน้ำคลองตาปลาย	องค์การบริหารส่วนตำบลทรายขาว	280,000,000				
16	โครงการวางท่อส่งน้ำเพื่อการเกษตร ขนาดท่อ 6 นิ้ว พร้อมก่อสร้างโรงสูบน้ำจากคลองพระพุทธ ระยะทาง 3,000 เมตร บ้านเนินดินแดง ตำบลเทพนิมิต อำเภอโป่งน้ำร้อน จังหวัดจันทบุรี หมู่ที่ 1	องค์การบริหารส่วนตำบลเทพนิมิต	3,323,000				
17	โครงการขุดลอกคูตักถัดถึงเขาตะไคง หมู่ที่ 1 เข้มเขาเม่น หมู่ที่ 2 ตำบลเทพนิมิต อำเภอโป่งน้ำร้อน จังหวัดจันทบุรี	องค์การบริหารส่วนตำบลเทพนิมิต	10,000,000				
18	โครงการก่อสร้างระบบระบายน้ำแบบไรท่อ (ธนาคารน้ำใต้ดิน) หมู่ที่ 1-8 ตำบลเทพนิมิต อำเภอโป่งน้ำร้อน จังหวัดจันทบุรี	องค์การบริหารส่วนตำบลเทพนิมิต	8,770,900				
19	โครงการก่อสร้างฝายน้ำล้นคลองทรายขาว หมู่ที่ 2 บ้านจางวาง ตำบลหนองตากง อำเภอโป่งน้ำร้อน จังหวัดจันทบุรี	เทศบาลตำบลหนองตากง	6,100,000				

ลำดับ	บัญชีรายการชุดโครงการ		งบประมาณดำเนินการ (10)				
	แผนงาน/โครงการสำคัญ	หน่วยดำเนินการ	พ.ศ. 2566	พ.ศ. 2567	พ.ศ. 2568	พ.ศ. 2569	พ.ศ. 2570
20	โครงการก่อสร้างฝายน้ำล้น คลองลำพัง หมู่ที่ 4 – 5 ตำบลตะเคียนทอง อำเภอเขาคิชฌกูฏ จังหวัดจันทบุรี	เทศบาลตำบลตะเคียนทอง	1,200,000				
21	โครงการก่อสร้างฝายน้ำล้นคลองตะเคียนทอง หมู่ที่ 3 ตำบลตะเคียนทอง อำเภอเขาคิชฌกูฏ จังหวัดจันทบุรี	เทศบาลตำบลตะเคียนทอง	1,500,000				
22	โครงการก่อสร้างฝายน้ำล้นคลองพระพุทธรบาท ตอนบน (4 เมตร) หมู่ที่ 8 ตำบลคลองพลู อำเภอเขาคิชฌกูฏ จังหวัดจันทบุรี	เทศบาลตำบลคลองพลู	1,500,000				
23	โครงการขุดลอกสระน้ำสาธารณะทุ่งเพกา หมู่ที่ 6 ตำบลตะเคียนทอง อำเภอเขาคิชฌกูฏ จังหวัดจันทบุรี	เทศบาลตำบลตะเคียนทอง	2,000,000				
24	โครงการขุดสระน้ำสาธารณะ 4 ไร่ หมู่ที่ 1 ตำบลคลองพลู อำเภอเขาคิชฌกูฏ จังหวัดจันทบุรี	เทศบาลตำบลคลองพลู	2,000,000				
25	โครงการปรับปรุงถนนเข้าด้านผ่านแดนบ้านซันตารี ตำบลทุ่งขาน อำเภอสอยดาว จังหวัดจันทบุรี	องค์การบริหารส่วนจังหวัดจันทบุรี	53,000,000				
26	กิจกรรมสร้างเครือข่ายเฝ้าระวังและช่วยเหลือผู้ประสบภัยทางน้ำเพื่อสนับสนุนและส่งเสริมการท่องเที่ยว	ศูนย์ป้องกันและบรรเทาสาธารณภัย เขต 17 จันทบุรี	1,400,000	1,400,000	1,400,000	1,400,000	1,400,000
27	กิจกรรมปรับปรุงถนนสายเฉลิมบูรพาชลทิต ตำบลบางกะไชย อำเภอแหลมสิงห์ จังหวัดจันทบุรี	แขวงทางหลวงชนบทจันทบุรี	28,000,000				
28	กิจกรรมพัฒนาถนน สาย จบ 4032 แยกทางหลวงหมายเลข 3193 - บ้านหนองกอก อำเภอโป่งน้ำร้อน จังหวัดจันทบุรี	แขวงทางหลวงชนบทจันทบุรี	31,380,000				
29	กิจกรรมพัฒนาถนน สาย จบ 012 แยกทางหลวงหมายเลข 317 - บ้านเขาสะท้อน อำเภอสอยดาว จังหวัดจันทบุรี	แขวงทางหลวงชนบทจันทบุรี	17,000,000				
30	กิจกรรมขยายไหล่ทางจราจร สาย จบ.4012 แยกทางหลวงหมายเลข 3406 - น้ำตกเขาสลับห้าชั้น ตำบลเขวงกต อำเภอแก่งหางแมว	แขวงทางหลวงชนบทจันทบุรี	11,950,000				
31	กิจกรรมพัฒนาทางหลวงหมายเลข 3249 ตอน เขาไร่ยา - แพร่งขายห้วย อำเภอเขาคิชฌกูฏ จังหวัดจันทบุรี	แขวงทางหลวงจันทบุรี	25,000,000				
32	กิจกรรมพัฒนาทางหลวงหมายเลข 3405 ตอน บ้านแหลม - ทุ่งขาน อำเภอสอยดาว จังหวัดจันทบุรี	แขวงทางหลวงจันทบุรี	20,000,000				
33	กิจกรรมพัฒนาทางหลวงหมายเลข 3587 ตอน บ้านถ้ำ - ยางระโงง อำเภอเมืองจันทบุรี, ท่าใหม่ จังหวัดจันทบุรี	แขวงทางหลวงจันทบุรี	35,000,000				
34	กิจกรรมปรับปรุงทางหลวงหมายเลข 3448 ตอน ทุ่งขาน - ตาเรือ อำเภอสอยดาว จังหวัดจันทบุรี	แขวงทางหลวงจันทบุรี	13,790,000				
35	กิจกรรมปรับปรุงทางหลวงหมายเลข 3493 ตอน คลองทราย - จันทบุรี ตอน 2 อำเภอเมืองจันทบุรี จังหวัดจันทบุรี	แขวงทางหลวงจันทบุรี	25,000,000				
36	กิจกรรมปรับปรุงทางหลวงหมายเลข 317 ตอน หน้าค่าย ดชด. - ฟังจน ตอน 2 อำเภอโป่งน้ำร้อน จังหวัดจันทบุรี	แขวงทางหลวงจันทบุรี	16,000,000				
37	กิจกรรมปรับปรุงจุดเสี่ยงและบริเวณอันตรายบนทางหลวง ทางหลวงหมายเลข 316 ตอน เขาไร่ยา -จันทบุรี อำเภอเมืองจันทบุรี	แขวงทางหลวงจันทบุรี	4,374,000				
38	กิจกรรมติดตั้งไฟฟ้าแสงสว่าง ทางหลวงหมายเลข 317 ตอน ปากแฉ่ง - หน้าค่าย ดชด. อำเภอเมษามะ จังหวัดจันทบุรี	แขวงทางหลวงจันทบุรี	8,220,000				
39	กิจกรรมติดตั้งระบบควบคุมสัญญาณไฟแบบปรับเปลี่ยนได้ตามสภาพจราจร ทางหลวงหมายเลข 3 ตอน บ้านสัว - โพธิ์ทอง - บ้านพลั่ว อำเภอเมืองจันทบุรี จังหวัดจันทบุรี	แขวงทางหลวงจันทบุรี	9,420,000				
40	กิจกรรมติดตั้งเครื่องมือตรวจจับความเร็ว ยกระดับความปลอดภัย จังหวัดจันทบุรี ทางหลวงหมายเลข 316 ตอน เขาไร่ยา - จันทบุรี และทางหลวงหมายเลข 3493 ตอน คลองทราย - จันทบุรี อำเภอเมืองจันทบุรี จังหวัดจันทบุรี	แขวงทางหลวงจันทบุรี	14,000,000				
41	กิจกรรมขยายไหล่ทาง ทางหลวงหมายเลข 3395 ตอน ทุ่งขาน - ทับทิมสยาม 05 อำเภอสอยดาว จังหวัดจันทบุรี	แขวงทางหลวงจันทบุรี			30,000,000	30,000,000	30,000,000

ลำดับ	บัญชีรายการชุดโครงการ		งบประมาณดำเนินการ (10)				
	แผนงาน/โครงการสำคัญ	หน่วยดำเนินการ	พ.ศ. 2566	พ.ศ. 2567	พ.ศ. 2568	พ.ศ. 2569	พ.ศ. 2570
42	กิจกรรมขยายทางจราจร หลวงหมายเลข 3322 ตอน เนินสูง – ห้วยสะทอน อำเภอท่าใหม่ จังหวัดจันทบุรี	แขวงทางหลวงจันทบุรี		90,000,000	50,000,000	85,000,000	50,000,000
43	กิจกรรมขยายไหล่ทาง ทางหลวงหมายเลข 3409 ตอน ซากไทย – หุ้งจันดำ อำเภอเขาคิชฌกูฏ จังหวัดจันทบุรี	แขวงทางหลวงจันทบุรี			75,000,000	75,000,000	
44	กิจกรรมก่อสร้างเขื่อนป้องกันตลิ่งริมแม่น้ำจันทบุรี บริเวณตลาดจตุจักร - ถนนกัญญาสาสน์ หมู่ที่ 7 ตำบลจันทนิมิต อำเภอเมืองจันทบุรี	สำนักงานโยธาธิการและผังเมืองจังหวัดจันทบุรี	13,099,000				
45	กิจกรรมเฝ้าระวังและดูแลความปลอดภัยประชาชน ในกรณีช้างป่าออกหากินในชุมชน	ที่ทำการปกครองอำเภอสอยดาว	1,976,200				
46	กิจกรรมปลูกพืชอาหารช้างและเพิ่มแหล่งอาหารช้างเพื่อแก้ปัญหาช้างป่าออกหากิน	ที่ทำการปกครองอำเภอสอยดาว		1,410,600			
47	โครงการก่อสร้างทางหลวงชนบทเพื่อสนับสนุนโครงการพระราชดำริและโครงการหลวง สายเขาสุกิม - หัตถสถานเปิดทุ่งเบญจา ตำบลทุ่งเบญจา อำเภอท่าใหม่ จังหวัดจันทบุรี	แขวงทางหลวงชนบทจันทบุรี	9,000,000				
48	โครงการก่อสร้างทางหลวงชนบทเพื่อสนับสนุนโครงการพระราชดำริและโครงการหลวง สายบ้านโป่งเจริญชัย - บ้านทับสงฆ์ - บ้านผาสุก ตำบลทับช้าง อำเภอสอยดาว จังหวัดจันทบุรี	แขวงทางหลวงชนบทจันทบุรี	17,000,000				
49	โครงการก่อสร้างทางหลวงชนบทเพื่อสนับสนุนโครงการพระราชดำริและโครงการหลวง สายแยก ทล.3247 - บ้านดงกระทิง ตำบลโป่งน้ำร้อน อำเภอโป่งน้ำร้อน จังหวัดจันทบุรี	แขวงทางหลวงชนบทจันทบุรี	28,000,000				
50	โครงการก่อสร้างทางหลวงชนบทเพื่อสนับสนุนโครงการพระราชดำริและโครงการหลวง สายแยก ทล.3277 - อ่างเก็บน้ำห้วยตาโบริ ตำบลอ่างศิระ อำเภอมะขาม จังหวัดจันทบุรี	แขวงทางหลวงชนบทจันทบุรี	26,000,000				
51	โครงการก่อสร้างทางหลวงชนบทเพื่อสนับสนุนโครงการพระราชดำริและโครงการหลวง สายแยก ทล.3 - บ้านหนองเจ๊กสอย ตำบลเขาวงกต อำเภอนายายอาม จังหวัดจันทบุรี	แขวงทางหลวงชนบทจันทบุรี	45,500,000				
52	โครงการก่อสร้างทางหลวงชนบทเพื่อสนับสนุนยุทธศาสตร์การท่องเที่ยว ถนนสายแยก ทล.3407 - อ่างเก็บน้ำสามหนาด ตำบล 3249 ตำบลทุ่งเบญจา อำเภอท่าใหม่ จังหวัดจันทบุรี	แขวงทางหลวงชนบทจันทบุรี	9,600,000				
53	โครงการก่อสร้างทางหลวงชนบทเพื่อสนับสนุนยุทธศาสตร์การท่องเที่ยว ถนนสายแยก ทล.3395 - โรงเรียนตำรวจตระเวนชายแดน สิงคโปร์แอร์ไลน์สา ตำบลทุ่งขนาน อำเภอสอยดาว จังหวัดจันทบุรี	แขวงทางหลวงชนบทจันทบุรี	25,000,000				
54	โครงการก่อสร้างทางหลวงชนบทเพื่อสนับสนุนยุทธศาสตร์การท่องเที่ยว ถนนสายแยก ทล.317 - ฝ่ายเขาแดงพัฒนา ตำบลทับช้าง อำเภอสอยดาว จังหวัดจันทบุรี	แขวงทางหลวงชนบทจันทบุรี	13,000,000				
55	โครงการก่อสร้างทางหลวงชนบทเพื่อสนับสนุนยุทธศาสตร์การท่องเที่ยว ถนนสายแยก ทล.3249 - ศูนย์พัฒนาไม้ผลตามพระราชดำริ ตำบลแสง อำเภอเมืองจังหวัดจันทบุรี	แขวงทางหลวงชนบทจันทบุรี	23,520,000				
56	โครงการขยายช่องจราจรถนนเพื่อการท่องเที่ยวและโลจิสติกส์ สาย จบ.3010 แยก ทล.317 - บ้านทุ่งตาอิน อำเภอมะขาม อำเภอเขาคิชฌกูฏ จังหวัดจันทบุรี	แขวงทางหลวงชนบทจันทบุรี	35,950,000				
57	โครงการพัฒนาโครงสร้างพื้นฐานเพื่อรองรับการฟื้นตัวและพัฒนากิจกรรมทางเศรษฐกิจของชุมชน สาย จบ.1036 ทางหลวงหมายเลข 3 (กม.ที่ 302+100) - หาดคู้้งวาม ตำบลวังโตนด, ตำบลราพัน อำเภอนายายอาม จังหวัดจันทบุรี	แขวงทางหลวงชนบทจันทบุรี	16,360,000				

ลำดับ	บัญชีรายการชุดโครงการ		งบประมาณดำเนินการ (10)				
	แผนงาน/โครงการสำคัญ	หน่วยดำเนินการ	พ.ศ. 2566	พ.ศ. 2567	พ.ศ. 2568	พ.ศ. 2569	พ.ศ. 2570
58	โครงการพัฒนาโครงสร้างพื้นฐานเพื่อรองรับการฟื้นตัวและพัฒนากิจกรรมทางเศรษฐกิจ สาย จบ.5029 แยกทางหลวงชนบท ทรย. 4036 (กม.ที่ 49+100) - อำเภอท่าใหม่ ตำบลโขงมั่ง, ตำบลท่าใหม่ อำเภอท่าใหม่ จังหวัดจันทบุรี	แขวงทางหลวงชนบทจันทบุรี	13,700,000				
59	โครงการพัฒนาโครงสร้างพื้นฐานเพื่อรองรับการฟื้นตัวและพัฒนากิจกรรมทางเศรษฐกิจของชุมชน สาย จบ.1010 แยกทางหลวงหมายเลข 3 (กม.ที่ 292+500) - บ้านช้างข้าม ตำบลนายายอาม, ตำบลช้างข้าม อำเภอนายายอาม	แขวงทางหลวงชนบทจันทบุรี	8,800,000				
60	โครงการก่อสร้างทางหลวงหมายเลข 317 สาย จันทบุรี – สระแก้ว ตอน อ.สอยดาว – บ.เขาแหลม อำเภอสอยดาว	แขวงทางหลวงจันทบุรี	200,000,000	500,000,000	500,000,000	-	-
61	โครงการเพิ่มประสิทธิภาพทางหลวง ทางหลวงหมายเลข 3153 ตอน จันทบุรี – ท่าใหม่ อำเภอท่าใหม่ จังหวัดจันทบุรี	แขวงทางหลวงจันทบุรี	90,000,000	-	-	-	-
62	โครงการบูรณะโครงข่ายทางหลวงเชื่อมโยงระหว่างภาค ทางหลวงหมายเลข 3 ตอน นายายอาม-บ้านลิว อำเภอนายายอาม	แขวงทางหลวงจันทบุรี	15,200,000	-	-	-	-
63	โครงการบูรณะโครงข่ายทางหลวงเชื่อมโยงระหว่างภาค ทางหลวงหมายเลข 3 ตอน บ้านลิว – โพธิ์ทอง อำเภอเมืองจันทบุรี	แขวงทางหลวงจันทบุรี	17,000,000	-	-	-	-
64	โครงการบูรณะโครงข่ายทางหลวงเชื่อมโยงระหว่างภาค ทางหลวงหมายเลข 317 ตอน หน้าค่าย ตชด. พังงอน อำเภอโป่งน้ำร้อน จังหวัดจันทบุรี	แขวงทางหลวงจันทบุรี	28,750,000	-	-	-	-
65	โครงการซ่อมทางผิวแอสฟัลต์ ทางหลวงหมายเลข 3247 ตอน โป่งน้ำร้อน – จางวาง อำเภอโป่งน้ำร้อน จังหวัดจันทบุรี	แขวงทางหลวงจันทบุรี	14,100,000	-	-	-	-
66	โครงการก่อสร้างสะพานลอยคนเดินข้าม (หน้าตลาดมะตาย) ทางหลวงหมายเลข 317 ตอน หน้าค่าย ตชด. พังงอน อำเภอมะขาม จังหวัดจันทบุรี	แขวงทางหลวงจันทบุรี	7,000,000	-	-	-	-
67	โครงการเสริมผิวทางแอสฟัลต์ ทางหลวงหมายเลข 3493 ตอน คลองทราย – จันทบุรี ตอน 1 อำเภอเมืองจันทบุรี	แขวงทางหลวงจันทบุรี	16,800,000	-	-	-	-
68	โครงการงานเสริมผิวทางแอสฟัลต์ ทางหลวงหมายเลข 3 ตอน นายายอาม – บ้านลิว อำเภอท่าใหม่ จังหวัดจันทบุรี	แขวงทางหลวงจันทบุรี	11,000,000	-	-	-	-
69	โครงการงานเสริมผิวทางแอสฟัลต์ ทางหลวงหมายเลข 3 ตอน นายายอาม บ้านลิว ตอน 2 อำเภอท่าใหม่ จังหวัดจันทบุรี	แขวงทางหลวงจันทบุรี	21,500,000	-	-	-	-
70	โครงการงานเสริมผิวทางแอสฟัลต์ ทางหลวงหมายเลข 3 ตอน บ้านลิว – โพธิ์ทอง อำเภอเมืองจันทบุรี จังหวัดจันทบุรี	แขวงทางหลวงจันทบุรี	8,000,000	-	-	-	-
71	โครงการงานเสริมผิวทางแอสฟัลต์ ทางหลวงหมายเลข 3 ตอน โพธิ์ทอง – บ้านพลิว อำเภอเมืองจันทบุรี จังหวัดจันทบุรี	แขวงทางหลวงจันทบุรี	20,000,000	-	-	-	-
72	โครงการเสริมผิวทางแอสฟัลต์ ทางหลวงหมายเลข 317 ตอน หน้าค่าย ตชด. – พังงอน ตอน 1 อำเภอโป่งน้ำร้อน	แขวงทางหลวงจันทบุรี	10,000,000	-	-	-	-
73	โครงการขยายช่องจราจร ทางหลวงหมายเลข 3149 ตอน พลิว – แหลมสิงห์ อำเภอแหลมสิงห์ จังหวัดจันทบุรี	แขวงทางหลวงจันทบุรี	100,000,000	100,000,000			
74	โครงการยกระดับความปลอดภัยบริเวณทางแยกขนาดใหญ่ ทางหลวงหมายเลข 3 ตอน โพธิ์ทอง – บ้านพลิว อำเภอเมืองจันทบุรี	แขวงทางหลวงจันทบุรี	25,000,000	-	-	-	-
75	โครงการงานไฟสัญญาณจราจร ทางหลวงหมายเลข 3405 ตอน บ้านแหลม - หุงขนาน อำเภอสอยดาว จังหวัดจันทบุรี	แขวงทางหลวงจันทบุรี	1,420,000	-	-	-	-
76	โครงการงานซ่อมไฟฟ้าแสงสว่างและไฟสัญญาณจราจร ทางหลวงหมายเลข 3 ตอน บ้านลิว - โพธิ์ทอง อำเภอเมืองจันทบุรี	แขวงทางหลวงจันทบุรี	1,557,000	-	-	-	-
77	โครงการปรับปรุงความปลอดภัยหน้าโรงเรียน ทางหลวงหมายเลข 3409 ตอน ชากไทย - หุงจันคำ อำเภอเขาคิชฌกูฏ	แขวงทางหลวงจันทบุรี	418,000	-	-	-	-
78	โครงการปรับปรุงความปลอดภัยหน้าโรงเรียน ทางหลวงหมายเลข 3193 ตอน เทพนิมิต - ตามูน อำเภอโป่งน้ำร้อน, สอยดาว	แขวงทางหลวงจันทบุรี	1,750,000	-	-	-	-
79	โครงการงานไฟฟ้าแสงสว่าง ทางหลวงหมายเลข 3193 ตอน ทับไทร - เทพนิมิต อำเภอโป่งน้ำร้อน จังหวัดจันทบุรี	แขวงทางหลวงจันทบุรี	8,090,000	-	-	-	-
80	โครงการงานไฟฟ้าแสงสว่างทางหลวงหมายเลข 3 ตอน นายายอาม - บ้านลิว อำเภอนายายอาม จังหวัดจันทบุรี	แขวงทางหลวงจันทบุรี	5,850,000	-	-	-	-



ลำดับ	บัญชีรายการชุดโครงการ		งบประมาณดำเนินการ (10)				
	แผนงาน/โครงการสำคัญ	หน่วยดำเนินการ	พ.ศ. 2566	พ.ศ. 2567	พ.ศ. 2568	พ.ศ. 2569	พ.ศ. 2570
81	โครงการงานไฟฟ้าแสงสว่าง ทางหลวงหมายเลข 3 ตอน นายายอาม - บ้านสิ่ว อำเภอ นายายอาม จังหวัดจันทบุรี	แขวงทางหลวงจันทบุรี	3,350,000	-	-	-	-
82	โครงการ งานไฟฟ้าแสงสว่าง ทางหลวงหมายเลข 317 ตอน หน้าค่าย ตชด. พังงอน อำเภอมะขาม, โป่งน้ำร้อน	แขวงทางหลวงจันทบุรี	5,430,000	-	-	-	-
83	โครงการ งานไฟฟ้าแสงสว่าง ทางหลวงหมายเลข 3322 ตอน เนินสูง - ห้วยสะท้อน อำเภอท่าใหม่ จังหวัดจันทบุรี	แขวงทางหลวงจันทบุรี	3,930,000	-	-	-	-
84	โครงการ งานไฟฟ้าแสงสว่าง ทางหลวงหมายเลข 317 ตอน หน้าค่าย ตชด.- พังงอน อำเภอโป่งน้ำร้อน จังหวัดจันทบุรี	แขวงทางหลวงจันทบุรี	5,120,000	-	-	-	-
85	โครงการ งานไฟฟ้าแสงสว่าง ทางหลวงหมายเลข 3249 ตอน เขาโรยา - แพร่งชาหยั่ง อำเภอเขาคิชฌกูฏ, ท่าใหม่	แขวงทางหลวงจันทบุรี	3,100,000	-	-	-	-
86	โครงการ งานไฟฟ้าแสงสว่าง ทางหลวงหมายเลข 3395 ตอน ทุ่งขนาน - ทัพทมสยาม 05 อำเภอสอยดาว จังหวัดจันทบุรี	แขวงทางหลวงจันทบุรี	2,920,000	-	-	-	-
87	โครงการเพิ่มประสิทธิภาพทางหลวง ทางหลวงหมายเลข 3249 ตอน เขาโรยา - แพร่งชาหยั่ง อำเภอเขาคิชฌกูฏ	แขวงทางหลวงจันทบุรี	-	-	90,000,000	60,000,000	-
88	โครงการขยายไหล่ทาง ทางหลวงหมายเลข 3249 ตอน เขาโรยา - แพร่งชาหยั่ง อำเภอเขาคิชฌกูฏ,ท่าใหม่	แขวงทางหลวงจันทบุรี	-	-	-	95,000,000	90,000,000
89	โครงการก่อสร้างทางหลวงหมายเลข 3210 ตอน พังงอน - จางวาง อำเภอโป่งน้ำร้อน จังหวัดจันทบุรี	แขวงทางหลวงจันทบุรี	-	-	100,000,000	-	-
90	โครงการก่อสร้างเขื่อนป้องกันตลิ่งริมแม่น้ำจันทบุรี บริเวณหมู่ที่ 6 ตำบลท่าช้าง อำเภอเมือง จังหวัดจันทบุรี	สำนักงานโยธาธิการและผังเมืองจังหวัดจันทบุรี	16,545,000				
91	โครงการก่อสร้างเขื่อนป้องกันตลิ่งพังหลาย หมู่ที่ 1 ตำบลคลองใหญ่ อำเภอโป่งน้ำร้อน จังหวัดจันทบุรี	สำนักงานโยธาธิการและผังเมืองจังหวัดจันทบุรี	65,000,000				
92	โครงการก่อสร้างเขื่อนป้องกันกัดเซาะชายฝั่งริมทะเล บริเวณ หมู่ที่ 8 ตำบลช้างข้าม อำเภอนายายอาม จังหวัดจันทบุรี	สำนักงานโยธาธิการและผังเมืองจังหวัดจันทบุรี	13,743,000				
93	โครงการก่อสร้างเขื่อนป้องกันตลิ่งริมคลองตาหลิว หมู่ 1 ตำบลจันทเขลม อำเภอเขาคิชฌกูฏ จังหวัดจันทบุรี	สำนักงานโยธาธิการและผังเมืองจังหวัดจันทบุรี	13,600,000				
94	โครงการก่อสร้างเขื่อนป้องกันตลิ่งพร้อมบันได ขึ้น-ลงท่าหน้า หมู่ที่ 4 ตำบลบ่อ อำเภอขลุง จังหวัดจันทบุรี	สำนักงานโยธาธิการและผังเมืองจังหวัดจันทบุรี	8,000,000				
95	โครงการก่อสร้างเขื่อนป้องกันตลิ่งริมแม่น้ำ บริเวณถนนสายวังยายมุก ตำบลคลองพลู อำเภอเขาคิชฌกูฏ จังหวัดจันทบุรี	สำนักงานโยธาธิการและผังเมืองจังหวัดจันทบุรี	12,000,000				
96	โครงการเขื่อนป้องกันตลิ่งบ้านนายควนและวัดเกาะลอย หมู่ที่ 4 บ้านเกาะลอย ตำบลเกาะขวาง อำเภอเมืองจันทบุรี จังหวัดจันทบุรี	สำนักงานโยธาธิการและผังเมืองจังหวัดจันทบุรี	8,000,000				
97	โครงการก่อสร้างเขื่อนป้องกันตลิ่งริมแม่น้ำจันทบุรี บริเวณหมู่ที่ 9 ตำบลจันทนิมิต อำเภอเมือง จังหวัดจันทบุรี	สำนักงานโยธาธิการและผังเมืองจังหวัดจันทบุรี	6,820,000				
98	โครงการก่อสร้างเขื่อนป้องกันตลิ่งริมแม่น้ำจันทบุรี บริเวณบ้าน พญาล่าง หมู่ที่ 8 เชื่อมต่อบ้านท่าระฆังบน หมู่ที่ 10 ตำบลมะขาม อำเภอมะขาม จังหวัดจันทบุรี	สำนักงานโยธาธิการและผังเมืองจังหวัดจันทบุรี	80,000,000				

ลำดับ	บัญชีรายการชุดโครงการ		งบประมาณดำเนินการ (10)				
	แผนงาน/โครงการสำคัญ	หน่วยดำเนินการ	พ.ศ. 2566	พ.ศ. 2567	พ.ศ. 2568	พ.ศ. 2569	พ.ศ. 2570
99	โครงการก่อสร้างเขื่อนป้องกันตลิ่งริมทะเล พื้นที่ชายฝั่งทะเลบริเวณชุมชนบางกะไชย ตำบลบางกะไชย อำเภอแหลมสิงห์	สำนักงานโยธาธิการและผังเมืองจังหวัด จันทบุรี	88,000,000				
100	โครงการก่อสร้างเขื่อนป้องกันตลิ่งริมทะเล หมู่ 7 ตำบลสนามไชย อำเภอนายายอาม	สำนักงานโยธาธิการและผังเมืองจังหวัด จันทบุรี	30,500,000				
101	โครงการก่อสร้างเขื่อนป้องกันตลิ่งแม่น้ำจันทบุรี บริเวณหลังวัดบางจะอ้าย หมู่ที่ 7 ตำบลมะขาม อำเภอมะขาม	สำนักงานโยธาธิการและผังเมืองจังหวัด จันทบุรี	120,000,000				
102	โครงการก่อสร้างเขื่อนป้องกันตลิ่งริมทะเล (อ่าวยาง) หมู่ที่ 1 บ้านแหลมสิงห์ ตำบลบางกะไชย อำเภอแหลมสิงห์	สำนักงานโยธาธิการและผังเมืองจังหวัด จันทบุรี	85,000,000				
103	โครงการก่อสร้างเขื่อนป้องกันตลิ่งริมทะเล หมู่ที่ 5 บ้านบางกะไชย ตำบลบางกะไชย อำเภอแหลมสิงห์	สำนักงานโยธาธิการและผังเมืองจังหวัด จันทบุรี	20,600,000				
104	โครงการก่อสร้างเขื่อนป้องกันตลิ่งริมทะเล หมู่ที่ 5-6 บ้านบางกะไชย ตำบลบางกะไชย อำเภอแหลมสิงห์	สำนักงานโยธาธิการและผังเมืองจังหวัด จันทบุรี	138,300,000				
105	โครงการก่อสร้างเขื่อนป้องกันตลิ่งริมทะเล หมู่ที่ 7 บ้านเรือแตก ตำบลบางกะไชย อำเภอแหลมสิงห์	สำนักงานโยธาธิการและผังเมืองจังหวัด จันทบุรี	174,400,000				
106	โครงการก่อสร้างเขื่อนป้องกันตลิ่ง คลองดาวเรือง (ระยะที่ 2) หมู่ที่ 11 ตำบลพลับพลา อำเภอเมือง จังหวัดจันทบุรี	สำนักงานโยธาธิการและผังเมืองจังหวัด จันทบุรี	190,000,000				
107	โครงการพัฒนาอ่างเก็บน้ำหนองตะพงเชิงอนุรักษ์	สำนักงานโยธาธิการและผังเมืองจังหวัด จันทบุรี	700,000,000				
108	โครงการก่อสร้างระบบระบายน้ำหลักและระบบป้องกันน้ำท่วมพื้นที่ชุมชนเมืองจันทบุรี	สำนักงานโยธาธิการและผังเมืองจังหวัด จันทบุรี	275,000,000				
109	โครงการพัฒนาคูศกรถลิ่ง ตำบลเทพนิมิต อำเภอโป่งน้ำร้อน	สำนักงานโยธาธิการและผังเมืองจังหวัด จันทบุรี	150,740,000				
110	โครงการจัดหาแหล่งน้ำบาดาลระยะไกลเพื่อแก้ปัญหาในพื้นที่แล้งซ้ำซากหรือน้ำเค็มขาดกลาง	กรมทรัพยากรน้ำบาดาล	10,266,900	10,266,900	10,266,900	10,266,900	
111	โครงการพัฒนาน้ำบาดาลเพื่อความมั่นคงระดับชุมชน	กรมทรัพยากรน้ำบาดาล	4,297,152	4,297,152	4,297,152	4,297,152	
112	โครงการพัฒนาน้ำบาดาลเพื่อการเกษตรด้วยเทคโนโลยีขั้นสูงเพื่อส่งเสริมการเกษตรแบบแปลงใหญ่	กรมทรัพยากรน้ำบาดาล	13,904,100	13,904,100	13,904,100	13,904,100	
113	โครงการพัฒนาน้ำบาดาลเพื่อการเกษตรด้วยพลังงานแสงอาทิตย์	กรมทรัพยากรน้ำบาดาล	3,775,600	3,775,600	3,775,600	3,775,600	
114	โครงการอนุรักษ์ฟื้นฟูคลองตาแคว-ห้วยน้ำขาว	กรมทรัพยากรน้ำ	4,000,000	4,000,000	4,000,000	4,000,000	

ลำดับ	บัญชีรายการชุดโครงการ		งบประมาณดำเนินการ (10)				
	แผนงาน/โครงการสำคัญ	หน่วยดำเนินการ	พ.ศ. 2566	พ.ศ. 2567	พ.ศ. 2568	พ.ศ. 2569	พ.ศ. 2570
115	โครงการอนุรักษ์พื้นที่คลองตะขาก	กรมทรัพยากรน้ำ	3,500,000	3,500,000	3,500,000	3,500,000	
116	โครงการอนุรักษ์พื้นที่หนองกว้ง พร้อมระบบกระจายน้ำ	กรมทรัพยากรน้ำ	6,491,000	6,491,000	6,491,000	6,491,000	
117	โครงการปรับปรุงซ่อมแซมฝายน้ำล้นคลองสุโข	กรมทรัพยากรน้ำ	480,000	480,000	480,000	480,000	
118	โครงการปรับปรุงซ่อมแซมฝายน้ำล้นคลองแสง	กรมทรัพยากรน้ำ	490,000	490,000	490,000	490,000	
119	โครงการก่อสร้างอ่างเก็บน้ำคลองตาต้าพร้อมระบบกระจายน้ำ หมู่ 4,8 ตำบลเทพนิมิตร อำเภอโป่งน้ำร้อน	กรมทรัพยากรน้ำ	215,000,000				
120	โครงการอนุรักษ์พื้นที่อ่างเก็บน้ำบ้านสะท้อน	กรมทรัพยากรน้ำ	50,000,000	50,000,000	50,000,000	50,000,000	
121	โครงการก่อสร้างระบบกระจายน้ำด้วยพลังงานแสงอาทิตย์ บ้านมะขามและบ้านท่าระมา	กรมทรัพยากรน้ำ	60,000,000	60,000,000	60,000,000	60,000,000	
122	โครงการก่อสร้างอ่างเก็บน้ำค้ายเหวพิทักษ์พร้อมระบบกระจายน้ำ หมู่ที่ 1 ตำบลโป่งน้ำร้อน อำเภอโป่งน้ำร้อน	กรมทรัพยากรน้ำ	228,127,000				
123	โครงการอนุรักษ์พื้นที่แหล่งน้ำคลองเจริญ พร้อมระบบกระจายน้ำสนับสนุนโครงการอนุรักษ์พื้นที่กรมพิชอันเนื่องจากภาพระชาคาริ หมู่ที่ 10 ตำบลพลวง อำเภอเขาคิชฌกูฏ	กรมทรัพยากรน้ำ	35,000,000				
124	โครงการแก้ไขปัญหาไฟป่าและหมอกควัน	สำนักงานปลัดกระทรวง	10,000	10,000	10,000	10,000	
125	โครงการปลูกป่าเพื่ออนุรักษ์ พื้นที่ป่าต้นน้ำ ป่าชายเลน และป้องกันไฟป่า	สำนักงานปลัดกระทรวง	10,000	10,000	10,000	10,000	
126	โครงการปรับปรุงถนนที่อยู่ในความรับผิดชอบของ อบจ.จบ. จำนวน 32 สายทาง	องค์การบริหารส่วนจังหวัดจันทบุรี	150,000,000				
127	โครงการป้องกันการกัดเซาะแนวชายฝั่งจังหวัดจันทบุรี	องค์การบริหารส่วนจังหวัดจันทบุรี	400,000,000				
128	โครงการก่อสร้างถนนคอนกรีตเสริมเหล็ก ถนนนิคมสหกรณ์ สาย 39 หมู่ที่ 17 บ้านเขาแดงพัฒนา ตำบลทับช้าง อำเภอสอยดาว	เทศบาลตำบลทับช้าง	3,554,000				
129	โครงการก่อสร้างถนนคอนกรีตเสริมเหล็ก ซอยซับตาหัน - โป่งเจริญชัย หมู่ที่ 5,4 ตำบลทับช้าง อำเภอสอยดาว	เทศบาลตำบลทับช้าง	9,605,000				
130	โครงการก่อสร้างถนน คสล. สายทับช้าง-คลองพอก ตำบลทับช้าง อำเภอสอยดาว จังหวัดจันทบุรี	เทศบาลตำบลทับช้าง	12,474,000				
131	โครงการก่อสร้างถนน คสล. สายทางซอยหอมเขียว หมู่ที่ 15 ตำบลทับช้าง อำเภอสอยดาว จังหวัดจันทบุรี	เทศบาลตำบลทับช้าง	1,556,600				
132	โครงการก่อสร้างถนนคอนกรีตเสริม สายทางนิคม 26 หมู่ที่ 10 ตำบลทับช้าง อำเภอสอยดาว จังหวัดจันทบุรี เชื่อมกับ หมู่ที่ 6 ตำบลทุ่งขนาน หมู่ที่ 11 ตำบลปะตง อำเภอสอยดาว	เทศบาลตำบลทับช้าง	9,318,000				
133	โครงการก่อสร้างถนนคอนกรีตเสริม สายทางเขาแดง - เขาหวาย หมู่ที่ 9 และหมู่ที่ 17 ตำบลทับช้าง อำเภอสอยดาว จังหวัดจันทบุรี เชื่อมกับ ตำบลวังสมบูรณ์ อำเภอวังสมบูรณ์ จังหวัดสระแก้ว	เทศบาลตำบลทับช้าง	10,775,000				
134	โครงการก่อสร้างถนนคอนกรีตเสริม สายบูรพานิคม หมู่ที่ 6 ตำบลทับช้าง อำเภอสอยดาว จังหวัดจันทบุรี เชื่อมกับ ตำบลวังทอง อำเภอวังสมบูรณ์ จังหวัดสระแก้ว	เทศบาลตำบลทับช้าง	7,454,000				
135	โครงการก่อสร้างถนน คสล. สายสำโรงล่าง หมู่ที่ 6 ตำบลทรายขาว เชื่อมต่อบ้านคลองคุด ตำบลหนองคาง อำเภอสอยดาว	องค์การบริหารส่วนตำบลทรายขาว	12,118,000				
136	โครงการถนนลาดยางสายนิคมฯ-ทรายขาว-เขาสะแดง หมู่ที่ 3 ตำบลทรายขาว อำเภอสอยดาว	เทศบาลตำบลทรายขาว	16,403,000				
137	โครงการก่อสร้างถนนคอนกรีตเสริมเหล็กสาย จบ.ถ.65505 ซอย 75 หมู่ที่ 3,10 ตำบลปะตง อำเภอสอยดาว	องค์การบริหารส่วนตำบลปะตง	8,360,000				

ลำดับ	บัญชีรายการชุดโครงการ		งบประมาณดำเนินการ (10)				
	แผนงาน/โครงการสำคัญ	หน่วยดำเนินการ	พ.ศ. 2566	พ.ศ. 2567	พ.ศ. 2568	พ.ศ. 2569	พ.ศ. 2570
138	โครงการก่อสร้างถนนคอนกรีตเสริมเหล็กสาย จบ.ถ. 65012 ขอยพัฒนาหัวใจ หมู่ที่ 8,9,5 ตำบลปะตง อำเภอสอยดาว	องค์การบริหารส่วนตำบลปะตง	8,890,000				
139	โครงการก่อสร้างถนนคอนกรีตเสริมเหล็กขอย จบ.ถ.65009 สายตาเรือ - ตาเรือกลาง หมู่ที่ 7 ตำบลปะตง อำเภอสอยดาว	องค์การบริหารส่วนตำบลปะตง	10,340,000				
140	โครงการก่อสร้างถนนคอนกรีตเสริมเหล็ก สายทาง จบ.65003 ถนนขอย 73 หมู่ที่ 2,3,10,4,5,11 ตำบลปะตง อำเภอสอยดาว	องค์การบริหารส่วนตำบลปะตง	25,240,000				
141	โครงการก่อสร้างถนนแอสฟัลต์ติกคอนกรีตถนนสายหมู่ที่ 3 บ้านเขาสะทอน เชื่อมต่อ หมู่ที่ 7 บ้านหนองแก และหมู่ที่ 5 บ้านเตาด่าน ตำบลทุ่งขนาน อำเภอสอยดาว	องค์การบริหารส่วนตำบลทุ่งขนาน	50,661,000				
142	โครงการก่อสร้างถนนลาดยางพาราแอสฟัลต์ติกคอนกรีต ถนนสายหน้าวัดป่าธรรมวิเวก (วัดชัยตารี) ต่อจากถนนเดิม หมู่ที่ 5 เชื่อม หมู่ที่ 14 ตำบลทุ่งขนาน อำเภอสอยดาว	องค์การบริหารส่วนตำบลทุ่งขนาน	4,800,000				
143	โครงการก่อสร้างถนน คสล. ขอยกะวะนิชัย หมู่ที่ 12 บ้านโพธิ์ศรี เชื่อมต่อ หมู่ที่ 15 บ้านชัยตารี และหมู่ที่ 8 บ้านใหม่รวมมิตร ตำบลทุ่งขนาน อำเภอสอยดาว	องค์การบริหารส่วนตำบลทุ่งขนาน	7,110,000				
144	โครงการก่อสร้างถนนคอนกรีต สายทางขอย 70 หมู่ที่ 4 เชื่อมต่อ ขอยข้างป้อม หมู่ที่ 9 ตำบลทุ่งขนาน อำเภอสอยดาว	องค์การบริหารส่วนตำบลทุ่งขนาน	9,990,000				
145	โครงการก่อสร้างถนนลาดยาง สายทรัพย์เจริญ-เขากะตอย หมู่ 4,11,7,3 ตำบลสะตอง อำเภอสอยดาว จังหวัดจันทบุรี	องค์การบริหารส่วนตำบลสะตอง	8,869,000				
146	โครงการก่อสร้างถนนลาดยางสายทรัพย์เจริญ-สุขสวัสดิ์ หมู่ที่ 4 ตำบลสะตอง อำเภอสอยดาว จังหวัดจันทบุรี	องค์การบริหารส่วนตำบลสะตอง	11,000,000				
147	โครงการก่อสร้างถนนลาดยางสายขอยสุขสวัสดิ์ - สวนสมเด็จ หมู่ที่ 7 ตำบลสะตอง อำเภอสอยดาว จังหวัดจันทบุรี	องค์การบริหารส่วนตำบลสะตอง	5,400,000				
148	โครงการก่อสร้างถนนคอนกรีตเสริมเหล็ก สายขอยรวมใจพัฒนา หมู่ที่ 10 ตำบลสะตอง อำเภอสอยดาว จังหวัดจันทบุรี	องค์การบริหารส่วนตำบลสะตอง	4,625,000				
149	โครงการก่อสร้างถนนคอนกรีตเสริมเหล็ก สายขอยขันติธรรม 35 หมู่ที่ 2 ตำบลสะตอง อำเภอสอยดาว จังหวัดจันทบุรี	องค์การบริหารส่วนตำบลสะตอง	1,028,000				
150	โครงการปรับปรุงถนนแอสฟัลต์ติกคอนกรีต ถนนสาธารณะภายในหมู่บ้านการเคหะ (ระยะที่ 3) (ชุมชนย่อยที่ 4 /บ้านการเคหะ 1 - จันทร์กระจำจาง)	เทศบาลเมืองท่าช้าง	1,950,000				
151	โครงการก่อสร้างท่อระบายน้ำพร้อมขยายไหล่ทางถนนรักศักดิ์มงคล ขอย 9ค (ชุมชนย่อยที่ 4 /บ้านการเคหะ 1 - จันทร์กระจำจาง)	เทศบาลเมืองท่าช้าง	1,598,000				
152	โครงการก่อสร้างรางระบายน้ำ คสล.รูปตัวยู พร้อมบ่อพักวัดโค้ง ขอย 25 (ชุมชนย่อยที่ 1/ บ้านสมอทอง)	เทศบาลเมืองท่าช้าง	1,006,000				
153	โครงการก่อสร้างท่อระบายน้ำพร้อมขยายไหล่ทาง เคหะขอย 16 (ชุมชนย่อยที่ 5/บ้านแก้ว)	เทศบาลเมืองท่าช้าง	1,723,000				
154	โครงการก่อสร้างถนนคอนกรีตเสริมเหล็ก วัดโค้ง ขอย 27 (ชุมชนย่อยที่ 1 /บ้านสมอทอง)	เทศบาลเมืองท่าช้าง	1,206,000				
155	โครงการก่อสร้างท่อระบายน้ำพร้อมขยายไหล่ทางและรางระบายน้ำรูปตัวยู ถนนรักศักดิ์มงคล ขอย 10 (ชุมชนย่อยที่ 7/บ้านเขาแก้ว)	เทศบาลเมืองท่าช้าง	1,134,000				
156	โครงการปรับปรุงถนนแอสฟัลต์ติกคอนกรีตถนนสุขุมวิท ขอย 2 ชุมชนย่อยที่ 5 (บ้านแก้ว)	เทศบาลเมืองท่าช้าง	2,786,000				
157	โครงการก่อสร้างสะพานคอนกรีตเสริมเหล็กคลองท่าช้าง (ชุมชนย่อยที่ 8/บ้านวังขนาด)	เทศบาลเมืองท่าช้าง	2,000,000				
158	โครงการก่อสร้างระบบประปาหมู่บ้านแบบบาดาลขนาดกลาง ชุมชนย่อยที่ 3 (บ้านศิริการ-รัตน)	เทศบาลเมืองท่าช้าง	2,102,000				
159	โครงการปรับปรุงและเพิ่มประสิทธิภาพผิวทางจราจรพร้อมปรับปรุงภูมิทัศน์ถนนตรังรี ตั้ง กม.0+000 ถึง กม. 1+520	เทศบาลเมืองจันทน์มิต	100,000,000	100,000,000			

ลำดับ	บัญชีรายการชุดโครงการ		งบประมาณดำเนินการ (10)				
	แผนงาน/โครงการสำคัญ	หน่วยดำเนินการ	พ.ศ. 2566	พ.ศ. 2567	พ.ศ. 2568	พ.ศ. 2569	พ.ศ. 2570
160	โครงการก่อสร้างถนนลาดยางพาราแอสฟัลติกคอนกรีต หมู่ที่ 3 ตำบลเทพนิมิต เชื่อมถนนทางหลวงแผ่นดินสาย 4032 ตำบลคลองใหญ่ อำเภอโป่งน้ำร้อน	องค์การบริหารส่วนตำบลเทพนิมิต	6,175,000				
161	โครงการก่อสร้างถนนลาดยางพาราแอสฟัลติกคอนกรีตสายนาพีซ หมู่ที่ 3 เชื่อมสายบายพาส หมู่ที่ 5 ตำบลเทพนิมิต อำเภอโป่งน้ำร้อน	องค์การบริหารส่วนตำบลเทพนิมิต	12,000,000				
162	โครงการก่อสร้างถนนคอนกรีตเสริมเหล็กบ้านหนองบอน - เขาไร่ยา ตำบลคลองใหญ่ เชื่อมตำบลโป่งน้ำร้อน อำเภอโป่งน้ำร้อน	เทศบาลตำบลคลองใหญ่	20,000,000				
163	โครงการซ่อมสร้างถนน Cape Seal สาย จบ.ถ.9023 หนองบอน - คลองตาเสก หมู่ที่ 1 ตำบลคลองใหญ่ อำเภอโป่งน้ำร้อน	เทศบาลตำบลคลองใหญ่	10,000,000				
164	โครงการก่อสร้างถนน คสล.ซอยทุ่งสงคราม-ป่าโนนผืน หมู่ที่ 7 บ้านทุ่งมวง ตำบลทับไทร อำเภอโป่งน้ำร้อน	เทศบาลตำบลทับไทร	1,984,000				
165	โครงการก่อสร้างถนน คสล.ซอยนาบอน หมู่ที่ 4 บ้านทุ่งกร่าง ตำบลทับไทร อำเภอโป่งน้ำร้อน	เทศบาลตำบลทับไทร	1,984,000				
166	โครงการก่อสร้างถนน คสล.ซอยวังห้าว หมู่ที่ 6 บ้านมาบคลา ตำบลทับไทร อำเภอโป่งน้ำร้อน	เทศบาลตำบลทับไทร	1,984,000				
167	โครงการก่อสร้างถนนลาดยางซอย 12 สิงหาคม หมู่ที่ 5 บ้านเขาหอม ตำบลโป่งน้ำร้อน อำเภอโป่งน้ำร้อน	องค์การบริหารส่วนตำบลโป่งน้ำร้อน	3,000,000				
168	โครงการก่อสร้างถนนคอนกรีตเสริมเหล็กซอยนาจอก - คลองตาซัน หมู่ที่ 1 บ้านคลองตาจอก ตำบลโป่งน้ำร้อน อำเภอโป่งน้ำร้อน	องค์การบริหารส่วนตำบลโป่งน้ำร้อน	3,300,000				
169	โครงการก่อสร้างถนนคอนกรีตเสริมเหล็กซอยศีลธรรม 4 หมู่ที่ 3 บ้านสามสิบพัฒนา ตำบลโป่งน้ำร้อน อำเภอโป่งน้ำร้อน	องค์การบริหารส่วนตำบลโป่งน้ำร้อน	3,300,000				
170	โครงการปรับปรุงถนนสายบ้านสามสิบ - เขาทักพัฒนา โดยการลาดยางเทพิถนคอนกรีต หมู่ที่ 3 บ้านสามสิบพัฒนา ตำบลโป่งน้ำร้อน อำเภอโป่งน้ำร้อน	องค์การบริหารส่วนตำบลโป่งน้ำร้อน	10,000,000				
171	โครงการก่อสร้างถนนท่าแฉลบ ระยะที่ 1 ตำบลตลาด อำเภอเมืองจันทบุรี	เทศบาลเมืองจันทบุรี	18,959,000				
172	โครงการก่อสร้างถนนท่าแฉลบ ระยะที่ 2 ตำบลตลาด อำเภอเมืองจันทบุรี	เทศบาลเมืองจันทบุรี		39,241,000			
173	โครงการก่อสร้างถนนท่าแฉลบ ระยะที่ 3 ตำบลตลาด อำเภอเมืองจันทบุรี	เทศบาลเมืองจันทบุรี			43,000,000		
174	โครงการปรับปรุงถนนพาราแอสฟัลติกคอนกรีตถนนเทศบาลสาย 3	เทศบาลเมืองท่าใหม่		8,600,000			
175	โครงการก่อสร้างถนนคอนกรีตเสริมเหล็กทางสาธารณะแยกจากถนนไผ่ล้อม - สนามบิน ไปเชื่อมถนนสัมปทาน หลวง 3147 (เดิม)	เทศบาลเมืองท่าใหม่		5,258,000			
176	โครงการก่อสร้างถนนคอนกรีตเสริมเหล็กสายเกษตรไทร หมู่ที่ 2 บ้านจางวาง ตำบลหนองตาก อำเภอโป่งน้ำร้อน	เทศบาลตำบลหนองตาก	9,828,000				
177	โครงการก่อสร้างถนนคอนกรีตเสริมเหล็กสายนาสนาดัก ซอย 3 หมู่ที่ 3 บ้านนาสนาดัก ตำบลหนองตาก อำเภอโป่งน้ำร้อน	เทศบาลตำบลหนองตาก	6,300,000				
178	โครงการก่อสร้างถนนคอนกรีตเสริมเหล็กสายเขาแก้ว-ริมน้ำ หมู่ที่ 4 บ้านคลองบอน ตำบลหนองตาก อำเภอโป่งน้ำร้อน	เทศบาลตำบลหนองตาก	98,154,000				
179	โครงการก่อสร้างถนนคอนกรีตเสริมเหล็กสายบ้านแปลง ซอย 5 หมู่ที่ 6 บ้านแปลง ตำบลหนองตาก อำเภอโป่งน้ำร้อน	เทศบาลตำบลหนองตาก	9,450,000				
180	โครงการก่อสร้างถนนคอนกรีตเสริมเหล็กสายคลองคด-นาสนาดักหมู่ที่ 7 บ้านคลองคด ตำบลหนองตาก อำเภอโป่งน้ำร้อน	เทศบาลตำบลหนองตาก	9,760,000				

ลำดับ	บัญชีรายการชุดโครงการ		งบประมาณดำเนินการ (10)				
	แผนงาน/โครงการสำคัญ	หน่วยดำเนินการ	พ.ศ. 2566	พ.ศ. 2567	พ.ศ. 2568	พ.ศ. 2569	พ.ศ. 2570
181	โครงการก่อสร้างถนนคอนกรีตเสริมเหล็กสายคลองคต ขอย 13 หมู่ที่ 7 บ้านคลองคต ตำบลหนองตาก อำเภอบึงนาราง	เทศบาลตำบลหนองตาก	3,307,500				
182	โครงการก่อสร้างถนนคอนกรีตเสริมเหล็กสายแสมคต ขอย 2 หมู่ที่ 9 บ้านแสมคต ตำบลหนองตาก อำเภอบึงนาราง	เทศบาลตำบลหนองตาก	7,182,000				
183	โครงการก่อสร้างถนนคอนกรีตเสริมเหล็กสายแสมคต ขอย 1 หมู่ที่ 9 บ้านแสมคต ตำบลหนองตาก อำเภอบึงนาราง	เทศบาลตำบลหนองตาก	1,890,000				
184	โครงการขยายถนนลาดยางสายตลาดการค้าชายแดนบ้านบึงขึงกลาง หมู่ที่ 5 (จุดผ่อนปรนบ้านบึงขึงกลาง) ตำบลการค้าชายแดนถาวรบ้านแหลม) หมู่ที่ 4 บ้านแหลม ตำบลเทพนิมิต อำเภอบึงนาราง	องค์การบริหารส่วนตำบลเทพนิมิต	0				
185	โครงการก่อสร้างถนนคอนกรีตเสริมเหล็ก สายขอย 1/4 หมู่ที่ 4 ตำบลวังโดนด อำเภอนายายอาม จังหวัดจันทบุรี หมู่ที่ 7 ตำบลราษี อำเภอกำแพง	องค์การบริหารส่วนตำบลวังโดนด	814,000				
186	โครงการก่อสร้างงานผิวทางแอสฟัลติกคอนกรีตและปรับปรุงผิวทางลาดยางเดิม สายวังหิน ขอย 8 หมู่ที่ 6 ตำบลวังโดนด อำเภอนายายอาม จังหวัดจันทบุรี เชื่อมตำบลราษี อำเภอกำแพง	องค์การบริหารส่วนตำบลวังโดนด	7,310,000				
187	โครงการก่อสร้างถนนคอนกรีตเสริมเหล็ก สายขอย 2 ส่วนป่าเฉลิมพระเกียรติ หมู่ที่ 10 บ้านเนินมณฑา ตำบลกระแจะ	องค์การบริหารส่วนตำบลกระแจะ	2,730,000				
188	โครงการก่อสร้างถนนคอนกรีตเสริมเหล็ก สายขอย 4 หมู่ที่ 10 บ้านเนินมณฑา ตำบลกระแจะ	องค์การบริหารส่วนตำบลกระแจะ	1,730,000				
189	โครงการก่อสร้างถนนคอนกรีตเสริมเหล็ก สายขอยหินหักหังน้ำโจน หมู่ที่ 2 บ้านยางระหง เชื่อมตำบลนายายอาม	องค์การบริหารส่วนตำบลกระแจะ	3,100,000				
190	โครงการก่อสร้างถนนคอนกรีตเสริมเหล็ก สายหังน้ำโจน หมู่ที่ 2 บ้านยางระหง เชื่อมตำบลนายายอาม	องค์การบริหารส่วนตำบลกระแจะ	1,342,000				
191	โครงการปรับปรุงผิวจราจรโดยการลงแอสฟัลติกคอนกรีตทับหน้าผิวจราจรเดิม ถนนสายสระแก้ว - ดอนทราย	เทศบาลตำบลเขาวัว-พลอยแหวน	2,850,000				
192	โครงการปรับปรุงผิวจราจรโดยการลงแอสฟัลติกคอนกรีตทับหน้าผิวจราจรเดิม สายทางขึ้นวัดเขาพลอยแหวน	เทศบาลตำบลเขาวัว-พลอยแหวน	1,570,000				
193	โครงการปรับปรุงผิวจราจรโดยการลงแอสฟัลติกคอนกรีตทับหน้าผิวจราจรเดิม ขอยดีปลี	เทศบาลตำบลเขาวัว-พลอยแหวน	2,900,000				
194	โครงการปรับปรุงผิวจราจรโดยการลงแอสฟัลติกคอนกรีตทับหน้าผิวจราจรเดิม ถนนสายบ้านตัวล่าง-บ้านเขาวัว	เทศบาลตำบลเขาวัว-พลอยแหวน	3,200,000				
งบดำเนินโครงการในการลดความเสี่ยงจากสาธารณภัย รวม			47,736,949,808.00 บาท				

ภาคผนวก ด

---

การแบ่งพื้นที่ภารกิจสาธารณภัยกับหน่วยงานทหารในพื้นที่

การแบ่งมอบภารกิจและพื้นที่ให้กองบัญชาการป้องกันชายแดนจันทบุรีและตราด  
ดำเนินการให้ความช่วยเหลือผู้ประสบภัยแล้งในพื้นที่จังหวัดจันทบุรี

ลำดับที่	อำเภอ	ตำบล	หมู่ที่	หมายเหตุ
๑	โป่งน้ำร้อน	ทับไทร	๑, ๒, ๓, ๖, ๗, ๘	
		โป่งน้ำร้อน	๑, ๓, ๕, ๙, ๑๐, ๑๑, ๑๓	
		คลองใหญ่	๓, ๕, ๗	
		เทพนิมิต	๑, ๒, ๕, ๘	
		หนองตากง	๓, ๔, ๕, ๑๐	
๒	สอยดาว	ทุ่งขนาน	๑ - ๑๖	
		สะตอน	๑	
๓	มะขาม	วังแฉิม	๑ - ๑๒	
๔	ขลุง	วันยาว	๓, ๔, ๕, ๖	
		ซึ้ง	๒, ๗, ๘, ๙	
		ป่อ	๒, ๓, ๙	
		บางชัน	๑ - ๖	
		ป่อเวหุ	๓, ๔	
๕	ท่าใหม่	ทุ่งเบญจา	๕, ๗, ๑๑	
๖	แก่งหางแมว	พวา	๑ - ๑๒	

หน่วยประสานงาน : กองกิจการพลเรือนกองบัญชาการป้องกันชายแดนจันทบุรีและตราด  
เบอร์โทร ๐๓๙-๓๒๕-๓๕๐ และ ๐๘๖-๓๔๕-๘๗๔๙





กองอำนวยการป้องกันและบรรเทาสาธารณภัยจังหวัดจันทบุรี  
สำนักงานป้องกันและบรรเทาสาธารณภัยจังหวัดจันทบุรี  
โทรศัพท์ ๐-๓๙๓๑-๒๑๐๐  
โทรสาร ๐-๓๙๓๑-๒๐๙๗